



# แผนพัฒนาห้าปี

พ.ศ. ๒๕๖๖ - ๒๕๗๐

แก้ไข ครั้งที่ ๒/๒๕๖๙



องค์การบริหารส่วนตำบลภูหลวง  
อำเภอปักธงชัย จังหวัดนครราชสีมา

# คำนำ

เนื่องจากการองค์กรปกครองส่วนท้องถิ่นนั้น ยังมีรูปแบบการปกครองที่หลากหลายรูปแบบของการพัฒนาของท้องถิ่นก็แตกต่างกันไปด้วย และมีอำนาจหน้าที่ซ้ำซ้อนกันอยู่ แนวทางการพัฒนาของแต่ละท้องถิ่นจึงออกมาในรูปแบบที่ต่างคนต่างทำกันไป รัฐบาลจึงมีความพยายามที่จะจัดการและปรับปรุงกฎหมายและระเบียบในส่วนของการอำนาจหน้าที่ต่างๆ ให้มีความชัดเจนและสอดคล้องกัน ปัจจุบันนี้ กระทรวงมหาดไทยได้ออกระเบียบกระทรวงมหาดไทยว่าด้วยการจัดทำแผนพัฒนาองค์กรปกครองส่วนท้องถิ่น พ.ศ. ๒๕๔๘ และแก้ไขเพิ่มเติมฉบับที่ ๓ พ.ศ. ๒๕๖๑ เพื่อเป็นแนวทางในการจัดทำแผนพัฒนาองค์กรปกครองส่วนท้องถิ่นซึ่งมีคณะกรรมการพัฒนาองค์กรปกครองส่วนท้องถิ่นในระดับต่างๆ แผนพัฒนาขององค์กรปกครองส่วนท้องถิ่นนั้น เป็นแผนแม่บทขององค์กรปกครองส่วนท้องถิ่นที่จะนำไปใช้ในการพัฒนาท้องถิ่นเอง ขั้นตอนของการจัดทำและการประสานแผนองค์กรปกครองส่วนท้องถิ่นจึงมีความสำคัญเป็นอย่างมาก เพื่อให้มีความสอดคล้องกับแผนพัฒนาของอำเภอ จังหวัด และประเทศต่อไป ในการจัดทำแผนพัฒนาขององค์กรปกครองส่วนท้องถิ่น จึงกำหนดให้การจัดทำแผนพัฒนาท้องถิ่นนั้นมีกระบวนการจัดทำที่หลากหลาย และมีองค์กรประชาชนต่าง ๆ ทั้งภาครัฐและภาคเอกชนในเขตพื้นที่ และการมีส่วนร่วมของประชาชนตามกระบวนการที่ระเบียบกำหนดในการจัดทำเป็นอย่างมาก และก็เป็นไปตามวัตถุประสงค์และความต้องการของประชาชนอย่างแท้จริง

จากการร่วมมือของส่วนต่าง ๆ ทั้งองค์กรภาครัฐ องค์กรภาคเอกชน องค์กรประชาชน ผู้นำหมู่บ้าน และประชาชนในพื้นที่เป็นอย่างดี จึงได้มาเป็นแผนพัฒนาห้าปี พ.ศ. ๒๕๖๖ - ๒๕๗๐ แก้ไข ครั้งที่ ๒/๒๕๖๙ ฉบับนี้ คณะผู้จัดทำแผนพัฒนาฯ จึงขอขอบพระคุณผู้ที่มีส่วนร่วมในการจัดทำทุกท่านเพื่อให้องค์การบริหารส่วนตำบล ภูหลวง นำไปเป็นเครื่องมือในการพัฒนาองค์การบริหารส่วนตำบลต่อไป

คณะผู้จัดทำแผนพัฒนาองค์การบริหารส่วนตำบล  
คณะกรรมการพัฒนาองค์การบริหารส่วนตำบลภูหลวง

# สารบัญ

เนื้อหา	หน้า
ส่วนที่ ๑ สภาพทั่วไปและข้อมูลพื้นฐาน	๑
ส่วนที่ ๒ ยุทธศาสตร์ขององค์กรปกครองส่วนท้องถิ่น	๔๓
ส่วนที่ ๓ การนำแผนพัฒนาท้องถิ่นไปสู่การปฏิบัติ	๖๒
ส่วนที่ ๔ การติดตามและประเมินผล	๔๖๗
ภาคผนวก	
ประกาศองค์การบริหารส่วนตำบลภูหลวง เรื่อง ประกาศใช้แผนพัฒนาห้าปี พ.ศ. ๒๕๖๖-๒๕๗๐ แก้ไข ครั้งที่ ๒/๒๕๖๙	
เหตุผลความจำเป็น	

# ส่วนที่ ๑

## สภาพทั่วไปและข้อมูลพื้นฐาน

### ๑. ด้านกายภาพ

องค์การบริหารส่วนตำบลภูหลวง กระทรวงมหาดไทยได้ประกาศจัดตั้งเป็นองค์การบริหารส่วนตำบล เมื่อวันที่ ๑๖ ธันวาคม พ.ศ. ๒๕๓๙ โดยอาศัยอำนาจตามความในมาตรา ๔๐ และมาตรา ๔๑ แห่งพระราชบัญญัติสภาตำบลและองค์การบริหารส่วนตำบล พ.ศ. ๒๕๓๗ และให้โอนบรรดางบประมาณทรัพย์สิน สิทธิเรียกร้อง หนี้ต่าง ๆ และเจ้าหน้าที่ของสภาตำบลภูหลวง ไปเป็นขององค์การบริหารส่วนตำบลภูหลวง เป็นลำดับที่ ๑๐๓๒ ให้องค์การบริหารส่วนตำบลภูหลวงมีเขตตามเขตตำบล ตามกฎหมายลักษณะปกครองท้องที่ ยกเว้นส่วนที่อยู่ในเขตเทศบาลและสุขาภิบาลที่มีอยู่ในตำบลนั้น กรณีที่มีปัญหาเกี่ยวกับแนวเขตขององค์การบริหารส่วนตำบลใด ให้นายกองค์การบริหารส่วนตำบล นายอำเภอ ผู้ว่าราชการจังหวัด และหัวหน้าฝ่ายบริหารของราชการบริหารส่วนท้องถิ่นที่เกี่ยวข้องร่วมกันวินิจฉัย

#### ๑.๑. ที่ตั้งของหมู่บ้านหรือชุมชนหรือตำบล

องค์การบริหารส่วนตำบลภูหลวงตั้งอยู่ทางทิศตะวันออกเฉียงใต้ของอำเภอปักธงชัย ตั้งอยู่ห่างจากที่ว่าการอำเภอปักธงชัยประมาณ ๑๖ กิโลเมตร ตั้งอยู่ห่างจากศาลากลางจังหวัดนครราชสีมาประมาณ ๔๘ กิโลเมตร

#### อาณาเขตติดต่อ

ทิศเหนือ	ติดต่อกับ	เทศบาลตำบลบ่อปลาทอง , อบต.จิว,อบต.ตุม	อำเภอปักธงชัย
ทิศใต้	ติดต่อกับ	อบต.อุดมทรัพย์	อำเภอวังน้ำเขียว
ทิศตะวันออก	ติดต่อกับ	อบต.สระแกราช	อำเภอปักธงชัย
ทิศตะวันตก	ติดต่อกับ	เทศบาลลำนางแก้ว	อำเภอปักธงชัย

#### เนื้อที่

องค์การบริหารส่วนตำบลภูหลวง มีเนื้อที่ทั้งหมดประมาณ ๙๖ ตารางกิโลเมตร หรือประมาณ ๖๐,๐๐๐ ไร่ หรือคิดเป็นร้อยละ ๒.๖๑ ของพื้นที่ทั้งอำเภอปักธงชัย

#### ๑.๒ ลักษณะภูมิประเทศ

สภาพพื้นที่โดยทั่วไปของตำบลภูหลวงเป็นลูกคลื่นลอนลาดถึงลอนชันเล็กน้อย มีความสูง ๓๐๐ - ๔๐๐ เมตร จากระดับน้ำทะเล โดยแบ่งพื้นที่ออกเป็น ๓ ลักษณะ

๑. พื้นที่ราบ พื้นที่ราบในที่นี้หมายถึง พื้นที่ราบบนที่ดอนในเขตพื้นที่อาศัยน้ำฝน เป็นที่ราบบนที่ดอนสลับลูกคลื่นลอนตื้นจะมีความสูงต่ำกว่า ๓๐๐ เมตร จากระดับน้ำทะเล จะอยู่ทางทิศตะวันออกของบ้านหนองกก หมู่ที่ ๗ มีพื้นที่ประมาณ ๑% ของพื้นที่ทั้งตำบล

๒. พื้นที่ดอนสลับลูกคลื่น พบว่าเป็นพื้นที่ส่วนมากของตำบล พบในทุกหมู่บ้านประมาณ ๗๘% ของพื้นที่ทั้งตำบล

๓. พื้นที่ภูเขา มีภูเขาอยู่ ๓ ลูก มีพื้นที่เกือบครอบคลุมเกือบทุกหมู่บ้าน ประมาณ ๒๑% ของพื้นที่ทั้งตำบล ได้แก่ เขาล้อมพาง อยู่ในเขตหมู่ที่ ๓ เขาภูหลวง อยู่ในเขตหมู่ที่ ๔ และหมู่ที่ ๖ เขากะบุด อยู่ในเขตหมู่ที่ ๒ลักษณะภูเขาเป็นป่าโปร่ง ต้นไม้ไม่ใหญ่มากนัก

### ๑.๓ ลักษณะภูมิอากาศ

เนื่องจากตำบลภูหลวง มีลักษณะเป็นที่ราบสูง มีภูเขาล้อมรอบ ดังนั้น ลักษณะภูมิอากาศจึงมีอากาศร้อนจัดในฤดูร้อน และหนาวจัดในฤดูหนาว สำหรับในฤดูฝนในบางปี จะมีฝนทิ้งช่วงบ้างในฤดูกลางเพาะปลูก แต่ในบางที่ก็มีฝนตกมากจนเกิดน้ำท่วม ผลผลิตการเกษตรได้รับความเสียหาย จากสถิติปริมาณน้ำฝนย้อนหลัง ๑๐ ปี พบว่า ฝนจะเริ่มตกตั้งแต่เดือนมีนาคมไปจนถึงเดือนตุลาคมและฝนจะทิ้งช่วงในเดือนพฤศจิกายนถึงเดือนกุมภาพันธ์ โอกาสที่จะมีฝนตกในรอบปีประมาณ ๘๐ วัน โดยแบ่งฤดูกาลออกเป็น ๓ ฤดู คือ

ฤดูร้อน	เริ่มตั้งแต่กลางเดือนกุมภาพันธ์ถึงกลางเดือนพฤษภาคม
ฤดูฝน	เริ่มตั้งแต่กลางเดือนพฤษภาคมถึงกลางเดือนตุลาคม
ฤดูหนาว	เริ่มตั้งแต่กลางเดือนตุลาคมถึงกลางเดือนกุมภาพันธ์

### สภาพอุณหภูมิ

ตั้งแต่เดือนมีนาคมถึงพฤษภาคม อุณหภูมิเฉลี่ยรายเดือนจะสูง เพราะอากาศร้อนจัด อุณหภูมิสูงสุดเฉลี่ย ๓๕ องศาเซลเซียส และเดือนตุลาคม - กุมภาพันธ์ อุณหภูมิจะลดลง โดยจะลดมากในเดือนธันวาคม - มกราคม

### ๑.๔ ลักษณะของดิน

ลักษณะของดินในเขตตำบลภูหลวงแบ่งตามลักษณะภูมิประเทศ แบ่งกลุ่มดินได้ ๔ กลุ่ม ดังนี้

๑. กลุ่มดินนา เนื้อดินเป็นดินร่วน มีประมาณ ๓% ของพื้นที่ทั้งตำบล พบว่ามีอยู่ทุกหมู่บ้านของตำบล ส่วนใหญ่ใช้ประโยชน์ในการทำนา

๒. กลุ่มดินดอน พบอยู่บนที่ดอนสลับลูกคลื่นลอนตื้น พบอยู่ทุกหมู่บ้านในเขตตำบล ประมาณมีประมาณ ๕๖% ของพื้นที่ทั้งตำบล ส่วนใหญ่ใช้ประโยชน์ในการทำไร่

๓. กลุ่มดินคละ พบในหมู่ที่ ๓,๔,๕,๖ และหมู่ที่ ๗ ประมาณ ๓๕% ของพื้นที่ทั้งตำบล พบในพื้นที่ดอนสลับลูกคลื่นลอนตื้น และพื้นที่ลาดชันภูเขา ส่วนใหญ่เกษตรกรใช้ประโยชน์ในการทำไร่

๔. ดินภูเขา พบบริเวณเขากะบุด และเขาจุมกแขก ในหมู่ที่ ๒,๕ และ หมู่ที่ ๖ ไม่มีความเหมาะสมในการเกษตร

## ๒. ด้านการเมือง/การปกครอง

### ๒.๑ เขตการปกครอง

ปัจจุบันตำบลภูหลวง แบ่งเขตการปกครองออกเป็น ๑๐ หมู่บ้าน ได้แก่

หมู่ที่	ชื่อบ้าน	หมายเหตุ
๑	บ้านโนนแดง	เริ่มจัดตั้งตำบลภูหลวง ปี ๒๕๒๙
๒	บ้านหนองนกเขียน	เริ่มจัดตั้งตำบลภูหลวง ปี ๒๕๒๙
๓	บ้านหนองกระทุ่ม	เริ่มจัดตั้งตำบลภูหลวง ปี ๒๕๒๙
๔	บ้านปอแดง	เริ่มจัดตั้งตำบลภูหลวง ปี ๒๕๒๙
๕	บ้านหลุมเงิน	เริ่มจัดตั้งตำบลภูหลวง ปี ๒๕๒๙
๖	บ้านหลุมหิน	เริ่มจัดตั้งตำบลภูหลวง ปี ๒๕๒๙
๗	บ้านหนองกก	เริ่มจัดตั้งตำบลภูหลวง ปี ๒๕๒๙
๘	บ้านหนองหว่า	แบ่งแยก บ้านโนนแดง หมู่ที่ ๑
๙	บ้านห้วยแก้ว	แบ่งแยก บ้านหนองนกเขียน หมู่ที่ ๒
๑๐	บ้านหนองนกเขียน	แบ่งแยก บ้านหนองนกเขียน หมู่ที่ ๒

### ๒.๒ เขตการเลือกตั้ง

ตำบลภูหลวง แบ่งเขตการเลือกตั้งออกเป็น ๑๐ เขต มี ๑๑ หน่วยเลือกตั้ง ดังนี้

หมู่ที่	ชื่อบ้าน	จำนวนหน่วยเลือกตั้ง	จำนวนผู้มีสิทธิเลือกตั้ง ประจำปี ๒๕๕๖		
			ชาย	หญิง	รวม
๑	บ้านโนนแดง	๑ หน่วยเลือกตั้ง	๑๕๗	๑๖๐	๓๑๗
๒	บ้านหนองนกเขียน	๑ หน่วยเลือกตั้ง	๑๘๘	๑๘๐	๓๖๘
๓	บ้านหนองกระทุ่ม	๑ หน่วยเลือกตั้ง	๑๘๖	๑๘๔	๓๗๐
๔	บ้านปอแดง	๒ หน่วยเลือกตั้ง	๑๙๐	๒๐๖	๓๙๖
			๑๘๖	๒๑๕	๔๐๒
๕	บ้านหลุมเงิน	๑ หน่วยเลือกตั้ง	๒๙๗	๓๐๒	๕๙๙
๖	บ้านหลุมหิน	๑ หน่วยเลือกตั้ง	๖๑	๖๙	๑๓๐
๗	บ้านหนองกก	๑ หน่วยเลือกตั้ง	๒๙๘	๓๐๗	๖๐๕
๘	บ้านหนองหว่า	๑ หน่วยเลือกตั้ง	๒๑๙	๒๒๕	๔๔๔
๙	บ้านห้วยแก้ว	๑ หน่วยเลือกตั้ง	๙๘	๑๐๔	๒๐๒
๑๐	บ้านหนองนกเขียน	๑ หน่วยเลือกตั้ง	๑๙๑	๒๐๒	๓๙๓

ที่มา : งานนิติกร สำนักปลัด อบต.ภูหลวง ณ เดือน ตุลาคม ๒๕๖๒

## องค์การบริหารส่วนตำบล ประกอบด้วย

โครงสร้างและอัตรากำลังในการบริหารงานขององค์การบริหารส่วนตำบลภูหลวง มีสมาชิกสภา อบต. ซึ่งมาจากการเลือกตั้งโดยประชาชน จำนวนหมู่บ้านละ ๒ คน ๑๐ หมู่บ้าน รวมจำนวนทั้งสิ้น ๒๐ คน โดยอยู่ในตำแหน่งคราวละ ๔ ปี ประกอบด้วยฝ่ายต่าง ๆ ดังนี้

### - ฝ่ายการเมือง

#### ๑. คณะผู้บริหาร ประกอบด้วย

- |                                |            |
|--------------------------------|------------|
| - นายองค์การบริหารส่วนตำบล     | จำนวน ๑ คน |
| - รองนายกองค์การบริหารส่วนตำบล | จำนวน ๒ คน |
| - เลขานุการนายก                | จำนวน ๑ คน |

#### ๒. สภาองค์การบริหารส่วนตำบล ประกอบด้วย

- |                     |             |
|---------------------|-------------|
| - ประธานสภา อบต.    | จำนวน ๑ คน  |
| - รองประธานสภา อบต. | จำนวน ๑ คน  |
| - เลขานุการสภา อบต. | จำนวน ๑ คน  |
| - สมาชิกสภา อบต.    | จำนวน ๑๘ คน |

### - ฝ่ายพนักงานท้องถิ่น

มีปลัดองค์การบริหารส่วนตำบลเป็นผู้บังคับบัญชาสูงสุด และมีหัวหน้าส่วนต่าง ๆ โดยมีโครงสร้างและการแบ่งส่วนราชการ (ตามแผนอัตรากำลัง ๓ ปี พ.ศ.๒๕๕๘ - ๒๕๖๐) แบ่งเป็น ๕ ส่วน ดังนี้

๑. สำนักงานปลัดองค์การบริหารส่วนตำบล
๒. ส่วนการคลัง
๓. กองช่าง
๔. ส่วนการศึกษา ศาสนา และวัฒนธรรม
๕. ส่วนส่งเสริมการเกษตร

**บุคลากร** มีจำนวนทั้งสิ้น ๓๕ คน ประกอบด้วย พนักงานส่วนตำบล ๑๙ คน ลูกจ้างประจำ ๑ คน พนักงานจ้างตามภารกิจ ๑๐ คน พนักงานจ้างทั่วไป ๕ คน โดยมีตำแหน่งในส่วนต่าง ๆ ดังนี้

- |  |             |
|--|-------------|
| - ตำแหน่งในสำนักงานปลัดองค์การบริหารส่วนตำบล | จำนวน ๑๓ คน |
| - ตำแหน่งในกองคลัง                           | จำนวน ๗ คน  |
| - ตำแหน่งในกองช่าง                           | จำนวน ๖ คน  |
| - ตำแหน่งในกองการศึกษา ศาสนาและวัฒนธรรม      | จำนวน ๖ คน  |
| - ตำแหน่งในกองส่งเสริมการเกษตร               | จำนวน ๓ คน  |

### ระดับการศึกษาของบุคลากร

#### สมาชิกสภาองค์การบริหารส่วนตำบล

- |             |            |
|-------------|------------|
| - ปริญญาตรี | จำนวน - คน |
| - อนุปริญญา | จำนวน - คน |
| - ปวส.      | จำนวน ๑ คน |
| - ปวช.      | จำนวน - คน |
| - ม. ๖      | จำนวน ๓ คน |
| - ม.๓       | จำนวน ๔ คน |
| - ป.๖       | จำนวน ๔ คน |
| - ป.๔       | จำนวน ๘ คน |

**พนักงานส่วนตำบล**

- ประถมศึกษา	จำนวน	-	คน
- มัธยมศึกษา/อาชีวศึกษา	จำนวน	-	คน
- ปวช/ปวส.	จำนวน	-	คน
- ปริญญาตรี	จำนวน	๑๑	คน
- สูงกว่าปริญญาตรี	จำนวน	๘	คน

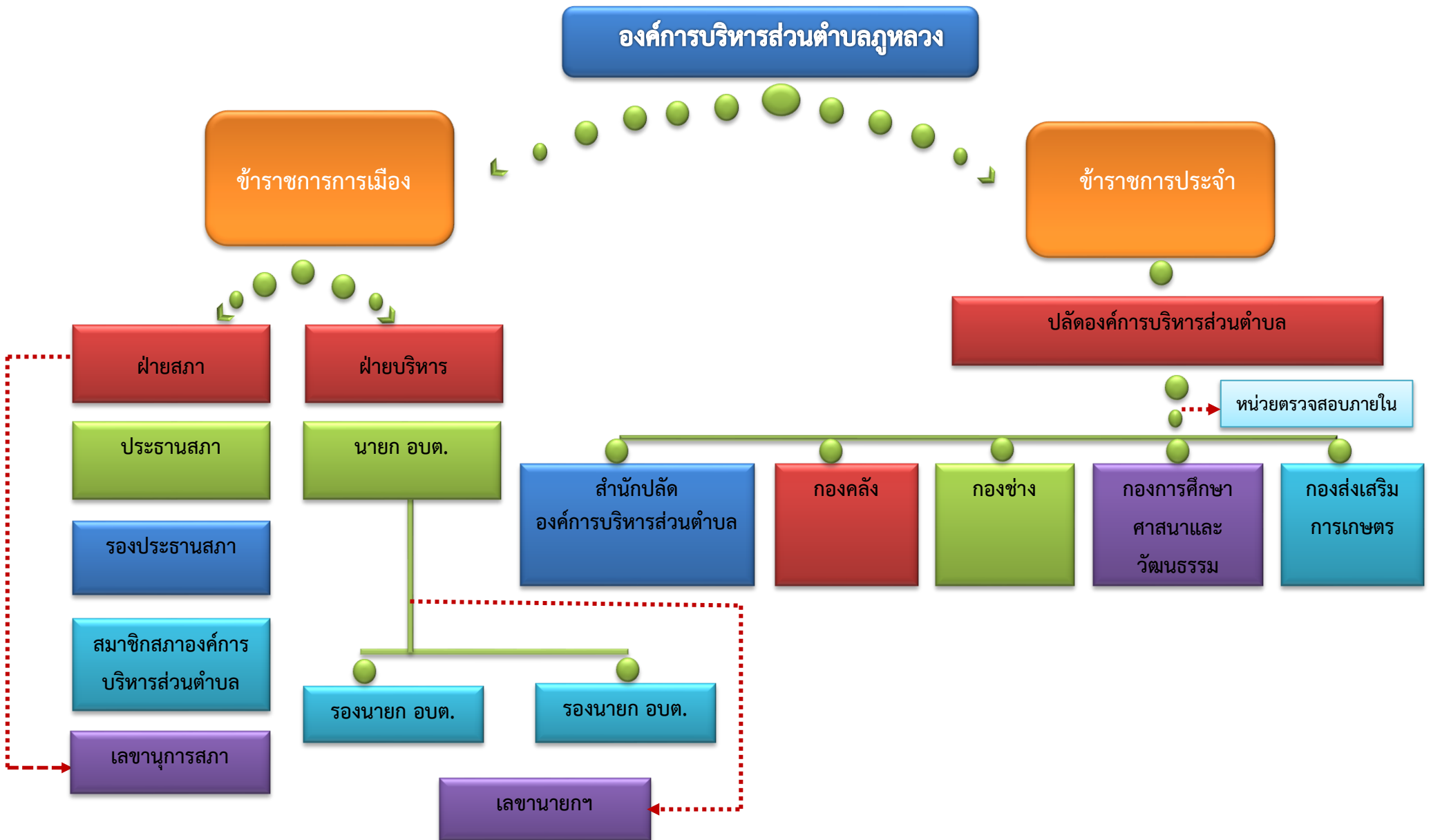
**ลูกจ้างประจำ**

- ประถมศึกษา	จำนวน	-	คน
- มัธยมศึกษา/อาชีวศึกษา/ปวช/ปวส	จำนวน	๑	คน
- ปริญญาตรี	จำนวน	-	คน

**ลูกจ้าง**

- ประถมศึกษา	จำนวน	๒	คน
- มัธยมศึกษา/อาชีวศึกษา/ปวช/ปวส	จำนวน	๕	คน
- ปริญญาตรี	จำนวน	๘	คน

# โครงสร้างองค์การบริหารส่วนตำบลภูหลวง



# โครงสร้างอัตรากำลังข้าราชการขององค์การบริหารส่วนตำบลภูหลวง ปี พ.ศ. ๒๕๖๖



# โครงสร้างอัตรากำลังพนักงานจ้างขององค์การบริหารส่วนตำบลภูหลวง ปี พ.ศ. ๒๕๖๖



# โครงสร้างอัตรากำลังพนักงานจ้างขององค์การบริหารส่วนตำบลภูหลวง ปี พ.ศ. ๒๕๖๔



### ๓. ประชากร

#### ๓.๑ ข้อมูลเกี่ยวกับจำนวนประชากร

(ข้อมูลเปรียบเทียบย้อนหลัง ๓ - ๕ ปี และการคาดการณ์ในอนาคต)

ปัจจุบันมีประชากรรวมทั้งสิ้น ๕,๗๗๖ คน เป็นชาย ๒,๘๘๗ คน หญิง ๒,๘๘๙ คน มีความหนาแน่นเฉลี่ยต่อพื้นที่ (๖๐.๒๙) ๖๑ คน/ตารางกิโลเมตร จำนวนครัวเรือน ๑,๙๙๐ หลังคา แยกเป็น ดังนี้

หมู่ที่	ชื่อบ้าน	จำนวนครัวเรือน (หลังคา)	จำนวนประชากร (คน)		รวม
			ชาย	หญิง	
๑	บ้านโนนแดง	๑๖๙	๒๑๖	๒๐๘	๔๒๔
๒	บ้านหนองนกเขียน	๑๕๙	๒๖๑	๒๓๙	๕๐๐
๓	บ้านหนองกระทุ่ม	๑๔๐	๒๓๙	๒๔๙	๔๘๘
๔	บ้านปอแดง	๓๗๖	๕๘๔	๕๙๐	๑,๑๗๔
๕	บ้านหลุมเงิน	๒๗๑	๔๐๑	๔๐๐	๘๐๑
๖	บ้านหลุมหิน	๗๑	๗๕	๗๔	๑๔๙
๗	บ้านหนองกก	๓๐๙	๔๑๖	๔๑๙	๘๓๕
๘	บ้านหนองหว้า	๒๒๘	๓๑๓	๓๐๐	๖๑๓
๙	บ้านห้วยแก้ว	๙๑	๑๓๕	๑๔๗	๒๘๒
๑๐	บ้านหนองนกเขียน	๑๖๙	๒๔๗	๒๖๓	๕๑๐
รวม		๑,๙๙๐	๒,๘๘๗	๒,๘๘๙	๕,๗๗๖

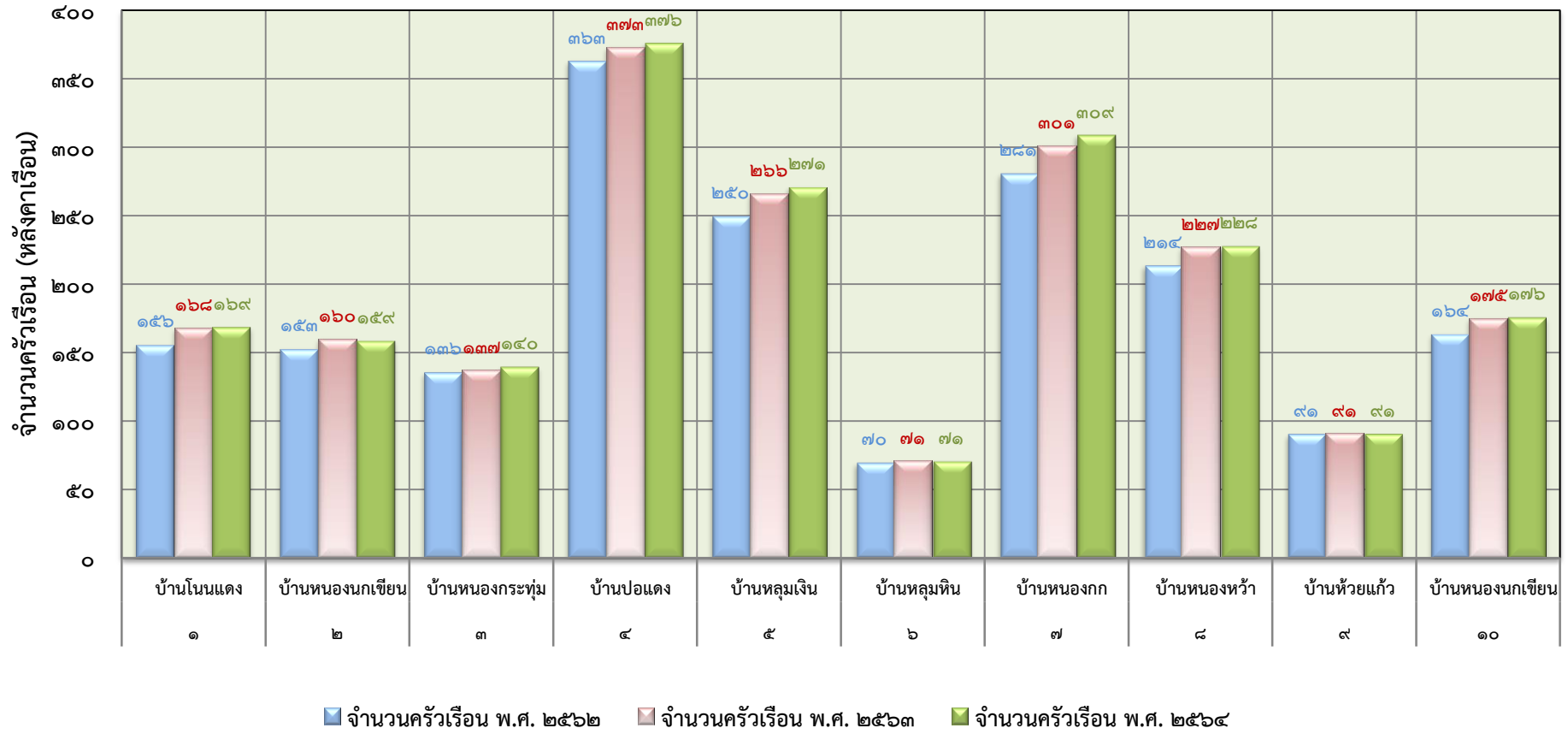
ที่มา : สำนักงานทะเบียนอำเภอปักธงชัย ณ เดือน มีนาคม ๒๕๖๔

ตารางสถิติประชากรเปรียบเทียบ ตั้งแต่ปี พ.ศ. ๒๕๖๒ - ๒๕๖๔

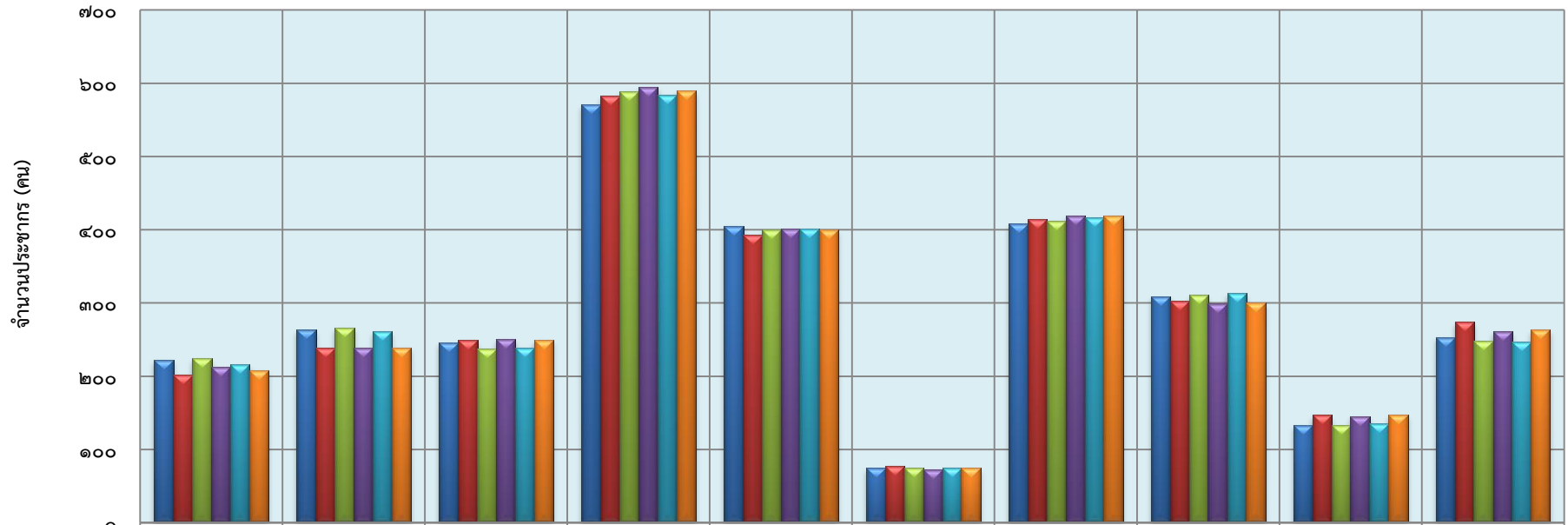
หมู่ที่	ชื่อบ้าน	จำนวนครัวเรือน (หลังคา)			จำนวนประชากร (คน)									แนวโน้มจำนวนครัวเรือน	แนวโน้มจำนวนประชากร
		๒๕๖๒	๒๕๖๓	๒๕๖๔	๒๕๖๒			๒๕๖๓			๒๕๖๔				
					ชาย	หญิง	รวม	ชาย	หญิง	รวม	ชาย	หญิง	รวม		
๑	บ้านโนนแดง	๑๕๖	๑๖๘	๑๖๙	๒๒๒	๒๐๒	๔๒๔	๒๒๔	๒๑๒	๔๓๖	๒๑๖	๒๐๘	๔๒๔	(+) เพิ่ม	(-) ลด
๒	บ้านหนองนกเขียน	๑๕๓	๑๖๐	๑๕๙	๒๖๓	๒๓๙	๕๐๔	๒๖๖	๒๓๙	๕๐๕	๒๖๑	๒๓๙	๕๐๐	(+) เพิ่ม	(-) ลด
๓	บ้านหนองกระทุ่ม	๑๓๖	๑๓๗	๑๔๐	๒๔๖	๒๔๙	๔๙๕	๒๓๘	๒๕๐	๔๘๘	๒๓๙	๒๔๙	๔๘๘	(+) เพิ่ม	(-) ลด
๔	บ้านปอแดง	๓๖๓	๓๗๓	๓๗๖	๕๗๑	๕๘๒	๑,๑๕๒	๕๘๙	๕๙๕	๑,๑๘๔	๕๘๔	๕๙๐	๑,๑๗๔	(+) เพิ่ม	(=) คงที่
๕	บ้านหลุมเงิน	๒๕๐	๒๖๖	๒๗๑	๔๐๕	๓๙๓	๗๙๘	๔๐๐	๔๐๑	๘๐๑	๔๐๑	๔๐๐	๘๐๑	(+) เพิ่ม	(+) เพิ่ม
๖	บ้านหลุมหิน	๗๐	๗๑	๗๑	๗๔	๗๗	๑๕๑	๗๔	๗๒	๑๔๖	๗๕	๗๔	๑๔๙	(+) เพิ่ม	(=) คงที่
๗	บ้านหนองกก	๒๘๑	๓๐๑	๓๐๙	๔๐๘	๔๑๔	๘๒๒	๔๑๒	๔๑๙	๘๓๑	๔๑๖	๔๑๙	๘๓๕	(+) เพิ่ม	(+) เพิ่ม
๘	บ้านหนองหัว	๒๑๔	๒๒๗	๒๒๘	๓๐๙	๓๐๒	๖๑๑	๓๑๑	๒๙๙	๖๑๐	๓๑๓	๓๐๐	๖๑๓	(+) เพิ่ม	(+) เพิ่ม
๙	บ้านห้วยแก้ว	๙๑	๙๑	๙๑	๑๓๓	๑๔๗	๒๘๐	๑๓๓	๑๔๕	๒๗๘	๑๓๕	๑๔๗	๒๘๒	(+) เพิ่ม	(+) เพิ่ม
๑๐	บ้านหนองนกเขียน	๑๖๔	๑๗๕	๑๗๖	๒๕๓	๒๗๔	๕๒๗	๒๔๘	๒๖๑	๕๐๙	๒๔๗	๒๖๓	๕๑๐	(+) เพิ่ม	(+) เพิ่ม
รวม		๑,๘๗๘	๑,๙๖๙	๑,๙๙๐	๒,๘๘๓	๒,๘๘๑	๕,๗๖๔	๒,๘๙๕	๒,๘๙๓	๕,๗๘๘	๒,๘๘๗	๒,๘๘๙	๕,๗๗๖	(+) เพิ่ม	(+) เพิ่ม

ที่มา : สำนักงานทะเบียนอำเภอปักธงชัย ณ เดือน มีนาคม ๒๕๖๔

### แผนภูมิแสดงจำนวนครัวเรือนตำบลภูหลวงเปรียบเทียบ



### แผนภูมิแสดงจำนวนประชากรตำบลภูหลวงเปรียบเทียบ



■ จำนวนประชากร (คน) ๒๕๖๒ ชาย	๒๒๒	๒๖๓	๒๔๖	๕๗๑	๔๐๕	๗๔	๔๐๘	๓๐๙	๑๓๓	๒๕๓
■ จำนวนประชากร (คน) ๒๕๖๒ หญิง	๒๐๒	๒๓๔	๒๔๙	๕๘๒	๓๙๓	๗๗	๔๑๔	๓๐๒	๑๔๗	๒๗๔
■ จำนวนประชากร (คน) ๒๕๖๓ ชาย	๒๒๔	๒๖๖	๒๓๘	๕๘๙	๔๐๐	๗๔	๔๑๒	๓๑๑	๑๓๓	๒๔๘
■ จำนวนประชากร (คน) ๒๕๖๓ หญิง	๒๑๒	๒๓๔	๒๕๐	๕๙๕	๔๐๑	๗๒	๔๑๙	๒๙๙	๑๔๕	๒๖๑
■ จำนวนประชากร (คน) ๒๕๖๔ ชาย	๒๑๖	๒๖๑	๒๓๙	๕๘๔	๔๐๑	๗๕	๔๑๖	๓๑๓	๑๓๕	๒๔๗
■ จำนวนประชากร (คน) ๒๕๖๔ หญิง	๒๐๘	๒๓๔	๒๔๙	๕๙๐	๔๐๐	๗๔	๔๑๙	๓๐๐	๑๔๗	๒๖๓

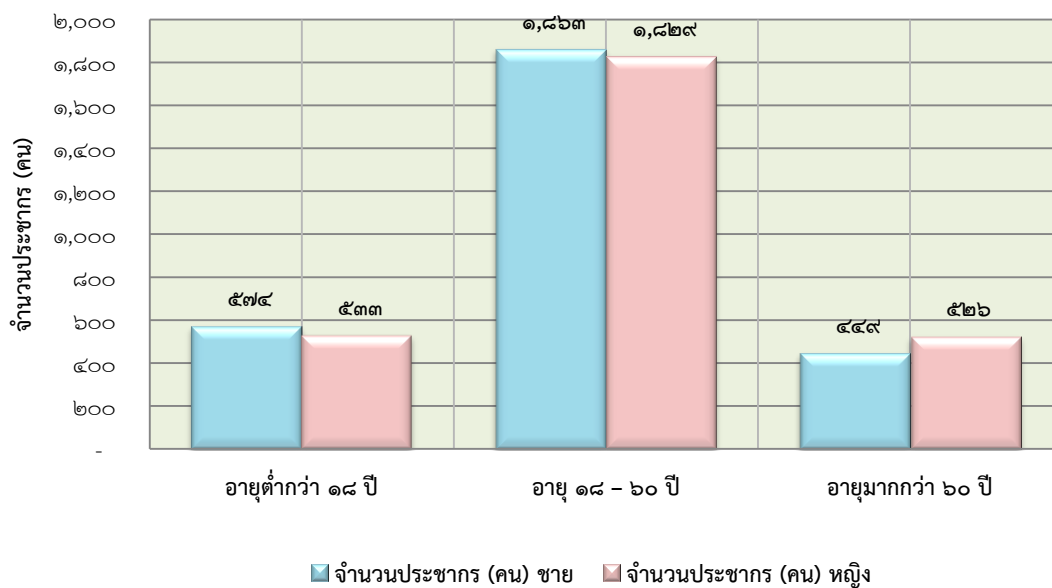
### ๓.๒ ช่วงอายุและจำนวนประชากร

ตารางสถิติแสดงช่วงอายุและจำนวนประชากรตำบลภูหลวง



ลำดับที่	ช่วงอายุ (ปี)	จำนวนประชากร (คน)		รวม
		ชาย	หญิง	
๑	อายุต่ำกว่า ๑๘ ปี	๕๗๔	๕๓๓	๑,๑๐๗
๒	อายุ ๑๘ - ๖๐ ปี	๑,๘๖๓	๑,๘๒๙	๓,๖๙๒
๓	อายุมากกว่า ๖๐ ปี	๔๔๙	๕๒๖	๙๗๕
รวม		๒,๘๘๖	๒,๘๘๘	๕,๗๗๔

ที่มา : สำนักงานทะเบียนอำเภอปักธงชัย ณ เดือน มีนาคม ๒๕๖๔













แผนภูมิแสดงจำนวนประชากรแยกตามช่วงอายุเปรียบเทียบ



แผนที่แหล่งน้ำ  
ตำบลภูหลวง อำเภอปักธงชัย จังหวัดนครราชสีมา  
Tambon idn 301416

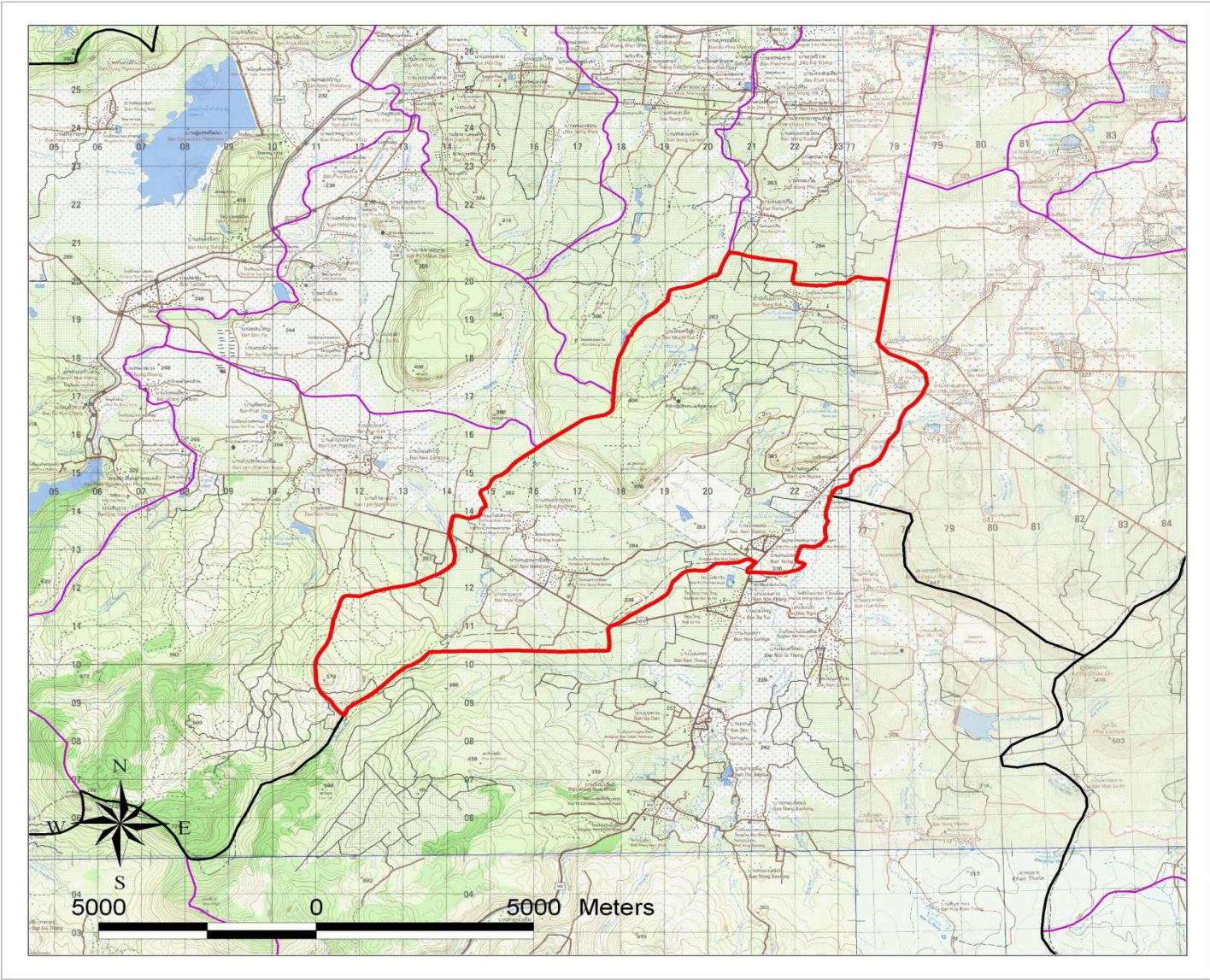
 ขอบเขตตำบล  
 ขอบเขตตำบลอื่นๆ

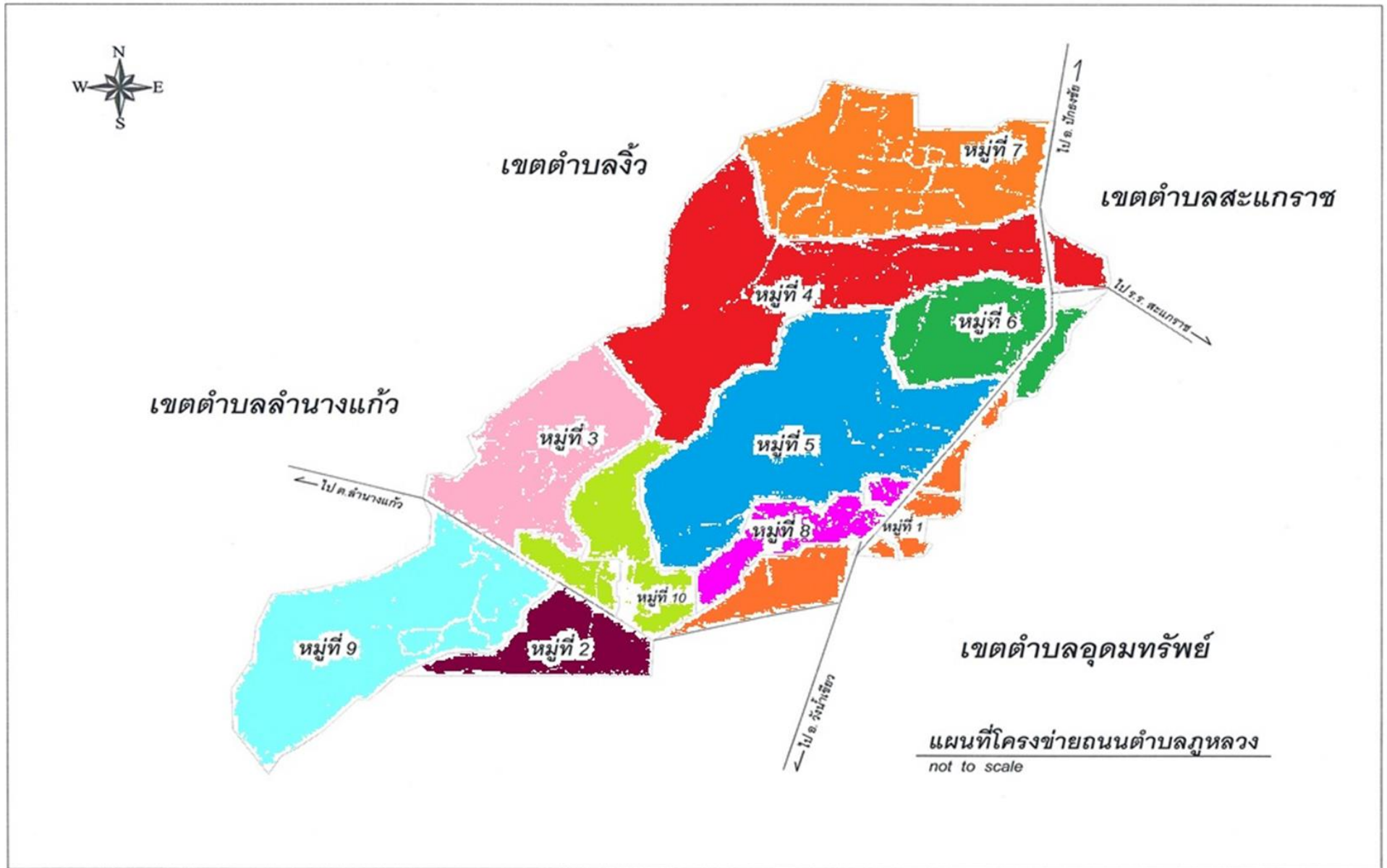
**สัญลักษณ์ LEGEND**

-  พิกัดหมู่บ้าน
-  2.1 แม่น้ำ ห้วย คลอง
-  2.2 ท้อง กุด บึง
-  2.3 พื้นที่ชุ่มน้ำ เช่น ป่าบุ่ง ป่าทาม พรุ ป่าสาธู น้ำผุด
-  3.1 อ่างเก็บน้ำ
-  3.2 ฝาย
-  3.3 ระบบส่งน้ำ สูบน้ำ
-  3.4 สระเก็บน้ำ
-  3.5 บ่อบาดาล (บ่อโยก บ่อสูบ ที่มีโซ่ประปาหมู่บ้าน)
-  3.6 บ่อน้ำตื้น
-  3.7 ประปาชนบท
-  3.8 โครงการที่ต้องการ

หมายเหตุ สัญลักษณ์อื่นๆ ใช้ตามหลักเกณฑ์ของ  
กรมแผนที่ทหาร ฉบับบ L7018

 จัดทำโดย  
สำนักงานทรัพยากรน้ำภาค 5 นครราชสีมา  
กรมทรัพยากรน้ำ  
โทร. 044-920254 ถึง 7  
Email : mun\_station@yahoo.com  
พิมพ์ครั้งที่ EDITION เมษายน 2552





#### ๔. สภาพทางสังคม

##### ๔.๑ การศึกษา

- ข้อมูลศูนย์พัฒนาเด็กเล็ก (อนุบาล ๓ ขวบ) อปต.จัดตั้งเอง ๓ แห่ง ได้แก่

##### ๑. ศูนย์พัฒนาเด็กเล็กโรงเรียนบ้านหนองกก สถานที่ตั้ง โรงเรียนบ้านหนองกก

ประเภท	ชาย	หญิง	รวม
นักเรียน (คน)	๑๒	๓	๑๕
ครูฯ (คน)	-	๑	๑
ผดต. (คน)	-	-	-
ห้องเรียน (ห้อง)	๑		๑

##### ๒. ศูนย์พัฒนาเด็กเล็กโรงเรียนบ้านหนองนกเขียน สถานที่ตั้ง โรงเรียนหนองนกเขียนสามัคคี

ประเภท	ชาย	หญิง	รวม
นักเรียน (คน)	๓๑	๑๔	๔๕
ครูฯ (คน)	-	๑	๑
ผช.ผดต. (คน)	-	๑	๑
ห้องเรียน (ห้อง)	๒		๒

##### ๓. ศูนย์พัฒนาเด็กเล็กองค์การบริหารส่วนตำบลภูหลวง หมู่ที่ ๕ บ้านหลุมเงิน

ประเภท	ชาย	หญิง	รวม
นักเรียน (คน)	๑๐	๙	๑๙
ครูฯ (คน)	-	๑	๑
ผดต. (คน)	-	-	-
ห้องเรียน (ห้อง)	๑		๑

##### - ระบบการศึกษานอกโรงเรียน

- ที่อ่านหนังสือพิมพ์ประจำหมู่บ้าน จำนวน ๑๐ แห่ง
- ห้องสมุดประชาชนตำบล จำนวน ๑ แห่ง
- ศูนย์การเรียนรู้ชุมชนตำบล (กศน.) จำนวน ๑ แห่ง

##### - การศึกษาอื่น

- วิทยาลัยแม่ชี จำนวน ๑ แห่ง

##### - ระดับการศึกษาของประชาชนในตำบล

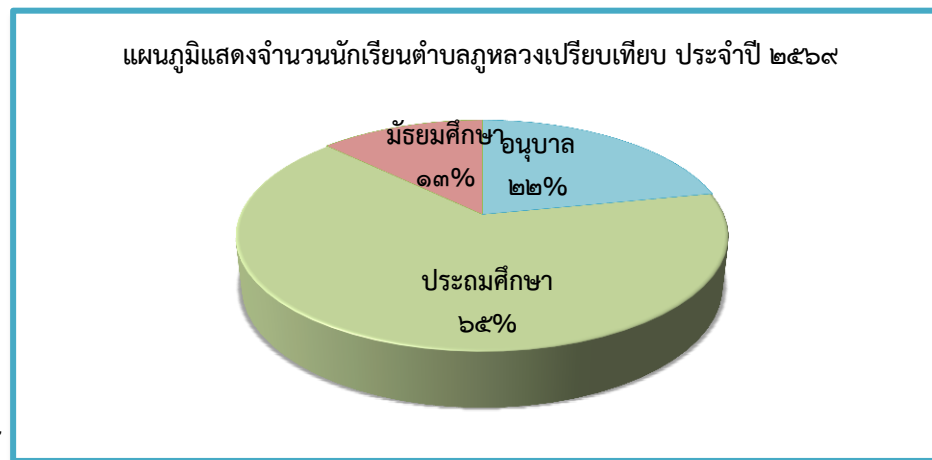
- ประถมศึกษา (ป.๑-๖) ร้อยละ ๓๗.๘๘
- มัธยมศึกษาตอนต้น (ม.๑-๓) ร้อยละ ๒๕.๘๒
- มัธยมศึกษาตอนปลาย หรือเทียบเท่า (ปวช., ปกศ.) ร้อยละ ๑๕.๒๒
- อนุปริญญา หรือเทียบเท่า (ปวส., ปกศ.สูง, ปวท.) ร้อยละ ๒.๖๗
- ปริญญาตรี หรือสูงกว่าปริญญาตรี ร้อยละ ๑.๕๖
- เด็กก่อนวัยเรียน (๑-๖ปี) ได้รับการศึกษาจากศูนย์พัฒนาเด็กเล็ก
- เด็กเล็ก หรือโรงเรียนอนุบาล จำนวน ๙๗๑ คน ร้อยละ ๑๖.๘๔
- เด็กที่จบการศึกษาภาคบังคับได้ศึกษาต่อ ๑,๗๖๕ คน ร้อยละ ๓๐.๖๒
- เด็กจบการศึกษาระดับมัธยมได้ศึกษาต่อ ๑๒๐ คน ร้อยละ ๒

- ข้อมูลด้านการศึกษา โรงเรียนประถมศึกษา จำนวน ๔ แห่ง

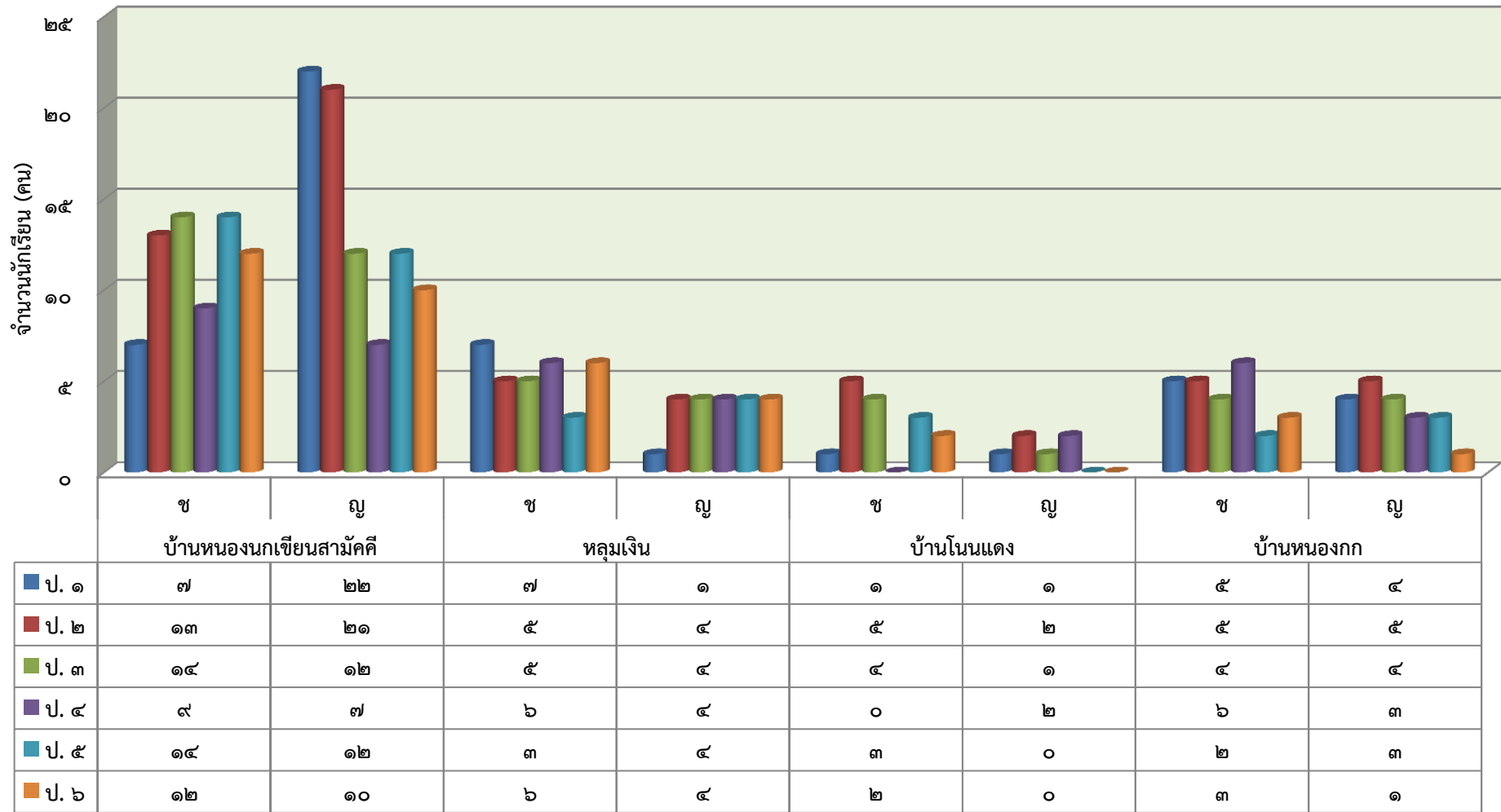
ตารางแสดงข้อมูลจำนวนนักเรียนในตำบลภูหลวง อำเภอปักธงชัย จังหวัดนครราชสีมา

โรงเรียน/ระดับชั้น	หนองนกเขียน			หลุมเงิน			โนนแดง			หนองกก			รวมสุทธิ
	นักเรียนชาย	นักเรียนหญิง	รวม	นักเรียนชาย	นักเรียนหญิง	รวม	นักเรียนชาย	นักเรียนหญิง	นักเรียนชาย	นักเรียนหญิง	รวม	รวม	
อนุบาล ๒	๑๒	๘	๒๐	๕	๓	๘	๑	๔	๕	๘	๔	๑๒	๔๕
อนุบาล ๓	๑๐	๑๒	๒๒	๕	๓	๘	๒	๑	๓	๖	๑๐	๑๖	๔๙
รวมอนุบาล	๒๒	๒๐	๔๒	๑๐	๖	๑๖	๓	๕	๘	๑๔	๑๔	๒๘	๙๔
ป. ๑	๗	๒๒	๒๙	๗	๑	๘	๑	๑	๒	๕	๔	๙	๔๘
ป. ๒	๑๓	๒๑	๓๔	๕	๔	๙	๕	๒	๗	๕	๕	๑๐	๖๐
ป. ๓	๑๔	๑๒	๒๖	๕	๔	๙	๔	๑	๕	๔	๔	๘	๔๘
ป. ๔	๙	๗	๑๖	๖	๔	๑๐	๐	๒	๒	๖	๓	๙	๓๗
ป. ๕	๑๔	๑๒	๒๖	๓	๔	๗	๓	๐	๓	๒	๓	๕	๔๑
ป. ๖	๑๒	๑๐	๒๒	๖	๔	๑๐	๒	๐	๒	๓	๑	๔	๓๘
รวมประถมศึกษา	๖๙	๘๔	๑๕๓	๓๒	๒๑	๕๓	๑๘	๑๑	๒๙	๓๙	๓๔	๗๓	๒๘๐
ม.๑	๘	๕	๑๓	๐	๐	๐	๐	๐	๐	๐	๐	๐	๑๓
ม.๒	๑๐	๙	๑๙	๐	๐	๐	๐	๐	๐	๐	๐	๐	๑๙
ม.๓	๑๒	๑๑	๒๓	๐	๐	๐	๐	๐	๐	๐	๐	๐	๒๓
รวมมัธยมศึกษา	๓๐	๒๕	๕๕	๐	๐	๐	๐	๐	๐	๐	๐	๐	๕๕
รวมสุทธิ	๑๒๑	๑๒๙	๒๕๐	๔๒	๒๗	๖๙	๑๘	๑๑	๒๙	๕๓	๔๘	๘๕	๓๙๓

ที่มา : ข้อมูลจากการสำรวจข้อมูลประจำปีของกองการศึกษาฯ อบต.ภูหลวง ณ เดือน มีนาคม ๒๕๖๙



แผนภูมิแสดงจำนวนนักเรียนระดับประถมศึกษาในตำบลภูหลวง



#### ๔.๒ การสาธารณสุข

- สถานีอนามัยประจำตำบล (หมู่.๒)	จำนวน	๑	แห่ง
- ศูนย์ ศสมช.	จำนวน	๙	แห่ง
- บุคลากรสาธารณสุข	จำนวน	๓	คน
- อาสาสมัครสาธารณสุข	จำนวน	๑๒๘	คน
- ผู้สูงอายุ (อายุตั้งแต่ ๖๐ ปี ขึ้นไป)	จำนวน	๗๒๗	คน
- ผู้พิการ	จำนวน	๙๕	คน
- อัตราการมีและใช้ส้วมราดน้ำ	จำนวน	ร้อยละ	๑๐๐

#### สถิติเกี่ยวกับการให้บริการ การแพทย์ฉุกเฉิน (Emergency Medical Services (EMS)

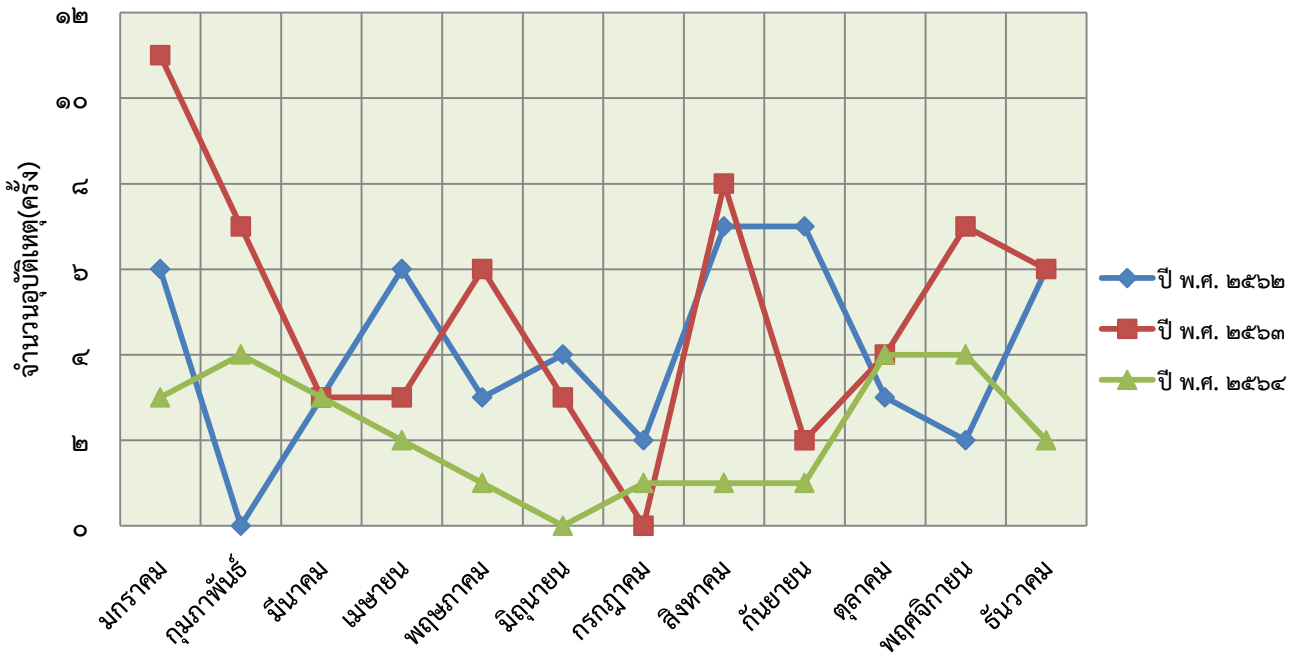
- เจ้าหน้าที่ผู้ให้บริการ	จำนวน	๕	คน
- รถยนต์	จำนวน	๒	คัน
- รถบรรทุกน้ำ	จำนวน	๑	คน
- สถิติการให้บริการ (เฉลี่ย)	จำนวน	๓๙๒	ราย/ปี

ตารางสถิติการให้บริการการแพทย์ฉุกเฉิน อบต.ภูหลวง อำเภอปักธงชัย จังหวัดนครราชสีมา

ปี/เดือน	ปี พ.ศ. ๒๕๖๒							ปี พ.ศ. ๒๕๖๓							ปี พ.ศ. ๒๕๖๔						
	อุบัติเหตุ			เจ็บป่วยฉุกเฉิน		รวม		อุบัติเหตุ			เจ็บป่วยฉุกเฉิน		รวม		อุบัติเหตุ			เจ็บป่วยฉุกเฉิน		รวม	
	จำนวน (ครั้ง)	จำนวนผู้ประสบเหตุ		จำนวน (ครั้ง)	จำนวน ผู้ป่วย (ราย)	จำนวน (ครั้ง)	จำนวน ผู้ใช้บริการ (ราย)	จำนวน (ครั้ง)	จำนวนผู้ประสบเหตุ		จำนวน (ครั้ง)	จำนวน ผู้ป่วย (ราย)	จำนวน (ครั้ง)	จำนวน ผู้ใช้บริการ (ราย)	จำนวน (ครั้ง)	จำนวนผู้ประสบเหตุ		จำนวน (ครั้ง)	จำนวน ผู้ป่วย (ราย)	จำนวน (ครั้ง)	จำนวน ผู้ใช้บริการ (ราย)
บาดเจ็บ (ราย)		เสียชีวิต (ราย)	บาดเจ็บ (ราย)						เสียชีวิต (ราย)	บาดเจ็บ (ราย)						เสียชีวิต (ราย)					
มกราคม	๖	๖	๐	๓๐	๓๐	๓๖	๓๖	๑๑	๑๑	๐	๓๖	๓๖	๔๗	๔๗	๓	๔	-	๒๓	๒๓	๒๖	๒๗
กุมภาพันธ์	๐	๐	๐	๓๕	๓๕	๓๕	๓๕	๗	๗	๐	๒๕	๒๕	๓๒	๓๒	๔	๔	-	๓๗	๓๗	๔๑	๔๑
มีนาคม	๓	๓	๐	๒๙	๒๙	๓๑	๓๑	๓	๓	๐	๒๓	๒๓	๒๖	๒๖	๓	๔	-	๒๕	๒๕	๒๘	๒๙
เมษายน	๖	๖	๐	๑๖	๑๖	๒๒	๒๒	๓	๔	๐	๓๕	๓๕	๓๘	๓๘	๒	๔	๑	๓๐	๓๐	๓๒	๓๕
พฤษภาคม	๓	๓	๐	๒๖	๒๖	๒๙	๒๙	๖	๙	๐	๒๖	๒๖	๓๒	๓๒	๑	๑	-	๑๘	๑๘	๑๙	๑๙
มิถุนายน	๔	๔	๐	๒๘	๒๘	๓๒	๓๒	๓	๒	๑	๓๔	๓๔	๓๗	๓๗	-	-	-	๒๙	๒๙	๒๙	๒๙
กรกฎาคม	๒	๒	๐	๒๓	๒๓	๒๕	๒๕	๐	๐	๐	๒๕	๒๕	๒๕	๒๕	๑	๑	-	๑๓	๑๓	๑๔	๑๔
สิงหาคม	๗	๗	๐	๓๑	๓๑	๓๘	๓๘	๘	๘	๐	๒๖	๒๖	๓๔	๓๔	๑	๑	-	๑๓	๑๓	๑๔	๑๔
กันยายน	๗	๗	๐	๓๑	๓๑	๓๘	๓๘	๒	๒	๐	๓๒	๓๒	๓๔	๓๔	๑	-	-	๒๑	๒๑	๒๒	๒๒
ตุลาคม	๓	๓	๐	๓๓	๓๓	๓๖	๓๖	๔	๔	๐	๑๗	๑๗	๒๑	๒๑	๔	๕	-	๒๑	๒๑	๒๕	๒๖
พฤศจิกายน	๒	๒	๐	๔๔	๔๔	๔๖	๔๖	๗	๗	๐	๒๗	๒๗	๓๔	๓๔	๔	๕	-	๒๐	๒๐	๒๔	๒๕
ธันวาคม	๖	๖	๐	๒๘	๒๘	๓๔	๓๔	๖	๖	๒	๒๘	๒๘	๓๔	๓๖	๒	-	-	๑๗	๑๗	๑๙	๑๙
<b>รวม</b>	<b>๔๙</b>	<b>๔๙</b>	<b>๐</b>	<b>๓๕๔</b>	<b>๓๕๔</b>	<b>๔๐๒</b>	<b>๔๐๒</b>	<b>๖๐</b>	<b>๖๓</b>	<b>๓</b>	<b>๓๓๔</b>	<b>๓๓๔</b>	<b>๓๙๔</b>	<b>๓๙๖</b>	<b>๒๖</b>	<b>๒๙</b>	<b>๑</b>	<b>๒๖๗</b>	<b>๒๖๗</b>	<b>๒๙๓</b>	<b>๓๐๐</b>

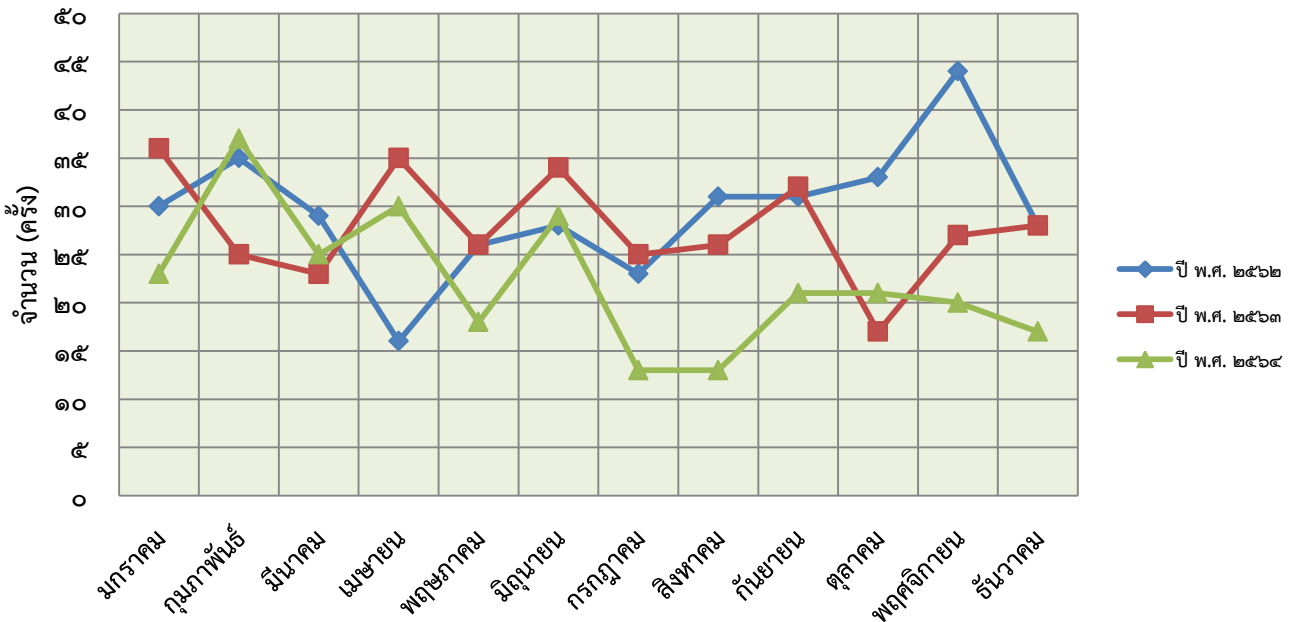
ที่มา : ข้อมูลจากการติดตามประเมินผลโครงการโดย งานบริหารงานทั่วไป และ งานป้องกันฯ สำนักปลัด อบต.ภูหลวง ณ เดือน กรกฎาคม ๒๕๖๕

แผนภูมิแสดงสถิติจำนวนอุบัติเหตุท่าบลูหลวงเปรียบเทียบ ๓ ปี



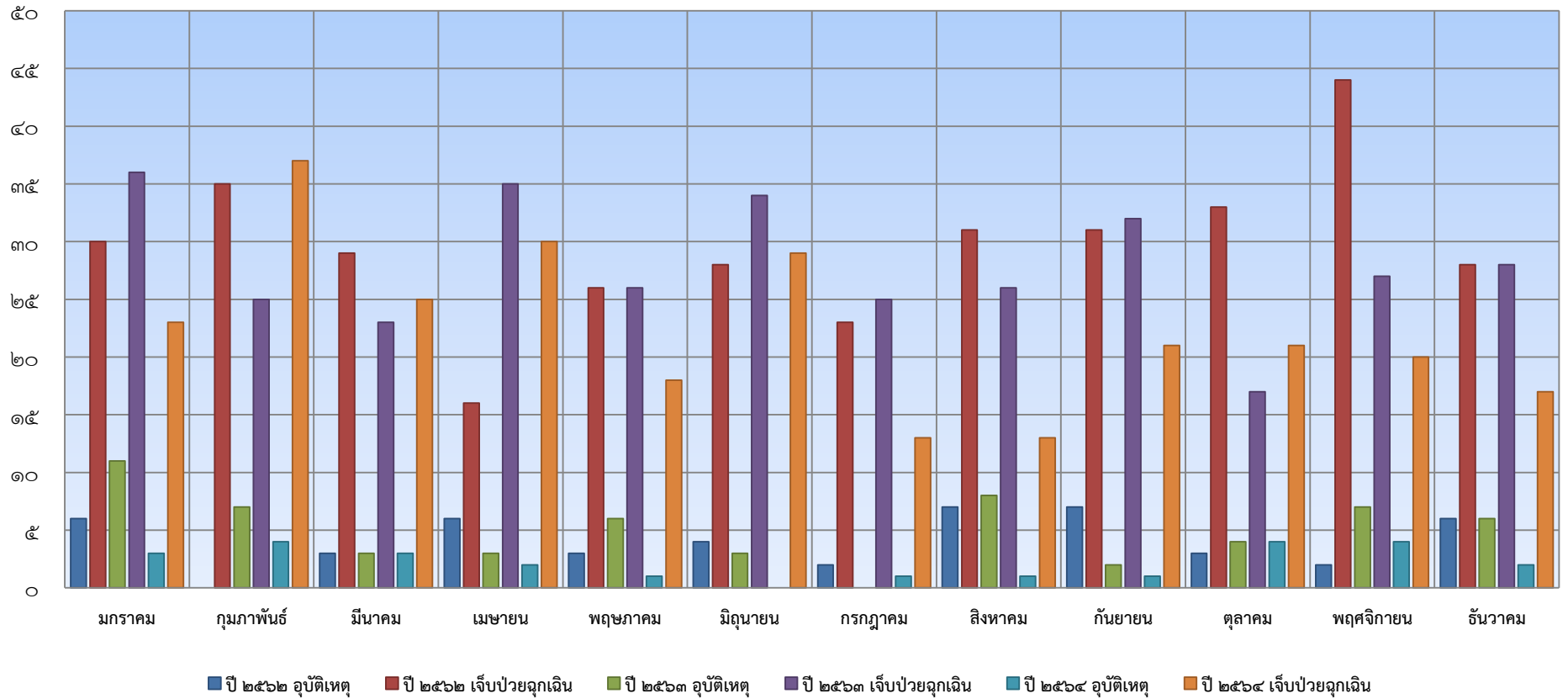
ที่มา : ข้อมูลจากตารางสถิติการให้บริการการแพทย์ฉุกเฉิน โดยงานบริหารงานทั่วไป และ งานป้องกันฯ สำนักปลัด อบต.ภูหลวง ณ เดือน กรกฎาคม ๒๕๖๔

แผนภูมิแสดงสถิติจำนวนการให้บริการการแพทย์ฉุกเฉินกรณีเจ็บป่วยฉุกเฉินเปรียบเทียบ ๓ ปี



ที่มา : ข้อมูลจากตารางสถิติการให้บริการการแพทย์ฉุกเฉิน โดย งานบริหารงานทั่วไป และ งานป้องกันฯ สำนักปลัด อบต.ภูหลวง ณ เดือน กรกฎาคม ๒๕๖๔

### แผนภูมิแสดงสถิติจำนวนอุบัติเหตุ เจ็บป่วยฉุกเฉิน ตำบลภูหลวงเปรียบเทียบ ๓ ปี



ที่มา : ข้อมูลจากตารางสถิติการให้บริการการแพทย์ฉุกเฉิน โดย งานบริหารงานทั่วไป และ งานป้องกันฯ สำนักปลัด อบต.ภูหลวง ณ เดือน กรกฎาคม ๒๕๖๕

#### ๔.๓ อาชญากรรม (ความปลอดภัยในชีวิตและทรัพย์สิน)

- ที่พักสายตรวจประจำตำบล จำนวน ๑ แห่ง (อัตรากำลัง ๓ นาย)
- อาสาสมัครตำรวจชุมชน จำนวน ๔๕ คน
- อปพร. จำนวน ๑๐๓ คน

#### ๔.๔ ยาเสพติด

- มีศูนย์ปฏิบัติการป้องกันและปราบปรามยาเสพติดตำบลภูหลวง (ศป.ปส.อบต.ภูหลวง) จำนวน ๑ แห่ง
- เจ้าหน้าที่ปฏิบัติงานด้านยาเสพติด ดังนี้

#### บัญชีรายชื่อเจ้าหน้าที่ปฏิบัติงานด้านยาเสพติด องค์การบริหารส่วนตำบลภูหลวง อำเภอปักธงชัย จังหวัดนครราชสีมา

ลำดับ	เลขประจำตัวประชาชน	คำนำหน้านาม - ชื่อตัว - ชื่อสกุล	ตำแหน่ง	ระดับ	สังกัด (ระบุชื่อหน่วยงาน)	กรม	ประเภทกำลังพล	
							โดยตรง	เกื้อกูล
๑.	๓๓๐๐๗๐๐๑๔๓๗๖๑	นายพัฒนศักดิ์ ราชู	จพง.ป้องกันและบรรเทาสาธารณภัย	ชำนาญงาน	อบต.ภูหลวง	ส่งเสริมการปกครองท้องถิ่น	√	
๒.	๑๓๐๙๙๐๐๑๐๙๒๒๓	นายฉัตรวิษ วันกิ่ง	พนักงานขับรถยนต์	-	อบต.ภูหลวง	ส่งเสริมการปกครองท้องถิ่น	√	
๓.	๑๓๐๙๙๐๐๘๖๙๒๒๘	นายนิวัฒน์ สีนหาวิ	พนักงานขับรถยนต์	-	อบต.ภูหลวง	ส่งเสริมการปกครองท้องถิ่น	√	
๔.	๓๑๙๑๑๐๐๓๗๓๙๙๗	นายณัฐพงษ์ จงเย็นกลาง	พนักงานจ้างเหมา	-	อบต.ภูหลวง	ส่งเสริมการปกครองท้องถิ่น		√
๕.	๑๓๐๙๙๐๑๐๓๓๐๒๖	นายณัฐพงษ์ จันทชัย	พนักงานจ้างเหมา	-	อบต.ภูหลวง	ส่งเสริมการปกครองท้องถิ่น		√

ที่มา : ข้อมูลจาก งานป้องกันและบรรเทาสาธารณภัย สำนักปลัดฯ อบต.ภูหลวง ณ เดือน มีนาคม ๒๕๖๔

๔.๕ การสังคมสงเคราะห์

ข้อมูล กลุ่มเป้าหมาย/คนไร้ที่พึ่ง ของหน่วยงาน องค์การบริหารส่วนตำบลภูหลวง

ลำดับที่	ชื่อ - นามสกุล	ที่อยู่		อาชีพ	รายได้	สุขภาพ	ปัญหาครอบครัว	ความช่วยเหลือที่ต้องการ	การช่วยเหลือที่เคยได้รับในรอบปีที่ผ่านมา	หมายเหตุ
		บ้าน	หมู่ที่							
๑	นายดำ รักสำโรง	๙/๑	๑	ว่างงาน	-	พิการ	-	ป่วยติดเตียง	-	
๒	นายสมชาย เงินทอง	๒๖	๑	ว่างงาน	-	พิการ	-	ป่วยติดเตียง	-	
๓	นายประเสริฐ เขตสระน้อย	๓๙	๑	รับจ้าง	๒,๐๐๐	พิการ	-	ทุนเลี้ยงชีพ	-	
๔	นายศรชัย สอนศรี	๘๒	๑	รับจ้าง	๒,๐๐๐	-	รายได้น้อย	ทุนเลี้ยงชีพ	-	
๕	ด.ช.ธีรชาติ แก้วเขียว	๑๔๑	๑	-	-	พิการ	-	ซ่อมแซมที่อยู่อาศัย	-	
๖	น.ส.พิมพา แก้วเขียว	๑๔๑	๑	รับจ้าง	๓,๐๐๐	-	ครอบครัวแตกแยกดูแลเด็ก ๒ คน เพียงลำพัง เป็นเด็กพิการ ๑ คน	ทุนเลี้ยงชีพดูแลเด็ก	ได้รับเงินช่วยเหลือ พมจ. ๓,๐๐๐ บาท (ปี ๒๕๖๔)	
๕	นางสมหมาย แค่มจันทร์	๒๘/๑	๒	รับจ้าง	๒,๐๐๐	ไม่แข็งแรง	รายได้น้อย	ทุนเลี้ยงชีพ	-	
๖	นายชัยณรงค์ ร่มรวาย	๖๖	๒	ว่างงาน	-	พิการ	-	ป่วยติดเตียง	-	
๗	น.ส.รำไพ แซ่มจันทร์	๑๒๐	๒	-	-	ไม่แข็งแรง	ครอบครัวแตกแยกดูแลหลาน ๓ คน	ทุนเลี้ยงชีพ ดูแลเด็ก	ได้รับเงินช่วยเหลือ พมจ. ๓,๐๐๐ บาท (ปี ๒๕๖๔)	
๘	น.ส.ชนิษฐา โมราสูงเนิน	๒๕๖	๔	รับจ้าง	๒,๐๐๐	ไม่แข็งแรง	รายได้น้อย ดูแลแม่ป่วย เป็นโรคอ้วน	ทุนเลี้ยงชีพ	ได้รับเงินช่วยเหลือ พมจ. ๑,๐๐๐ บาท (ปี ๒๕๖๔)	
๙	นางสมบุญ ใหญ่กลาง	๑๓๕/๑	๕	รับจ้าง	๓,๐๐๐	พิการ	แตกแยก	ต้องการที่อยู่อาศัย	-	
๑๐	นางคำพวน เหมือนครบุรี	๘๔	๕	รับจ้าง	๓,๐๐๐	-	-	ต้องการที่อยู่อาศัย	-	
๑๑	ด.ช.กำพล พงษ์สิทธิศักดิ์	๒๕/๒	๕	เรียน	-	-	-	ทุนการศึกษา	-	
๑๒	นางวาริ ดวงหัสดี	๒๒	๕	ว่างงาน	-	พิการ	-	ป่วยติดเตียง		
๑๓	นางนิคิด เลี่ยมกิง	๗๐	๕	ว่างงาน	-	พิการ	-	ป่วยติดเตียง		
๑๔	นายสถาพร ทับทิม	๒๐๘	๕	ว่างงาน	-	พิการ	-	ป่วยติดเตียง		
๑๕	นางเรือง ตูตะคุ	๒๐/๒		ว่างงาน	-	พิการ	-	ป่วยติดเตียง		

ลำดับที่	ชื่อ - นามสกุล	ที่อยู่		อาชีพ	รายได้	สุขภาพ	ปัญหาครอบครัว	ความช่วยเหลือที่ต้องการ	การช่วยเหลือที่เคยได้รับ ในรอบปีที่ผ่านมา	หมายเหตุ
		บ้าน	หมู่ที่							
๑๖	นางแดง ชีดกึ่ง	๒๕	๗	-	-	ไม่แข็งแรง	-	ต้องการทำห้องน้ำ	-	
๑๗	นางทอน จักกระโทก	๑๒๐	๗	รับจ้าง	๑,๕๐๐	ไม่แข็งแรง	-	ซ่อมแซมที่อยู่อาศัย	ถุงยังชีพ	
๑๘	นายสัญญา กลิ่นกึ่ง	๑๘๖	๗	รับจ้าง	๑,๕๐๐	ไม่แข็งแรง	-	ไม่มีไฟฟ้าใช้	-	
๑๙	นางพุด บุชบา	๖๒	๘	-	-	ไม่แข็งแรง	-	ซ่อมแซมที่อยู่อาศัย	-	
๒๐	นางพองัง สิ้นเฮวี่	๑๓๕	๘	-	-	ไม่แข็งแรง	-	ซ่อมแซมที่อยู่อาศัย	-	
๒๑	นายวันชัย งามเกษม	๒๘	๙	รับจ้าง	๓,๐๐๐	-	-	ต้องการทำห้องน้ำ	ถุงยังชีพ	
๒๒	นายโถม เห่งกระโทก	๑๔๐/๒	๑๐	-	-	แข็งแรง	-	ต้องการมีบัตรประชาชน	-	
๒๓	นายสมร มาลัยยะ	๓๔	๑๐	ว่างงาน	-	พิการ	-	ป่วยติดเตียง	-	
๒๔	นางสมบุญ ไหญ่กลาง	๑๓๕/๑	๕	รับจ้าง	๓,๐๐๐	พิการ	แตกแยก	ต้องการที่อยู่อาศัย	-	
๒๕	นางคำผวน เหมือนนครบุรี	๘๔	๕	รับจ้าง	๓,๐๐๐	-	-	ต้องการที่อยู่อาศัย	-	
๒๖	ด.ช.กำพล พงษ์สิทธิศักดิ์	๒๕/๒	๕	เรียน	-	-	-	ทุนการศึกษา	-	
๒๗	นางวารี ดวงหัสดี	๒๒	๕	ว่างงาน	-	พิการ	-	ป่วยติดเตียง		
๒๘	นางนิติต เลี่ยมกึ่ง	๗๐	๕	ว่างงาน	-	พิการ	-	ป่วยติดเตียง		
๒๙	นายสถาพร ทับทิม	๒๐๘	๕	ว่างงาน	-	พิการ	-	ป่วยติดเตียง		
๓๐	นางเรือง ดุตะคุ	๒๐/๒		ว่างงาน	-	พิการ	-	ป่วยติดเตียง		
๓๑	นางแดง ชีดกึ่ง	๒๕	๗	-	-	ไม่แข็งแรง	-	ต้องการทำห้องน้ำ	-	
๓๒	นางทอน จักกระโทก	๑๒๐	๗	รับจ้าง	๑,๕๐๐	ไม่แข็งแรง	-	ซ่อมแซมที่อยู่อาศัย	ถุงยังชีพ	
๓๓	นายสัญญา กลิ่นกึ่ง	๑๘๖	๗	รับจ้าง	๑,๕๐๐	ไม่แข็งแรง	-	ไม่มีไฟฟ้าใช้	-	
๓๔	นางพุด บุชบา	๖๒	๘	-	-	ไม่แข็งแรง	-	ซ่อมแซมที่อยู่อาศัย	-	
๓๕	นางพองัง สิ้นเฮวี่	๑๓๕	๘	-	-	ไม่แข็งแรง	-	ซ่อมแซมที่อยู่อาศัย	-	
๓๖	นายวันชัย งามเกษม	๒๘	๙	รับจ้าง	๓,๐๐๐	-	-	ต้องการทำห้องน้ำ	ถุงยังชีพ	
๓๗	นายโถม เห่งกระโทก	๑๔๐/๒	๑๐	-	-	แข็งแรง	-	ต้องการมีบัตรประชาชน		
๓๘	นายสมร มาลัยยะ	๓๔	๑๐	ว่างงาน	-	พิการ	-	ป่วยติดเตียง		

ที่มา : ข้อมูลจาก งานพัฒนาชุมชน สำนักปลัดฯ อบต.ภูหลวง ณ เดือน มีนาคม ๒๕๖๔

การปรับสภาพแวดล้อมที่อยู่อาศัยสำหรับคนพิการ ผู้สูงอายุและผู้ที่อยู่ในระยะที่จำเป็นต้องได้รับการฟื้นฟูสมรรถภาพ

ลำดับที่	ชื่อ - นามสกุล	ที่อยู่	สถานะ	หมายเหตุ
๑	นายฉลอง แถมสูงเนิน	๑๓๗ หมู่ ๔	ยังไม่ได้รับการช่วยเหลือ	
๒	นายชัยน บุญกิจ	๑๕๓ หมู่ ๔		ได้รับเงินชดเชยกรณีบุตรเสียชีวิต
๓	น.ส.วนิดา สิ้นเฮวี่	๑๓๒ หมู่ ๔	ได้รับการช่วยเหลือ	พมจ. ๔๐,๐๐๐ บาท
๔	นางสำเภา แถมสูงเนิน	๑๗๓ หมู่ ๔	ยังไม่ได้รับการช่วยเหลือ	
๕	นายสมบุญ ร้อยกิ่ง	๒๔๔ หมู่ ๔	ได้รับการช่วยเหลือ	อบจ. ๔๐,๐๐๐ บาท
๖	นายสุทธิรักษ์ วันวงษา	๑๐๑ หมู่ ๔	ยังไม่ได้รับการช่วยเหลือ	
๗	นายเริ่ม ทานกิ่ง	๑๗๔ หมู่ ๔	ยังไม่ได้รับการช่วยเหลือ	
๘	นายสมัด ทานกิ่ง	๒๓๔ หมู่ ๔	ยังไม่ได้รับการช่วยเหลือ	
๙	นายมนัส ชุ่มกิ่ง	๑๓๕ หมู่ ๔	ยังไม่ได้รับการช่วยเหลือ	
๑๐	นายเจษฎากร อนุโนนธาดู	๒๑๒ หมู่ ๔	ยังไม่ได้รับการช่วยเหลือ	
๑๑	นายบรรยงค์ ตันวรรณรักษ์	๑๑๔ หมู่ ๔	ยังไม่ได้รับการช่วยเหลือ	
๑๒	นายประยงค์ รุ่มพล	๙๐ หมู่ ๔	ยังไม่ได้รับการช่วยเหลือ	
๑๓	นางฐิติมา วันกิ่ง	๒๑๔ หมู่ ๔	ยังไม่ได้รับการช่วยเหลือ	
๑๔	นางช่วย บุญกิจ	๑๓ หมู่ ๔	ยังไม่ได้รับการช่วยเหลือ	
๑๕	นางมะระ ไช้กิ่ง	๒๑๐ หมู่ ๕	ยังไม่ได้รับการช่วยเหลือ	
๑๖	นายสมร มาลัยยะ	๓ หมู่ ๑๐	ได้รับการช่วยเหลือ	พมจ. ๔๐,๐๐๐ บาท, กษชาต ๔๐,๐๐๐ บาท
๑๗	นางนฤมล พลคชา	๑๔๖ หมู่ ๒	ได้รับการช่วยเหลือ	อบจ. ๔๐,๐๐๐ บาท, อบต. ๕,๐๐๐ บาท
๑๘	ด.ช.ธีรชาติ แก้วเขียว	๑๔๑ หมู่ ๑	ได้รับการช่วยเหลือ	อบจ. ๔๐,๐๐๐ บาท, อบต. ๒๖,๐๐๐ บาท

ที่มา : ข้อมูลจาก งานพัฒนาชุมชน สำนักปลัดฯ อบต.ภูหลวง ณ เดือน มีนาคม ๒๕๖๔

## ๕. ระบบบริการพื้นฐาน

### ๕.๑ การคมนาคม

การคมนาคมขนส่งทางบก มีเส้นทางสายสำคัญ ๔ สาย ได้แก่

๑. ทางหลวงแผ่นดินหมายเลข ๓๐๔ เป็นถนนสายสำคัญ โดยมีจุดเริ่มต้นจากสามแยกปักธงชัย อำเภอเมืองนครราชสีมา ผ่านอำเภอปักธงชัย และผ่านตำบลภูหลวง หมู่ที่ ๔,๖,๕ และหมู่ที่ ๑,๘ ตามลำดับ ระยะทาง ๑๓ กม., ๑๕ กม., ๑๗ กม., และ ๑๘ กม. ตามลำดับ เข้าสู่อำเภอนาดี จังหวัดปราจีนบุรี มุ่งตรงไปภาคตะวันออก เป็นถนนผิวจราจรลาดยางมีสภาพใช้การได้ดี

๒. ถนนสาย รพช. หมายเลข นม.๑๑๐๑๖ แยกจากถนนทางหลวงแผ่นดินหมายเลข ๓๐๔ เส้นทางนี้ผ่านหมู่ที่ ๒ และหมู่ที่ ๙ เข้าสู่อำเภอสูงเนิน ระยะทาง ๖.๕ กิโลเมตร เป็นถนนผิวจราจรลาดยางมีสภาพใช้การได้ดี

๓. ถนนโยธาธิการ เป็นถนนลาดยาง แยกจากถนนหลวง ๓๐๔ ไปทางขวามือ (ไปจากที่ว่าการอำเภอ) เข้าหมู่ที่ ๗ บ้านหนองกก ระยะทางประมาณ ๖.๕ กิโลเมตร มุ่งตรงไปที่วิทยาลัยแม่ชี

๔. ถนนสายทางหลวงชนบท จุดเริ่มต้นจากบ้านหนองนกเขียน-หนองกระทุ่ม ระยะทาง ๓.๕ กิโลเมตร

๕. ถนนคอนกรีตเสริมเหล็กภายในหมู่บ้าน จำนวน ๒๓ สาย ระยะทาง ๔.๐๙ กม.

๖. ถนนหินคลุกภายในหมู่บ้านและเชื่อมต่อหมู่บ้าน จำนวน ๖ สาย ระยะทาง ๓.๑๕ กม.

๗. ถนนลูกรังภายในหมู่บ้านและเชื่อมต่อหมู่บ้าน จำนวน ๓๕ สาย ระยะทาง ๒๐ กม.

### การจราจร

การใช้เส้นทางจราจรทางบกเข้าอำเภอหรือจังหวัด ของประชาชนในตำบล เดินทางโดยรถยนต์โดยสารประจำทางในหมู่บ้าน หรือรถยนต์ส่วนบุคคล หรือรถยนต์โดยสารประจำทางที่ผ่านเส้นทางสายหลักถนนสาย ๓๐๔ คือ สายนครราชสีมา - ภาคตะวันออก ได้แก่ จังหวัดระยอง จันทบุรี ชลบุรี และตราด จะใช้เวลาประมาณ ๑๕-๒๐ นาที ถึงตัวอำเภอ หรือประมาณ ๔๕ นาที ถึงตัวจังหวัด

### ๕.๒ การไฟฟ้า

- คริวเรือนในเขตตำบลภูหลวง มีไฟฟ้าใช้เกือบ ๑๐๐ % จะมีก็แต่บางครัวเรือนเท่านั้นที่ตั้งบ้านเรือนห่างจากหมู่บ้าน ทำให้การขยายเขตไฟฟ้าไปไม่ถึง

- ไฟฟ้าสาธารณะ(โคมไฟแสงสว่าง)ในหมู่บ้าน จำนวน ๕๘ จุด

### ๕.๓ ประปา

- การประปาภายในตำบลภูหลวง ไม่มีระบบประปาภูมิภาค แต่ครัวเรือนในหมู่บ้านใช้น้ำจากระบบประปาหมู่บ้าน ซึ่งเป็นระบบประปาผิวดิน มีจำนวน ร้อยละ ๘๕ จะมีบางหมู่บ้านที่ใช้ประปาร่วมกับหมู่บ้านอื่น โดยการขยายท่อประปา

#### ๕.๔ โทรศัพท์

- โทรศัพท์สาธารณะ ไม่มี
- โทรศัพท์ส่วนตัว บางครอบครัวจะมีโทรศัพท์เคลื่อนที่ (มือถือ) ใช้ เนื่องจากปัจจุบันมีราคาถูกลงหาซื้อได้ง่าย สำหรับสัญญาณโทรศัพท์ จะมีบางหมู่บ้านที่รับสัญญาณโทรศัพท์เคลื่อนที่ได้ไม่ชัดเจน

#### ๕.๕ ไปรษณีย์หรือการสื่อสารหรือการขนส่ง และวัสดุ ครุภัณฑ์

- มีบริการรับส่งจดหมาย ไปรษณีย์ ภายในหมู่บ้านต่าง ๆ โดยอาศัยที่ทำการไปรษณีย์ปทุมธานี และบริการไปรษณีย์ของเอกชน
- อินเทอร์เน็ตตำบล มีบริการประชาชนอยู่ที่ทำการ อบต. จำนวน ๑ จุด และบริการอินเทอร์เน็ตที่ศาลาประจำหมู่บ้าน จำนวน ๕ จุด ได้แก่ หมู่ ๒, หมู่ ๖, หมู่ ๗, หมู่ ๙, หมู่ ๑๐
- วิทยุสื่อสาร มีศูนย์วิทยุสื่อสาร ตั้งอยู่ที่ ที่ทำการ อบต.
- หอกระจายข่าว มี ๑๐ หมู่บ้าน

ถนน

ประเภทถนน	ม.๑		ม.๒		ม.๓		ม.๔		ม.๕		ม.๖		ม.๗		ม.๘		ม.๙		ม.๑๐	
	จำนวน (สาย)	ระยะทาง (ม.)	จำนวน (สาย)	ระยะทาง (ม.)	จำนวน (สาย)	ระยะทาง (ม.)	จำนวน (สาย)	ระยะทาง (ม.)	จำนวน (สาย)	ระยะทาง (ม.)	จำนวน (สาย)	ระยะทาง (ม.)	จำนวน (สาย)	ระยะทาง (ม.)	จำนวน (สาย)	ระยะทาง (ม.)	จำนวน (สาย)	ระยะทาง (ม.)	จำนวน (สาย)	ระยะทาง (ม.)
ถนนในความรับผิดชอบของกรมทางหลวง																				
-ถนนคอนกรีต	-	-	-	-	-	-	-	-	-	-	-	-	-	-	-	-	-	-	-	-
-ถนนลาดยาง	-	-	-	-	-	-	-	-	-	-	-	-	-	-	-	-	-	-	-	-
-ถนนลูกรัง	-	-	-	-	-	-	-	-	-	-	-	-	-	-	-	-	-	-	-	-
ถนนในความรับผิดชอบของท้องถิ่น																				
-ถนนคอนกรีต	๑๑	๘๓๙	๑๐	๙๔๐	๓	๓๐๐	๑๕	๒,๑๐๐	๑๐	๑,๗๒๕	๘	๖๓๔	๘	๗๖๕	๑๑	๑,๕๙๐	๕	๙๙๐	๖	๑,๑๖๐
-ถนนลาดยาง	๑	๔๙๐	๓	๓,๓๘๐	๓	๓,๐๐๐	-	-	๑	๑๐๐	-	-	๒	๙,๖๕๐	๔	๑๐๔๕	๑	๖๕๐	๕	๔,๔๓๓
-ถนนลูกรัง	-	-	-	-	๒	๘๕๐	-	-	-	-	-	-	๑	๓๐๐	-	-	-	-	-	-
ถนนในความรับผิดชอบกรมโยธาธิการและผังเมือง																				
-ถนนคอนกรีต	-	-	-	-	-	-	-	-	-	-	-	-	-	-	-	-	-	-	-	-
-ถนนลาดยาง	-	-	-	-	-	-	-	-	-	-	-	-	-	-	-	-	-	-	-	-
-ถนนลูกรัง	-	-	-	-	-	-	-	-	-	-	-	-	-	-	-	-	-	-	-	-

ที่มา : ข้อมูลจากการสำรวจข้อมูลพื้นฐานของหมู่บ้าน กองช่าง อบต.ภูหลวง ณ เดือน มีนาคม ๒๕๖๔

ที่บริเวณน้ำท่วมถึง

ที่	รายการ	ม.๑	ม.๒	ม.๓	ม.๔	ม.๕	ม.๖	ม.๗	ม.๘	ม.๙	ม.๑๐
๑.	บริเวณที่มีน้ำท่วมถึง	๑ แห่ง	๒ แห่ง	-	๑ แห่ง	๓ แห่ง	๑ แห่ง	๒ แห่ง	๑ แห่ง	๒ แห่ง	๒ แห่ง
๒.	ระยะเวลาที่น้ำท่วมนานที่สุด	๒-๓ วัน	๑ วัน	-	๒-๓ วัน	๒-๓ วัน	๒-๓ วัน	๒-๓ วัน	๑ วัน	๒-๓ วัน	๒-๓ วัน
๓.	ระยะเวลาเฉลี่ยที่น้ำขังนานที่สุด	ส.ค.-ต.ค.	ส.ค.-ต.ค.	-	ส.ค.-ต.ค.	ส.ค.-ต.ค.	ส.ค.-ต.ค.	ส.ค.-ต.ค.	ส.ค.-ต.ค.	ส.ค.-ต.ค.	ส.ค.-ต.ค.

ที่มา : ข้อมูลจากการสำรวจข้อมูลพื้นฐานของหมู่บ้าน โดย กองช่าง อบต.กุหลวง อบต.กุหลวง ณ เดือน มีนาคม ๒๕๖๔

การระบายน้ำในตำบลกุหลวงมีการระบายน้ำตามธรรมชาติ และแผ่กระจายซึมลงไปในพื้นดิน บางแห่งระบายน้ำไม่ทัน ทำให้เกิดน้ำท่วมขัง

ที่	การระบายน้ำ	ม.๑		ม.๒		ม.๓		ม.๔		ม.๕		ม.๖		ม.๗		ม.๘		ม.๙		ม.๑๐	
		จำนวน (สาย)	ระยะทาง (ม.)	จำนวน (สาย)	ระยะทาง (ม.)	จำนวน (สาย)	ระยะทาง (ม.)	จำนวน (สาย)	ระยะทาง (ม.)	จำนวน (สาย)	ระยะทาง (ม.)	จำนวน (สาย)	ระยะทาง (ม.)	จำนวน (สาย)	ระยะทาง (ม.)	จำนวน (สาย)	ระยะทาง (ม.)	จำนวน (สาย)	ระยะทาง (ม.)	จำนวน (สาย)	ระยะทาง (ม.)
๑	ถนนที่มีราง/ร่องระบายน้ำ ๒ ด้าน	-	-	-	-	-	-	-	-	๑	๒๐๐	-	-	-	-	-	-	-	-	-	-
๒	ถนนที่มีราง/ร่องระบายน้ำ ด้านเดียว	-	-	-	-	-	-	-	-	-	-	-	-	-	-	-	-	-	-	-	-
๓	ถนนที่ไม่มีราง/ร่องระบายน้ำ	๑๙	๒,๘๔๙	๑๒	๖,๙๐๓	๒๑	๘,๓๕๐	๑๔	๒,๙๘๕	๑๔	๓,๕๖๕	๕	๗๑๐	๒๓	๑๐,๓๕๕	๒๐	๔,๐๑๒	๑๕	๕,๐๖๘	๑๔	๒,๒๔๘

ที่มา : ข้อมูลจากการสำรวจข้อมูลพื้นฐานหมู่บ้านตำบลกุหลวง โดย กองช่าง อบต.กุหลวง ณ เดือน มีนาคม ๒๕๖๔

## ๖. ระบบเศรษฐกิจ

### ๖.๑ การเกษตรกรรม

#### ๖.๑.๑ ประเภทสิทธิ์ในที่ดินทำกิน

- ครั้วเรือนที่มีที่ดินของตนเอง และไม่ได้เช่าที่ดินทำกิน ร้อยละ ๗๕% ของครั้วเรือน
- ครั้วเรือนที่มีที่ดินของตนเองแต่ต้องเช่าเพิ่ม ร้อยละ ๒๐% ของครั้วเรือน
- ครั้วเรือนที่ไม่มีที่ดินเป็นของตนเองต้องเช่าที่ดินทำกินทั้งหมด ร้อยละ ๕ % ของครั้วเรือน

การเช่าที่ดินส่วนใหญ่เช่าจากคนในหมู่บ้าน ส่วนใหญ่ที่เช่าจะเป็นพื้นที่ทำนาและพื้นที่การเกษตรที่เกษตรกรถือครองเฉลี่ยครั้วเรือนละ ๑๕ ไร่ การเช่าจะเฉลี่ยประมาณ ๑๕ ไร่/ครั้วเรือน และอัตราค่าเช่า ถ้าจ่ายเป็นเงินสดคิดค่าเช่าไร่ละ ๕๐๐ บาท/ปี ถ้าจ่ายเป็นข้าวคิดไร่ละ ๘๐ กก.

การถือครองที่ดินทำกินส่วนใหญ่จะเป็นโฉนด ประมาณ ๖๐ % เป็น นส.๓ ประมาณ ๒๐ % และอีก ๒๐ % จะเป็นการเสียภาษีดอกหญ้า

ตำบลภูหลวงมีพื้นที่การเกษตรทั้งสิ้น จำนวนทั้งสิ้น ๒๓,๒๑๐ ไร่ มีครอบครัวทำการเกษตรทั้งสิ้น จำนวน ๑,๐๙๒ ครั้วเรือน โดยแบ่งพื้นที่การเกษตร ดังนี้

- นาข้าว	๔,๖๙๖	ไร่	- นาปรัง	๓๙๕	ไร่
- ข้าวโพดเลี้ยงสัตว์	๑,๓๕๔	ไร่	- ถั่วลิสง	๓๕๐	ไร่
- มันสำปะหลัง	๕,๔๖๓	ไร่	- พืชผัก, ไม้ผล	๗๑๔	ไร่
- อ้อย	๑๐,๒๓๘	ไร่			

มีพื้นที่ที่อยู่อาศัยและที่รกร้างว่างเปล่า ประมาณร้อยละ ๔.๗๖

#### สภาพการผลิตพืชเศรษฐกิจที่สำคัญ

ที่	ชนิดพืช	พื้นที่ปลูก(ไร่)	ผลผลิตเฉลี่ย กก./ไร่	ราคาเฉลี่ย กก./บาท
๑	ข้าวนาปี	๔,๖๙๖	๔๕๐	๖.๐
๒.	ข้าวนาปรัง	๓๙๕	๖๕๐	๖.๐
๓.	ข้าวโพดเลี้ยงสัตว์	๑,๓๕๔	๗๐๐	๗.๐
๔.	มันสำปะหลัง	๕,๔๖๓	๒,๕๐๐	๒.๐
๕.	อ้อย	๑๐,๒๓๘	๑๐,๐๐๐	๑.๐
๖.	ถั่วลิสง	๓๕๐	๒๕๐	๑๐-๑๕
๗.	พืชผัก, ไม้ผล	๗๑๔	-	-

ที่มา: กองส่งเสริมการเกษตร อบต.ภูหลวง ณ เดือน พฤษภาคม ๒๕๕๙

รายได้เฉลี่ยจากการจำหน่ายพืชผลทางการเกษตร มีดังนี้

๑) ข้าว	มีรายได้จากการจำหน่ายครั้วเรือนละประมาณ	๖,๐๐๐	บาทต่อปี
๒) มันสำปะหลัง	มีรายได้จากการจำหน่ายครั้วเรือนละประมาณ	๕๐,๐๐๐	บาทต่อปี
๓) อ้อย	มีรายได้จากการจำหน่ายครั้วเรือนละประมาณ	๕๐,๐๐๐	บาทต่อปี
๔) ถั่วลิสง	มีรายได้จากการจำหน่ายครั้วเรือนละประมาณ	๑,๐๐๐	บาทต่อปี
๕) ไม้ผล	มีรายได้จากการจำหน่ายครั้วเรือนละประมาณ	๑,๐๐๐	บาทต่อปี
๖) พืชผล	มีรายได้จากการจำหน่ายครั้วเรือนละประมาณ	๕๐๐	บาทต่อปี

ที่มา: กองส่งเสริมการเกษตร อบต.ภูหลวง ณ เดือน พฤษภาคม ๒๕๕๙

## ๖.๒ การประมง

เนื่องจากตำบลภูหลวง มีพื้นที่เป็นเขาและที่ราบแต่ไม่มีแม่น้ำขนาดใหญ่ไหลผ่าน และไม่มีพื้นที่ติดทะเล ประกอบกับอ่างเก็บน้ำขนาดใหญ่ เป็นแหล่งน้ำสำหรับผลิตน้ำประปา จึงไม่มีการประมง

## ๖.๓ การปศุสัตว์

### ข้อมูลการเลี้ยงสัตว์

ประเภทสัตว์เลี้ยง	จำนวน (ตัว)	จำนวนผู้เลี้ยง (ครัวเรือน)
โค	๑,๒๑๔	๑๖๕
กระบือ	๔๔๗	๙๑
สุกร	๔๐๗	๖๙
เป็ด	๒๐,๐๐๐	๑ (ฟาร์ม)
ไก่พื้นเมือง/ฟาร์มไก่	๔๐,๐๐๐	๒ (ฟาร์ม)

ที่มา: กองส่งเสริมการเกษตร อบต.ภูหลวง ณ เดือน พฤษภาคม ๒๕๖๑

## ๖.๔ การบริการ

### การประกอบธุรกิจบริการ ในตำบลภูหลวง

การพาณิชย์	ม.๑	ม.๒	ม.๓	ม.๔	ม.๕	ม.๖	ม.๗	ม.๘	ม.๙	ม.๑๐	รวม
๑. ธนาคาร	-	-	-	-	-	-	-	-	-	-	๐
๒. บริษัท	-	๑	-	๑	๑	-	-	-	-	-	๓
๓. ห้างหุ้นส่วนจำกัด	๑	-	-	-	๑	-	-	-	-	-	๒
๔. ร้านขายของชำ	๕	๙	๖	๑๐	๑๐	๒	๑๓	๕	๕	๓	๖๘
๕. โรงแรม	-	-	-	-	-	-	-	-	-	-	๐
๖. สถานพยาบาลเอกชน/คลินิก	-	-	-	-	-	-	-	-	-	-	๐
๗. สถานบริการน้ำมันเชื้อเพลิงขนาดใหญ่ (เกิน ๑ หัวจ่าย)	๑	-	-	-	-	-	-	-	-	-	๑
๘. ปั๊มน้ำมันขนาดเล็ก (ไม่เกิน ๑ หัวจ่าย)	-	๑	-	-	๑	-	-	-	-	-	๒
๙. ตลาดสด	-	-	-	-	-	-	-	-	-	-	๐
๑๐. ตลาดนัด (พฤหัสฯ - เสาร์)	-	-	-	๑	-	-	-	-	-	-	๑
๑๑. ร้านอาหาร	๕	๑	๑	๑๘	๕	-	๙	๙	๒	๑	๔๓
๑๒. รีสอร์ท/เกสเฮ้าส์	-	๑	๑	-	-	-	-	-	-	-	๒
๑๓. หอพัก	-	-	-	-	-	-	-	-	-	-	-
๑๔. บ้านเช่า	๑	-	-	๕	๒	๑	๒	๕	-	-	๑๖
๑๕. ร้านเสริมสวย	๑	๑	-	๒	๑	-	-	-	-	๑	๖
๑๖. ร้านขายยา	-	-	-	-	-	-	-	-	-	-	๐
๑๗. ศูนย์การค้า/ห้างสรรพสินค้า	-	-	-	-	-	-	-	-	-	-	๐
๑๘. โรงสีข้าวขนาดเล็ก	-	-	-	-	-	๑	๑	-	๑	-	๓
๑๙. ฟาร์มเลี้ยงไก่ระบบปิด	-	-	-	๑	-	-	๑	-	-	-	๒
๒๐. ฟาร์มเลี้ยงสุกร	-	๑	๑	-	๒	๑	๑	๑	-	-	๗
๒๑. ร้านซ่อมรถ	๑	๒	๑	๗	๓	-	๓	-	-	-	๑๗
๒๒. ร้านค้าวัสดุก่อสร้าง	-	-	-	๑	๒	-	-	-	-	-	๒
๒๓. โรงฆ่าสัตว์	-	-	-	-	-	-	-	-	-	-	๐

ที่มา : ข้อมูลจากการสำรวจข้อมูลพื้นฐานการจัดเก็บภาษี ของ อบต.ภูหลวง ณ เดือน ธันวาคม ๒๕๖๓

## ๖.๕ การท่องเที่ยว

ตำบลภูหลวงมีสถานที่ท่องเที่ยวและพักผ่อนหย่อนใจที่สำคัญ ได้แก่ อ่างเก็บน้ำห้วยแก้ว ซึ่งเป็นแหล่งท่องเที่ยวเชิงธรรมชาติ มีแหล่งท่องเที่ยวเชิงธรรม ได้แก่ วัดปอแดง สวนนิพพาน หลวงปู่บุญ ปริบุญณสีโล

## ๖.๖ การอุตสาหกรรม

พื้นที่อุตสาหกรรมของตำบลภูหลวง เป็นพื้นที่ที่ใช้น้อยที่สุด ประมาณร้อยละ ๐.๑๑ ของพื้นที่ตำบล โดยมีอุตสาหกรรมขนาดเล็ก ได้แก่ โรงงานมันสำปะหลัง และโรงงานรับซื้อผลผลิตทางการเกษตร

## ๖.๗ การพาณิชย์ และกลุ่มอาชีพ

การพาณิชย์	ม.๑	ม.๒	ม.๓	ม.๔	ม.๕	ม.๖	ม.๗	ม.๘	ม.๙	ม.๑๐	รวม
๑. ธนาคาร	-	-	-	-	-	-	-	-	-	-	๐
๒. บริษัท	-	๑	-	๑	๑	-	-	-	-	-	๓
๓. ห้างหุ้นส่วนจำกัด	๑	-	-	-	๑	-	-	-	-	-	๒
๔. ร้านขายของชำ	๕	๙	๖	๑๐	๑๐	๒	๑๓	๕	๕	๓	๖๘
๕. โรงแรม	-	-	-	-	-	-	-	-	-	-	๐
๖. สถานพยาบาลเอกชน/คลินิก	-	-	-	-	-	-	-	-	-	-	๐
๗. สถานีบริการน้ำมันเชื้อเพลิงขนาดใหญ่ (เกิน ๑ หัวจ่าย)	๑	-	-	-	-	-	-	-	-	-	๑
๘. ปั๊มน้ำมันขนาดเล็ก (ไม่เกิน ๑ หัวจ่าย)	-	๑	-	-	๑	-	-	-	-	-	๒
๙. ตลาดสด	-	-	-	-	-	-	-	-	-	-	๐
๑๐. ตลาดนัด (พฤหัสฯ - เสาร์)	-	-	-	๑	-	-	-	-	-	-	๑
๑๑. ร้านอาหาร	๙	๑	๑	๑๘	๕	-	๙	๙	๒	๑	๔๓
๑๒. รีสอร์ท,เกสเฮ้าท์	-	๑	๑	-	-	-	-	-	-	-	๒
๑๓. หอพัก	-	-	-	-	-	-	-	-	-	-	-
๑๔. บ้านเช่า	๑	-	-	๕	๒	๑	๒	๕	-	-	๑๖
๑๕. ร้านเสริมสวย	๑	๑	-	๒	๑	-	-	-	-	๑	๖
๑๖. ร้านขายยา	-	-	-	-	-	-	-	-	-	-	๐
๑๗. ศูนย์การค้า/ห้างสรรพสินค้า	-	-	-	-	-	-	-	-	-	-	๐
๑๘. โรงสีข้าวขนาดเล็ก	-	-	-	-	-	๑	๑	-	๑	-	๓
๑๙. ฟาร์มเลี้ยงไก่อระบบปิด	-	-	-	๑	-	-	๑	-	-	-	๒
๒๐. ฟาร์มเลี้ยงสุกร	-	๑	๑	-	๒	๑	๑	๑	-	-	๗
๒๑. ร้านซ่อมรถ	๑	๒	๑	๗	๓	-	๓	-	-	-	๑๗
๒๒. ร้านค้าวัสดุก่อสร้าง	-	-	-	๑	๒	-	-	-	-	-	๒
๒๓. โรงฆ่าสัตว์	-	-	-	-	-	-	-	-	-	-	๐

ที่มา : ข้อมูลจากการสำรวจข้อมูลพื้นฐานการจัดเก็บภาษี ของ อบต.ภูหลวง ณ เดือน ธันวาคม ๒๕๖๓

### กลุ่มอาชีพ และกลุ่มมวลชนจัดตั้ง

- กลุ่มอาชีพ ๙ กลุ่ม ได้แก่

- |   |                                       |
|---|---------------------------------------|
| (๑) กลุ่มเกษตรกรตำบล (ม.๗)              | (๖) กลุ่มแปรรูปเนื้อสัตว์ตำบลภูหลวง   |
| (๒) กลุ่มถนนอาหาร (ม.๘)                 | (๗) กลุ่มแปรรูปผลผลิตการเกษตร (ม.๔,๕) |
| (๓) กลุ่มเลี้ยงโคขุนตำบลภูหลวง          | (๘) กลุ่มยุวเกษตรกร (ม.๒)             |
| (๔) กลุ่มเกษตรกรอินทรีย์(ศูนย์ถ่ายทอดฯ) | (๙) กลุ่มไหมทอมือ (ม.๑๐)              |
| (๕) กลุ่มผลิตน้ำสมุนไพร (ม.๔)           |                                       |

- ลูกเสือชาวบ้าน ๑ รุ่น จำนวน - คน
- ไทยอาสาป้องกันชาติ - รุ่น จำนวน - คน
- อาสาสมัครป้องกันภัยฝ่ายพลเรือน ๒ รุ่น จำนวน ๑๐๔ คน
- เกษตรกรหมู่บ้านทุกหมู่บ้าน จำนวน ๙ คน
- หมอдинอาสาทุกหมู่บ้าน จำนวน ๙ คน
- ปศุสัตว์อาสาทุกหมู่บ้าน จำนวน ๙ คน
- กองทุนหมู่บ้านหมู่บ้านละ ๑ ล้าน ๑๐ หมู่บ้าน มีเงินทุนหมุนเวียนหมู่ละ ๑,๐๐๐,๐๐๐ บาท
- กลุ่มออมทรัพย์/สัจจะหมู่บ้าน จำนวน ๑๐ กองทุน
- กองทุนโครงการเศรษฐกิจชุมชน (หมู่บ้านละ ๑๐๐,๐๐๐) มีเงินทุนหมุนเวียน ๑,๐๐๐,๐๐๐ บาท
- สมาชิก อสม. ๙๙ คน

รายได้เฉลี่ยต่อคนต่อปีของประชากรตำบลภูหลวง เรียงลำดับจากน้อยไปหามาก ดังนี้

ลำดับ ที่	หมู่ที่	ชื่อหมู่บ้าน	จำนวน ครัวเรือน	จำนวนคน	แหล่งรายได้ของครัวเรือน (บาท/ปี)				รายได้เฉลี่ย ครัวเรือน (บาท/ปี)	รายได้เฉลี่ยต่อคน ต่อปี (บาท)
					ต้นทุนการ ผลิต	อุปโภคบริโภคที่ จำเป็น	อุปโภค บริโภค ที่ไม่จำเป็น	ชำระหนี้สิน		
๑	๑	บ้านโนนแดง	๑๐๔	๓๑๔	๑๒,๗๔๔.๒๓	๑๒๖,๘๒๗.๙๒	๘,๑๔๔.๒๓	๓๔,๒๙๘.๐๘	๑๘๒,๐๑๔.๔๖	๖๐,๒๘๕.๐๔
๒	๒	บ้านหนองนกเขียน	๑๘๔	๔๗๐	๑๗,๒๔๔.๐๒	๕๐,๓๖๔.๖๗	๗,๗๒๑.๗๔	๔,๕๗๖.๖๓	๗๙,๙๐๗.๐๗	๓๑,๒๘๒.๗๗
๓	๓	บ้านหนองกระทุ่ม	๑๑๗	๓๒๘	๒๗,๐๑๓.๕๐	๕๓,๒๕๔.๗๐	๗,๗๐๗.๖๙	๘,๓๔๓.๕๙	๙๖,๓๑๙.๔๙	๓๔,๓๕๗.๘๗
๔	๔	บ้านปอแดง	๒๙๗	๘๑๙	๑๕,๒๗๒.๗๓	๖๓,๓๔๒.๒๖	๑๕,๗๑๒.๗๙	๑๐,๙๕๙.๗๔	๑๐๕,๒๘๗.๕๒	๓๘,๑๘๑.๑๙
๕	๕	บ้านหลุมเงิน	๑๘๕	๕๓๒	๓๘,๙๑๗.๓๐	๕๓,๔๔๘.๘๘	๒๗,๒๖๓.๒๔	๙,๓๘๐.๖๖	๑๒๙,๐๑๐.๐๘	๔๔,๘๖๒.๕๓
๖	๖	บ้านหลุมหิน	๓๙	๗๓	๕๔,๕๘๙.๗๔	๒๐,๐๐๐.๐๐	๑๔,๐๒๕.๖๔	๒๒,๐๗๖.๙๒	๑๑๐,๖๙๒.๓๑	๕๙,๑๓๖.๙๙
๗	๗	บ้านหนองกก	๒๔๖	๕๕๒	๑๘,๙๘๑.๘๓	๖๕,๗๗๑.๑๔	๘,๘๘๔.๘๔	๗,๖๓๔.๕๕	๑๐๑,๒๗๒.๓๖	๔๕,๑๓๒.๒๕
๘	๘	บ้านหนองหว้า	๑๙๐	๕๒๕	๒๕,๕๕๔.๒๑	๘๗,๙๖๓.๑๖	๑๙,๒๙๔.๒๑	๑๐,๖๖๙.๔๗	๑๔๓,๔๘๑.๐๕	๕๑,๙๒๖.๔๘
๙	๙	บ้านห้วยแก้ว	๘๐	๒๕๓	๓๘,๙๕๐.๐๐	๕๘,๙๓๗.๕๐	๒๘,๐๖๒.๕๐	๔,๓๐๕.๐๐	๑๓๐,๒๕๕.๐๐	๔๑,๑๘๗.๓๕
๑๐	๑๐	บ้านหนองนกเขียน	๑๕๕	๔๗๑	๖๒,๘๕๔.๘๔	๖๘,๒๖๐.๐๐	๒๘,๙๓๒.๒๖	๒๖,๑๒๗.๗๔	๑๘๖,๑๗๔.๘๔	๖๑,๒๖๗.๗๓
เฉลี่ยรวมทุกพื้นที่			๑,๕๙๗	๔,๓๓๗	๒๗,๔๙๓.๓๗	๖๖,๕๙๗.๘๑	๑๖,๒๘๕.๕๘	๑๒,๒๓๓.๑๐	๑๒๒,๖๐๙.๘๖	๔๕,๑๔๘.๒๕

(ที่มา: ข้อมูลการจัดเก็บ จปฐ. ปี พ.ศ. ๒๕๖๓)

## ๖.๕ ข้อมูลด้านสินเชื่อของประชากร

ประชาชนในตำบลภูหลวงมีการใช้สินเชื่อ รายละเอียดแยกตามแหล่งสินเชื่อ ดังนี้

- กลุ่มธนาคารพาณิชย์ ๑๐%
- เงินทุนหมุนเวียนนอกระบบ ๕%
- กองทุนสนับสนุนจากรัฐบาล ๒๐%
- สหกรณ์การเกษตร ๒๐%
- ธกส. ๔๕%

## ๖.๘ แรงงาน

แสดงอาชีพของประชากรในเขตพื้นที่ตำบลภูหลวง

หมู่บ้าน	อาชีพของราษฎรในพื้นที่ (ครัวเรือน)													
	ทำนา	ทำไร่	ทำสวน	ประมง	ปศุสัตว์	ข้าราชการ	รัฐวิสาหกิจ	บริษัท/โรงงาน	รับจ้างทั่วไป	ค้าขาย	ธุรกิจส่วนตัว	อาชีพอื่น	ศึกษา	ไม่มีอาชีพ
หมู่ ๑	๔๖	๒	๐	๐	๐	๑๓	๐	๖	๑๓๒	๑๖	๐	๓	๖๙	๒๗
หมู่ ๒	๕๒	๐	๐	๐	๐	๓	๐	๔	๓๐๑	๔	๒	๒	๘๖	๑๖
หมู่ ๓	๗๓	๖๓	๐	๐	๐	๕	๐	๘	๗๘	๗	๒	๑๑	๖๕	๑๖
หมู่ ๔	๘๖	๑๔	๐	๐	๒	๑๖	๐	๘	๓๙๑	๔๘	๗	๑๘	๑๖๐	๖๙
หมู่ ๕	๓๙	๒	๖	๐	๐	๑๐	๑	๑๓	๒๙๓	๓๓	๒	๒๖	๙๕	๑๒
หมู่ ๖	๗	๐	๐	๐	๐	๑	๔	๙	๔๓	๑	๐	๒	๓	๓
หมู่ ๗	๗๘	๖๙	๔	๐	๐	๙	๐	๑๒๒	๑๗๐	๒๗	๒๐	๘	๓๙	๖
หมู่ ๘	๖๔	๕	๐	๐	๐	๑๗	๐	๑	๒๘๕	๒๕	๒	๑๕	๑๐๐	๑๑
หมู่ ๙	๖	๔๓	๐	๐	๐	๑	๐	๖	๑๑๗	๑๒	๐	๑	๕๖	๑๑
หมู่ ๑๐	๓๔	๒๙	๐	๐	๐	๑๔	๐	๔	๒๕๖	๑๒	๑	๙	๙	๑๘
รวม	๔๘๕	๒๒๗	๑๐	๐	๒	๘๙	๕	๑๘๑	๒,๐๖๖	๑๘๕	๓๖	๙๕	๗๖๗	๑๘๙

(ที่มา: ข้อมูลการจัดเก็บ จปฐ. ปี พ.ศ. ๒๕๖๓)

## ๗. ศาสนา ประเพณี วัฒนธรรม

### ๗.๑ การนับถือศาสนา

ตำบลภูหลวง ประชาชนนับถือศาสนาพุทธร้อยละ ๑๐๐

สถาบันและองค์กรทางศาสนา

- วัด/สำนักสงฆ์ จำนวน ๙ แห่ง ได้แก่
- ๑) วัดหนองนกเขียน ตั้งอยู่ที่ หมู่ที่ ๒ บ้านหนองนกเขียน
  - ๒) วัดหนองกระทุ่ม ตั้งอยู่ที่ หมู่ที่ ๓ บ้านหนองกระทุ่ม
  - ๓) วัดปอแดง ตั้งอยู่ที่ หมู่ที่ ๔ บ้านปอแดง
  - ๔) วัดหลุมเงิน ตั้งอยู่ที่ หมู่ที่ ๕ บ้านหลุมเงิน
  - ๕) วัดหนองกก ตั้งอยู่ที่ หมู่ที่ ๗ บ้านหนองกก
  - ๖) วัดโนนแดง ตั้งอยู่ที่ หมู่ที่ ๑ บ้านโนนแดง
  - ๗) สำนักสงฆ์วัดเสาศีหลวง ตั้งอยู่ที่ หมู่ที่ ๗ บ้านหนองกก
  - ๘) สำนักปฏิบัติธรรม บะจาน สาขาวัดปอแดง
  - ๙) สำนักปฏิบัติธรรม ห้วยบง สาขาวัดหนองกก

## ๗.๒ ขนบธรรมเนียมประเพณี และงานประจำปี

### ๑. ขนบธรรมเนียมประเพณี

ประชาชนในหมู่บ้านนับถือศาสนาพุทธ ทำบุญต่าง ๆ ตามเดือนประเพณีที่สืบทอดกันมาจากบรรพบุรุษ และสิ่งศักดิ์สิทธิ์ที่ชาวบ้านนับถือ เช่น

๑. เชื่อว่าก่อนที่จะถึงวันทำนา ชาวบ้านจะนำมูลสัตว์ต่าง ๆ ลงไปในไถนา แล้วก็ไถพืชนาผืนหนึ่งประมาณ ๑-๒ รอบ ชาวบ้านเรียกว่า "แฮกนา" เป็นความเชื่อมาตั้งแต่ดั้งเดิม และทางหมู่บ้านก็จะทำการบวงสรวงเพื่อเป็นขวัญกำลังใจและสิริมงคล

๒. ความเชื่อเกี่ยวกับเรื่องเจ้าที่ในหมู่บ้าน เรียกว่า "ตาปู่บ้าน" หรือ "ปู่ตา" ชาวบ้านทุกหมู่บ้านของตำบลจะเลี้ยงตะปูบ้าน โดยจะเลี้ยงช่วงเดือนเมษายนของทุกปี มีความเชื่อว่าถ้าได้เลี้ยงตะปูบ้านแล้วจะทำให้ชาวบ้านมีความร่มเย็นเป็นสุขไม่มีเหตุการณ์ต่าง ๆ เกิดขึ้นในหมู่บ้าน จะมีการเข้าทรง และชาวบ้านจะเป็นผู้ถามเหตุการณ์ที่จะเกิดขึ้นในภายหลังหน้า

### ๒. ประเพณีท้องถิ่น

- เทศกาลวันขึ้นปีใหม่
- เทศกาลวันสงกรานต์
- เทศกาลวันเข้าพรรษา
- เทศกาลวันออกพรรษา
- เทศกาลวันสารทไทย
- เทศกาลวันลอยกระทง
- พิธีตักบาตรเทศกาล(ปรีวาสกรรม) เดือนสามวัดปอแดง
- ไร่บวงสรวงท้าวสุรนารี องค์จำลอง
- การฟังเทศฟังธรรมทุกวันพระ

## ๗.๓ ภูมิปัญญาท้องถิ่น ภาษาถิ่น

ภูมิปัญญาท้องถิ่นของชาวตำบลภูหลวง คือ มีความรู้ด้านสมุนไพร ยารักษาโรค และมีความรู้ด้านการจักรสาน การหาของป่า มีความเข้าใจในธรรมชาติ สามารถหาของป่าเพื่อการยังชีพได้ โดยมีความรู้ด้านพืช สัตว์และแมลง ประจำถิ่น เช่น ความรู้เรื่องเห็ดป่า พืชผักต่างๆ รวมถึงสัตว์ต่างๆ

ภาษาถิ่น ภาษาของชาวตำบลภูหลวง มีภาษาอีสานเป็นภาษาถิ่น อันเนื่องจากในสมัยกรุงรัตนโกสินทร์ พ.ศ. ๒๓๖๙ เจ้าอนุวงศ์แห่งเมืองเวียงจันทน์ยกทัพมายึดเมืองนครราชสีมาและได้กวาดต้อนชาวเมืองไป แต่ถูกคุณหญิงโมและชาวเมืองนครราชสีมาต่อสู้กับทหารเวียงจันทน์จนได้รับชัยชนะและได้พระราชทานนามว่า “ [ท้าวสุรนารี](#) ” การกวาดต้อนเชลยครานั้น ทหารเจ้าอนุวงศ์แห่งเมืองเวียงจันทน์ ได้มากกวาดต้อนชาวเมืองปักทั้งชาวไทยโคราช และ ชาวเวียงจันทน์ ซึ่งชาวเวียงจันทน์ได้อพยพมาพึ่งพระบรมโพธิสมภารตั้งแต่สมัยกรุงธนบุรี ต่างก็มีที่ทำมาหากินสุขสบายมาเป็นเวลา ๔๗ ปี จึงพร้อมใจกันจับอาวุธต่อสู้ขับไล่ทหารของเจ้าอนุวงศ์พ่ายแพ้กลับไป ปัจจุบันชาวเวียงจันทน์เป็นบรรพบุรุษ ของชาวตำบลตะคุทั้งตำบล ตำบลเมืองปักบางหมู่บ้าน ตำบลธงชัยเหนือบางหมู่บ้าน ตำบลสะแกราชบางหมู่บ้าน ตำบลตะขบบางหมู่บ้าน ซึ่งตำบลภูหลวง ได้แยกตัวมาจากตำบลสะแกราชเดิม ดังนั้นชาวภูหลวง จึงได้รับอิทธิพลทางภาษามาจากพี่น้องตำบลสะแกราช

ที่มา : สารานุกรม วิถีชีวิต

## ๘. ทรัพยากรธรรมชาติ

### ๘.๑ น้ำ

ตำบลภูหลวงมีแหล่งน้ำธรรมชาติ ได้แก่

๑. ห้วยซั้บหมาก มีสภาพเป็นร่องน้ำที่เกิดบนที่ดอนสลั้บลูกคลื่นลอนตื้น ปัจจุบันแทบจะไม่เป็นสภาพลำห้วย ส่วนใหญ่เป็นสภาพนาลุ่ม พบทางทิศตะวันออกของหมู่ที่ ๗ บ้านหนองกก
๒. ห้วยซั้บเม็ก เป็นลักษณะร่องน้ำตื้น ๆ มีต้นกำเนิดจากเขาภูหลวง ทางทิศตะวันตกของหมู่ที่ ๔ และ ๗ ปลายลำห้วยจะหมดสภาพลำห้วยกลายเป็นพื้นที่นา
๓. ห้วยเย็น มีต้นกำเนิดจากเขาภูหลวง ส่วนใหญ่ใช้ประโยชน์ไม่ได้ เนื่องจากหมดสภาพการเป็นลำห้วย อยู่ทางทิศตะวันตกของหมู่ที่ ๔ และ ๗
๔. คลองหินดาด มีต้นกำเนิดจากเขาภูหลวง เป็นร่องน้ำเล็กและตื้น ปลายลำห้วยจะกลายเป็นพื้นที่นา พบในหมู่ที่ ๔
๕. ห้วยทราย มีต้นกำเนิดจากเขาภูหลวง เป็นลำน้ำเล็ก ไหลมาบรรจบกับลำเชียงสาทางทิศตะวันออกของหมู่ที่ ๕ น้ำ ไม่มีตลอดปี
๖. ลำเชียงสา พบทางทิศตะวันออกของตำบล เป็นเส้นแบ่งเขตแดนระหว่างตำบลภูหลวงและตำบลอุดมทรัพย์ น้ำขาดในฤดูแล้ง หมู่บ้านที่รับน้ำ ได้แก่หมู่ที่ ๑,๔,๕,๖,๗,๘
๗. ห้วยลำนางแก้ว อยู่ทางทิศตะวันตกของตำบล บริเวณหมู่ที่ ๒,๓ และ ๙ เป็นเส้นแบ่งเขตระหว่างตำบลภูหลวง และตำบลลำนางแก้ว น้ำขาดในฤดูแล้ง

### ๘.๒ ป่าไม้

ตำบลภูหลวงมีพื้นที่ป่าไม้ที่สำคัญ ได้แก่ ป่าสงวนแห่งชาติป่าเขาภูหลวง คือมีพื้นที่ป่าและเขา ประมาณ ๒๘,๐๕๖ ไร่ และพื้นที่ป่าส่วนหนึ่งอยู่ในเขตพื้นที่ทหาร มีพื้นที่ ๖,๗๓๒ ไร่ หรือประมาณ ๕๗ % ของพื้นที่ทั้งหมด

### ๘.๓ ภูเขา

ลักษณะภูมิประเทศของตำบลภูหลวง โดยทั่วไปจะเป็นพื้นที่ดอนสลั้บลูกคลื่นลอนตื้น สภาพดินมีลักษณะเป็นดินลี้ก มีการระบายน้ำได้ดี เนื้อดินเป็นดินร่วนปนทรายสีน้ำตาลเข้ม ส่วนตอนล่างเป็นดินเหนียวปนทราย หรือดินร่วนปนดินเหนียวสีน้ำตาลแก่ น้ำตาลปนเหลือง หรือเหลืองปนแดง มีปฏิกิริยาของดินเป็นกรดเล็กน้อยถึงปานกลางตอนบน และเป็นกรดแก่ถึงกรดจัดตอนล่าง มีภูเขา ๒ ลูก คือ เขาภูหลวง และเขาจุมกแซก ในหมู่ที่ ๒,๓,๕,๗,๑๐

### ๘.๔ ทรัพยากรธรรมชาติที่สำคัญขององค์กรปกครองส่วนท้องถิ่น

ลักษณะของดินในเขตตำบลภูหลวงแบ่งตามลักษณะภูมิประเทศ แบ่งกลุ่มดินได้ ๔ กลุ่ม ดังนี้

๑. กลุ่มดินนา เนื้อดินเป็นดินร่วน มีประมาณ ๓% ของพื้นที่ทั้งตำบล พบว่ามีอยู่ทุกหมู่บ้านของตำบล ส่วนใหญ่ใช้ประโยชน์ในการทำนา
๒. กลุ่มดินดอน พบอยู่บนที่ดอนสลั้บลูกคลื่นลอนตื้น พบอยู่ทุกหมู่บ้านในเขตตำบลประมาณมีประมาณ ๕๖% ของพื้นที่ทั้งตำบล ส่วนใหญ่ใช้ประโยชน์ในการทำไร่
๓. กลุ่มดินคละ พบในหมู่ที่ ๓,๔,๕,๖ และหมู่ที่ ๗ ประมาณ ๓๕% ของพื้นที่ทั้งตำบล พบในพื้นที่ดอนสลั้บลูกคลื่นลอนตื้น และพื้นที่ลาดชันภูเขา ส่วนใหญ่เกษตรกรใช้ประโยชน์ในการทำไร่
๔. ดินภูเขา พบบริเวณเขากระบุด และเขาจุมกแซก ในหมู่ที่ ๒,๕ และ หมู่ที่ ๖ ไม่มีความเหมาะสมในการเกษตร

## การแบ่งสมรรถนะของดินตามประเภทพืช

สมรรถนะเพื่อความสะดวกในการปลูกพืชตามประเภทของพืช ดินในตำบลภูหลวงสามารถแยกตามสภาพของดินตามความเหมาะสมของดินในการปลูกพืชดังนี้

1. พื้นที่ที่มีความเหมาะสมในการทำนา มีประมาณ ๓ % ของพื้นที่ตำบล พบในทุกหมู่บ้านของตำบล
2. พื้นที่ที่มีความเหมาะสมในการปลูกพืชไร่ และไม้ผล มีประมาณ ๗๖ % ของพื้นที่ตำบล พบทั่วไปทุกหมู่บ้านบริเวณบนที่ดอนสลับลูกคลื่นลอนตื้น
3. พื้นที่ภูเขา มีประมาณ ๒๑ % ของพื้นที่ตำบล

## แหล่งน้ำธรรมชาติ ได้แก่

1. ห้วยซับหมาก มีสภาพเป็นร่องน้ำที่เกิดบนที่ดอนสลับลูกคลื่นลอนตื้น ปัจจุบันแทบจะไม่ใช่สภาพลำห้วยส่วนใหญ่เป็นสภาพนาลุ่ม พบทางทิศตะวันออกของหมู่ที่ ๗ บ้านหนองกก
2. ห้วยซับเม็ก เป็นลักษณะร่องน้ำตื้นๆ มีต้นกำเนิดจากเขาภูหลวง ทางทิศตะวันตกของหมู่ที่ ๔ และ ๗ ปลายลำห้วยจะหมดสภาพลำห้วยกลายเป็นพื้นที่นา
3. ห้วยเย็น มีต้นกำเนิดจากเขาภูหลวง ส่วนใหญ่ใช้ประโยชน์ไม่ได้ เนื่องจากหมดสภาพการเป็นลำห้วย อยู่ทางทิศตะวันตกของหมู่ที่ ๔ และ ๗
4. คลองหินดาด มีต้นกำเนิดจากเขาภูหลวง เป็นร่องน้ำเล็กและตื้น ปลายลำห้วยจะกลายเป็นพื้นที่นา พบในหมู่ที่ ๔
5. ห้วยทราย มีต้นกำเนิดจากเขาภูหลวง เป็นลำน้ำเล็ก ไหลมาบรรจบกับลำเชียงสาทางทิศตะวันออก ของหมู่ที่ ๕ น้ำไม่มีตลอดปี
6. ลำเชียงสา พบทางทิศตะวันออกของตำบล เป็นเส้นแบ่งเขตแดนระหว่างตำบลภูหลวงและตำบลอุดมทรัพย์ น้ำขาดแคลนในฤดูแล้ง หมู่บ้านที่รับน้ำ หมู่ที่ ๑,๔,๕,๖,๗,๘
7. ห้วยแก้ว อยู่ทางทิศตะวันตกของตำบล บริเวณหมู่ที่ ๒,๓ และ ๙ เป็นเส้นแบ่งเขตระหว่างตำบลภูหลวงและตำบลลำนางแก้ว น้ำขาดแคลนในฤดูแล้ง

## - แหล่งน้ำที่สร้างขึ้น ได้แก่

### - ฝ่ายกั้นน้ำ จำนวน ๗ แห่ง ได้แก่

1. ฝ่ายประชาอาสาบ้านหลุมเงิน เป็นฝ่ายคอนกรีตสร้างกั้นลำเชียงสา ในฤดูแล้งน้ำไม่มีตลอดปี
2. ฝ่ายหัวสะพาน ตั้งอยู่ที่หมู่ที่ ๕ บ้านหลุมเงิน สร้างกั้นลำห้วยทราย น้ำอุปโภค บริโภคตลอดปี
3. ฝ่ายห้วยทราย สร้างกั้นลำห้วยทราย ระหว่างหมู่ที่ ๑ กับหมู่ที่ ๕ น้ำไม่มีตลอดปี
4. ฝ่ายโนนแดง สร้างกั้นลำเชียงสา ระหว่างบ้านโนนแดง ตำบลภูหลวง กับตำบลอุดมทรัพย์ อำเภอวังน้ำเขียว น้ำไม่มีตลอดปี
5. ฝ่ายห้วยแก้ว สร้างกั้นลำห้วยแก้ว หมู่ที่ ๙ กับตำบลลำนางแก้ว น้ำมีตลอดปี
6. ฝ่ายหนองกระทุ่ม กั้นลำห้วยแก้ว
7. ฝ่ายคลองหินดาด กั้นคลองหินดาด

### - อ่างเก็บน้ำ จำนวน ๕ แห่ง ได้แก่

1. อ่างเก็บน้ำหนองกก เป็นอ่างเก็บน้ำขนาดเล็ก มีพื้นที่ประมาณ ๑๐ ไร่ มีน้ำพอเพียงในการอุปโภค บริโภค ตลอดปี ในฤดูแล้งอาศัยสูบน้ำทำการเกษตรได้บ้างบางส่วน ตั้งอยู่ที่บ้านหนองกก หมู่ที่ ๗

๒. อ่างเก็บน้ำซับเม็ก ตั้งอยู่ที่หมู่ที่ ๔ เป็นอ่างเก็บน้ำขนาดเล็ก มีพื้นที่รับน้ำประมาณ ๘ ไร่ สร้างได้ประมาณ ๒ ปี มีน้ำตลอดปี

๓. อ่างเก็บน้ำโนนแดง ตั้งอยู่ที่หมู่ที่ ๕ มีเนื้อที่ ๒๕ ไร่ มีน้ำตลอดปี บางปีในฤดูแล้งขาดแคลนน้ำ

๔. อ่างซับหมาก ตั้งอยู่ที่หมู่ที่ ๗ บ้านหนองกก มีเนื้อที่ ๑๒ ไร่ มีน้ำตลอดปี ใช้ประโยชน์ในการอุปโภค บริโภค และเลี้ยงสัตว์

๕. อ่างห้วยแก้ว ตั้งอยู่ที่หมู่ที่ ๙ บ้านห้วยแก้วและเขตติดต่อตำบลลำนางแก้ว มีเนื้อที่ ๕๐ ไร่ มีต้นน้ำมาจากเขาใหญ่

- ป่อน้ำตื้น/สระน้ำ	จำนวน	๑๑๗	แห่ง
- ป่อบาดาล	จำนวน	๑๙	แห่ง
- สระน้ำ	จำนวน	๑๐	แห่ง

ข้อมูลแหล่งน้ำขนาดเล็กองค์การบริหารส่วนตำบลภูหลวง อำเภอปักธงชัย จังหวัดนครราชสีมา

ลำดับที่	ที่ตั้ง			ชื่อแหล่งน้ำ	ประเภทแหล่งน้ำ	ปัจจุบันประชาชน ใช้ประโยชน์อะไรบ้าง		พื้นที่แหล่งน้ำ			ค่าพิกัด		หมายเหตุ
	ชื่อหมู่บ้าน, หมู่ที่	ตำบล	อำเภอ			อุปโภค - บริโภค	เกษตรกรรม	ไร่	งาน	วา	E	N	
๑	บ้านโนนแดง ม.๑	ภูหลวง	ปักธงชัย	สระน้ำประจำหมู่บ้าน	เก็บกักน้ำ	✓	✓	๑	๒	๖๓	๘๖๒๒๔๘	๑๖๑๓๒๗๗	มีสระน้ำ
๒	บ้านหนองกระทุ่ม ม.๓	ภูหลวง	ปักธงชัย	สระน้ำสาธารณะ	เก็บกักน้ำเพื่อผลิตประปา	✓	✓	๑๐			๘๑๖๑๗๗	๑๖๑๓๑๔๑	
๓	บ้านปอแดง ม.๔	ภูหลวง	ปักธงชัย	สระบุงด้าง	เก็บกักน้ำ	✓	✓	๓			๑๗๗๘๗๘	๑๖๑๓๖๗๔	
๔	บ้านปอแดง ม.๔	ภูหลวง	ปักธงชัย	สระหลวง	เก็บกักน้ำ	✓	✓	๑			๑๗๘๑๗๓	๑๖๑๖๖๒๔	
๕	บ้านปอแดง ม.๔	ภูหลวง	ปักธงชัย	วัดปอแดง	เก็บกักน้ำเพื่อผลิตประปา	✓	✓	๒			๑๗๗๗๘๑	๑๖๑๖๑๘๒	มีประปา ๔ แห่งภายในวัด
๖	บ้านปอแดง ม.๔	ภูหลวง	ปักธงชัย	อ่างเก็บน้ำคลองซึกเม็ก	เก็บกักน้ำ	✓	✓	๑	๒		๘๒๓๑๔๗	๑๖๑๖๕๑๙	
๗	บ้านหลุมเงิน ม. ๕	ภูหลวง	ปักธงชัย	อ่างเก็บน้ำบ้านหลุมเงิน	เก็บกักน้ำเพื่อผลิตประปา	✓	✓	๒๐			๘๒๑๗๕๑	๑๖๑๓๘๖๕	
๘	บ้านหลุมเงิน ม. ๕	ภูหลวง	ปักธงชัย	ประปาหมู่บ้าน	เก็บกักน้ำเพื่อผลิตประปา	✓	✓	๒๐			๘๒๒๕๓๐	๑๖๑๔๑๔๕	กรมทรัพยากรธรณี
๙	บ้านหลุมเงิน ม. ๕	ภูหลวง	ปักธงชัย	สระน้ำ	เก็บกักน้ำ	✓	✓	๓			๘๒๒๖๖๕	๑๖๑๔๓๐๒	ของชาวบ้าน
๑๐	บ้านหลุมเงิน ม. ๕	ภูหลวง	ปักธงชัย	สระน้ำ	เก็บกักน้ำ	✓	✓	๓			๘๒๒๔๙๘	๑๖๑๔๔๑๕	สระใหญ่
๑๑	บ้านหลุมเงิน ม. ๕	ภูหลวง	ปักธงชัย	ฝายกั้นน้ำ	เก็บกักน้ำ	✓	✓	๒			๑๗๖๗๗๙	๑๖๑๔๓๗๓	ฝายเยื้อง อบต.
๑๒	บ้านหลุมหิน ม. ๖	ภูหลวง	ปักธงชัย	ประปาหมู่บ้าน	เก็บกักน้ำเพื่อผลิตประปา	✓	✓	-	๓		๑๗๖๘๔๔	๑๖๑๔๗๔๕	
๑๓	บ้านหนองกก ม.๗	ภูหลวง	ปักธงชัย	อ่างเก็บน้ำบ้านหนองกก	เก็บกักน้ำเพื่อผลิตประปา	✓	✓	๑๐			๘๒๒๓๒๓	๑๖๑๙๑๗๕	
๑๔	บ้านหนองกก ม.๗	ภูหลวง	ปักธงชัย	อ่างเก็บน้ำซึกหมาก	เก็บกักน้ำเพื่อผลิตประปา	✓	✓	๑๒			๘๒๑๑๗๔	๑๖๑๗๙๙๑	
๑๕	บ้านหนองหว้า ม.๘	ภูหลวง	ปักธงชัย	อ่างเก็บน้ำบ้านหนองหว้า	เก็บกักน้ำ	✓	✓	๓			๘๒๑๑๑๙	๑๖๑๒๗๗๒	
๑๖	บ้านหนองหว้า ม.๘	ภูหลวง	ปักธงชัย	วัดภูหลวงพรหมวาส	เก็บกักน้ำ	✓	✓	๑			๘๒๑๑๖๓	๑๖๑๒๗๐๘	มีประปาหมู่บ้าน
๑๗	บ้านหนองหว้า ม.๘	ภูหลวง	ปักธงชัย	สระน้ำค่ายปักธงชัย	เก็บกักน้ำเพื่อผลิตประปา	✓	✓	๑๐			๘๒๐๔๕๘	๑๖๑๓๑๐๓	สระน้ำหน้าค่ายปักธงชัย
๑๘	บ้านห้วยแก้ว ม.๙	ภูหลวง	ปักธงชัย	อ่างเก็บน้ำห้วยแก้ว	เก็บกักน้ำเพื่อผลิตประปา	✓	✓	๕๐			๘๑๕๒๓๓	๑๖๑๑๖๕๑	
๑๙	บ้านหนองนกเขียน ม.๑๐	ภูหลวง	ปักธงชัย	สระน้ำประจำหมู่บ้าน	เก็บกักน้ำเพื่อผลิตประปา	✓	✓	๑๐			๘๑๖๙๓๒	๑๖๑๑๘๖๓	
๒๐	บ้านหนองนกเขียน ม.๑๐	ภูหลวง	ปักธงชัย	ร.ร.หนองนกเขียนสามัคคี	เก็บกักน้ำ	✓	✓	๓			๘๑๗๔๙๐	๑๖๑๒๑๙๓	มีบ่อน้ำหน้าโรงเรียน
๒๑	บ้านหนองนกเขียน ม.๑๐	ภูหลวง	ปักธงชัย	วัดหนองนกเขียน	เก็บกักน้ำเพื่อผลิตประปา	✓	✓	๗			๘๑๗๑๔๘	๑๖๑๑๗๕๙	มีประปาหน้าวัด
๒๒	บ้านหนองนกเขียน ม.๑๐	ภูหลวง	ปักธงชัย	รพ.ส.บ้านหนองนกเขียน	เก็บกักน้ำ	✓	✓	๑			๘๑๗๑๕๘	๑๖๑๑๔๕๗	มีสระน้ำด้านหน้า

ที่มา : ข้อมูลจากการสำรวจข้อมูลพื้นฐานหมู่บ้านตำบลภูหลวง โดย กองช่าง อบต. ภูหลวง ณ เดือน มีนาคม ๒๕๖๔

# ส่วนที่ ๒

## ยุทธศาสตร์องค์การปกครองส่วนท้องถิ่น

### ๑. ความสัมพันธ์ระหว่างแผนพัฒนาระดับมหภาค

#### ๑.๑ แผนยุทธศาสตร์ชาติ ๒๐ ปี

ยุทธศาสตร์ชาติที่จะใช้เป็นกรอบแนวทางการพัฒนาในระยะ ๒๐ ปีต่อจากนี้ไป จะประกอบด้วย ๖ ยุทธศาสตร์ ได้แก่

- (๑) ยุทธศาสตร์ด้านความมั่นคง
- (๒) ยุทธศาสตร์ด้านการสร้างความสามารถในการแข่งขัน
- (๓) ยุทธศาสตร์ชาติด้านการพัฒนาและเสริมสร้างศักยภาพทรัพยากรมนุษย์
- (๔) ยุทธศาสตร์ชาติด้านการสร้างโอกาสและความเสมอภาคทางสังคม
- (๕) ยุทธศาสตร์ชาติด้านการสร้างการเติบโตบนคุณภาพชีวิตที่เป็นมิตรต่อสิ่งแวดล้อม
- (๖) ยุทธศาสตร์ชาติด้านการปรับสมดุลและพัฒนาระบบการบริหารจัดการภาครัฐ

#### ๑.๒ แผนพัฒนาเศรษฐกิจและสังคมแห่งชาติ ฉบับที่ ๑๓

เป้าหมายหลักของแผนพัฒนาฯ ฉบับที่ ๑๓ ที่สำนักงานสภาพัฒนาการเศรษฐกิจและสังคมแห่งชาติ (สศช.)

คือ เสนอให้ พลิกโฉมประเทศไทยไปสู่ "เศรษฐกิจสร้างคุณค่า สังคมเดินหน้าอย่างยั่งยืน"

มี ๔ องค์ประกอบ

#### (๑) เศรษฐกิจมูลค่าสูงที่เป็นมิตรต่อสิ่งแวดล้อม โดยมีหมุดหมาย ดังนี้

- (๑) ไทยเป็นประเทศชั้นนำด้านสินค้าเกษตรและเกษตรแปรรูปมูลค่าสูง
- (๒) ไทยเป็นจุดหมายของการท่องเที่ยวที่เน้นคุณค่าและความยั่งยืน
- (๓) ไทยเป็นฐานการผลิตยานยนต์ไฟฟ้าของอาเซียน
- (๔) ไทยเป็นศูนย์กลางทางการแพทย์และสุขภาพมูลค่าสูง
- (๕) ไทยเป็นประตูการค้าการลงทุนและอุตสาหกรรมทางโลจิสติกส์ที่สำคัญของภูมิภาค
- (๖) ไทยเป็นฐานการผลิตอิเล็กทรอนิกส์อัจฉริยะและบริการดิจิทัลของอาเซียน

#### (๒) สังคมแห่งโอกาสและความเสมอภาค

- (๗) ไทยมี SMEs ที่เข้มแข็ง มีศักยภาพสูง และสามารถแข่งขันได้
- (๘) ไทยมีพื้นที่และเมืองหลักของภูมิภาคที่มีความเจริญทางเศรษฐกิจ ทันสมัย และน่าอยู่
- (๙) ไทยมีความยากจนข้ามรุ่นลดลง และคนไทยทุกคนมีความคุ้มครองทางสังคมที่เพียงพอเหมาะสม

#### (๓) วิถีชีวิตที่ยั่งยืน

- (๑๐) ไทยมีเศรษฐกิจหมุนเวียนและสังคมคาร์บอนต่ำ
- (๑๑) ไทยสามารถลดความเสี่ยงและผลกระทบจากภัยธรรมชาติและการเปลี่ยนแปลงสภาพภูมิอากาศ

#### (๔) ปัจจัยขับเคลื่อนการพัฒนา

- (๑๒) ไทยมีกำลังคนสมรรถนะสูง มุ่งเรียนรู้อย่างต่อเนื่อง ตอบโจทย์การพัฒนาแห่งอนาคต
- (๑๓) ไทยมีภาครัฐที่มีสมรรถนะสูง

## นโยบายรัฐบาล

รัฐบาลภายใต้การนำของ พล.อ.ประยุทธ์ จันทร์โอชา นายกรัฐมนตรี ได้แถลงนโยบายต่อรัฐสภา เมื่อวันที่ พุธที่ ๒๕ กรกฎาคม ๒๕๖๒ มีวิสัยทัศน์คือ "มุ่งมั่นให้ประเทศไทยเป็นประเทศที่พัฒนาแล้วในศตวรรษที่ ๒๑" โดยหัวใจของทุกนโยบาย คือ การใช้งบประมาณแผ่นดิน หรือ "ภาษีประชาชน" อย่างคุ้มค่า ยึดกรอบวินัยการเงินการคลัง มีความโปร่งใส และตรวจสอบได้ที่สำคัญเป็นไปตามรัฐธรรมนูญแห่งราชอาณาจักรไทย ยุทธศาสตร์ชาติ แผนแม่บทแผนการปฏิรูปประเทศ แผนพัฒนาเศรษฐกิจและสังคมแห่งชาติ นโยบาย และแผนระดับชาติว่าด้วยความมั่นคงแห่งชาติ โดยอยู่บนรากฐานหลักปรัชญาเศรษฐกิจพอเพียง เพื่อนำไปสู่การพัฒนาประเทศที่ "เติบโตเชิงคุณภาพ" ไม่ใช่ "การเติบโตเชิงปริมาณ"

๑) นโยบายหลัก ๑๒ ด้าน ซึ่งเป็นทิศทางการบริหารราชการแผ่นดินของรัฐบาลในช่วง ๔ ปี

- ๑.๑) การปกป้องและเชิดชูสถาบันพระมหากษัตริย์
- ๑.๒) การสร้างความมั่นคงและความปลอดภัยของประเทศ และความสงบสุขของประเทศ
- ๑.๓) การทำนุบำรุงศาสนา ศิลปะ และวัฒนธรรม
- ๑.๔) การสร้างบทบาทของไทยในเวทีโลก
- ๑.๕) การพัฒนาเศรษฐกิจและความสามารถในการแข่งขันของไทย
- ๑.๖) การพัฒนาพื้นที่เศรษฐกิจและการกระจายความเจริญสู่ภูมิภาค
- ๑.๗) การพัฒนาสร้างความเข้มแข็งจากฐานราก
- ๑.๘) การปฏิรูปกระบวนการเรียนรู้และการพัฒนาศักยภาพของคนไทยทุกช่วงวัย
- ๑.๙) การพัฒนาระบบสาธารณสุขและหลักประกันทางสังคม
- ๑.๑๐) การฟื้นฟูทรัพยากรธรรมชาติและการรักษาสิ่งแวดล้อมเพื่อสร้างการเติบโตอย่างยั่งยืน
- ๑.๑๑) การปฏิรูปการบริหารจัดการภาครัฐ
- ๑.๑๒) การป้องกันและปราบปรามการทุจริตและประพฤติมิชอบ และกระบวนการยุติธรรม

๒) นโยบายเร่งด่วน ๑๒ ด้าน ที่ถือเป็นปัญหาเฉพาะหน้าที่รัฐบาลต้องเร่งดำเนินการแก้ไข เพื่อบรรเทาปัญหาความเดือดร้อนของพี่น้องประชาชนโดยเร็วที่สุด

๒.๑) การแก้ไขปัญหาในการดำรงชีวิตของประชาชน รัฐบาลมุ่งมั่นที่จะยกระดับคุณภาพชีวิตของประชาชน

- ๒.๑) การปรับปรุงระบบสวัสดิการและพัฒนาคุณภาพชีวิตของประชาชน
- ๒.๒) มาตรการเศรษฐกิจเพื่อรองรับความผันผวนของเศรษฐกิจโลก
- ๒.๓) การให้ความช่วยเหลือเกษตรกรและพัฒนานวัตกรรม
- ๒.๔) การยกระดับศักยภาพของแรงงาน
- ๒.๕) การวางรากฐานระบบเศรษฐกิจของประเทศสู่อนาคต
- ๒.๖) การเตรียมคนไทยสู่ศตวรรษที่ ๒๑
- ๒.๗) การแก้ไขปัญหาทุจริตและประพฤติมิชอบในวงราชการ ทั้งฝ่ายการเมืองและฝ่ายราชการ

ประจำ

- ๒.๘) การแก้ปัญหาอาชญากรรม
- ๒.๙) การพัฒนาระบบการให้บริการประชาชน หรือ รัฐบาลดิจิทัล
- ๒.๑๐) การจัดเตรียมมาตรการรองรับภัยแล้งและอุทกภัย
- ๒.๑๑) การสนับสนุนให้มีการศึกษา การรับฟังความเห็นของประชาชน และการดำเนินการเพื่อแก้ไข

เพิ่มเติมรัฐธรรมนูญ

### ๑.๓ แผนพัฒนาภาค/แผนพัฒนาภูมิภาค/แผนพัฒนาจังหวัด

แผนพัฒนาภาค พ.ศ.๒๕๖๖ - ๒๕๗๐ โดยทิศทางการพัฒนาภาคตะวันออกเฉียงเหนือ คือ "ศูนย์กลางเศรษฐกิจของอนุภูมิภาคแม่น้ำโขง" และกำหนดแนวทางการพัฒนา ดังนี้

- (๑) พัฒนาภาคเกษตรไปสู่เกษตรสมัยใหม่เพื่อต่อยอดไปสู่เศรษฐกิจชีวภาพ
- (๒) บริหารจัดการน้ำให้เพียงพอเพื่อรองรับการพัฒนา
- (๓) พัฒนาผลิตภัณฑ์พื้นถิ่นไปสู่มาตรฐานสากลเพื่อสร้างเศรษฐกิจในชุมชน
- (๔) พัฒนาเมือง เขตเศรษฐกิจพิเศษและเมืองชายแดน รวมทั้งพื้นที่ระเบียงเศรษฐกิจภาคตะวันออกเฉียงเหนือ (NeEC-Bioeconomy) ให้เป็นพื้นที่เศรษฐกิจหลักของภาค
- (๕) พัฒนาแหล่งท่องเที่ยวสำคัญและแหล่งท่องเที่ยวชุมชนให้ได้มาตรฐาน
- (๖)ยกระดับคุณภาพชีวิตให้ได้มาตรฐานและแก้ปัญหาความยากจนให้กับผู้มีรายได้น้อย

### แผนพัฒนาภูมิภาคจังหวัดภาคตะวันออกเฉียงเหนือตอนล่าง ๑

#### เป้าหมายการพัฒนา

"ศูนย์กลางของเกษตรอุตสาหกรรม ผลิตภัณฑ์ใหม่ ท่องเที่ยวอารยธรรมขอม การค้าชายแดนและสังคมเป็นสุข"

#### พันธกิจ (Mission)

๑. ส่งเสริมการผลิตและแปรรูปข้าวหอมมะลิ
๒. ส่งเสริมและพัฒนาการผลิตมันสำปะหลังเพื่ออุตสาหกรรมอาหารและพลังงานทดแทน
๓. ส่งเสริมการเลี้ยงโคเนื้อกระบือ และแพะ และแปรรูปเชิงคุณภาพ
๔. ส่งเสริมการเรียนรู้ตามหลักปรัชญาเศรษฐกิจพอเพียง
๕. ส่งเสริมศักยภาพการผลิตและการตลาดผลิตภัณฑ์ใหม่
๖. ส่งเสริมการท่องเที่ยว ให้ได้รับความนิยม และบริหารจัดการให้มีศักยภาพ
๗. ส่งเสริมและพัฒนากิจการค้าการลงทุน และค้าชายแดน
๘. ส่งเสริมและพัฒนาด้านสังคม

#### ประเด็นยุทธศาสตร์ (Strategic Issues)

๑. การพัฒนาขีดความสามารถเกษตรอุตสาหกรรมครบวงจร
๒. การพัฒนาอุตสาหกรรมการท่องเที่ยว การค้าชายแดน และผลิตภัณฑ์ใหม่
๓. ยกระดับการพัฒนาคุณภาพชีวิต

จังหวัดนครราชสีมา ได้วิเคราะห์ข้อมูลสภาพแวดล้อมทั้งภายในและภายนอกจังหวัด รวมทั้งนำปัญหาความต้องการของประชาชนในพื้นที่มาประกอบด้วยแล้ว จึงได้กำหนดเป็นจุดแข็ง จุดอ่อน โอกาส และอุปสรรคของจังหวัดนครราชสีมา เพื่อเป็นข้อมูลประกอบการจัดทำแผนพัฒนาจังหวัด นครราชสีมา ระยะ ๕ ปี (พ.ศ.๒๕๖๖ - ๒๕๗๐) สรุปได้ ดังนี้

#### จุดแข็ง (Strengths)

๑. เป็นจังหวัดที่มีพื้นที่ขนาดใหญ่ ประชากรมาก มีความหลากหลายของภาคการผลิตสินค้าเกษตร
๒. แหล่งท่องเที่ยวที่มีคุณภาพและหลากหลาย ทั้งแหล่งท่องเที่ยวธรรมชาติเชิงนิเวศประวัติศาสตร์ อารยธรรม เป็นแหล่งผลิตสินค้า ภูมิปัญญาท้องถิ่น และอาหาร มีพื้นที่ซึ่งเป็นแหล่งผลิตไฮโดรเจน และมีแหล่งท่องเที่ยวที่สร้างขึ้นใหม่ รวมทั้งมีแหล่งท่องเที่ยวที่ได้รับเลือกให้เป็นมรดกโลก
๓. เป็นศูนย์กลางการคมนาคม เนื่องจากมีเส้นทางเชื่อมต่อภายในจังหวัด ระหว่างจังหวัดและระหว่างภาคที่สะดวกรวดเร็ว
๔. จังหวัดมีความโดดเด่นในอัตลักษณ์และวัฒนธรรมพื้นบ้านที่เป็นทุนทางสังคม สร้างความเป็นเอกภาพและความสามัคคีของคนในจังหวัด

๕. สถาบันการศึกษาที่สำคัญที่เป็นศูนย์กลางแห่งการเรียนรู้ และมีบุคลากรทางการศึกษาที่มีความสามารถ

### จุดอ่อน (Weaknesses)

๑. การบริหารจัดการน้ำของจังหวัดในทุกมิติ ยังไม่สามารถตอบสนองต่อความต้องการในการอุปโภค บริโภค ภาคการเกษตร ภาคอุตสาหกรรม และจำเป็นต่อทรัพยากรป่าไม้ สำธาร แหล่งน้ำ

๒. ภาคเกษตรกรรมของจังหวัด ยังประสบปัญหาในเรื่องต้นทุนและปัจจัยการผลิตที่มีมูลค่าสูง ในขณะที่ ราคาพืชผลเกษตรตกต่ำ การสร้างความรู้ความเข้าใจในการทำการเกษตรสมัยใหม่

๓. การบริหารจัดการขยะในพื้นที่ยังไม่สามารถรองรับการขยายตัวของประชากรและเมืองได้

๔. การบูรณาการการบริหารจัดการของหน่วยงานภาครัฐภายในจังหวัดยังมีน้อย ขาดการมีส่วนร่วม

๕. มีพื้นที่ป่าไม้น้อยลง เกิดการบุกรุก รวมทั้งทรัพยากรธรรมชาติถูกทำลาย เสื่อมโทรม

### โอกาส (Opportunities)

๑. ยุทธศาสตร์โครงข่ายเส้นทางคมนาคมที่เชื่อมต่อ East West Corridor และเชื่อมโยงต่อภูมิภาคของประเทศเพื่อนบ้าน เช่น รถไฟรางคู่ มอเตอร์เวย์รถไฟความเร็วสูง ฯลฯ ทำให้จังหวัดมีโอกาสในการเป็นศูนย์กลางโครงข่ายคมนาคมและโลจิสติกส์ของภาคและภูมิภาค

๒. นโยบายของรัฐบาลในการส่งเสริมการท่องเที่ยวชุมชน สินค้าชุมชนและภูมิปัญญาท้องถิ่น ผลักดัน เศรษฐกิจชุมชน ส่งผลต่อการพัฒนาเศรษฐกิจจังหวัด

๓. การพัฒนาเทคโนโลยีทำให้เกิดประสิทธิภาพในการทำงาน สะดวก รวดเร็ว ประหยัด และเป็นปัจจุบัน ทำให้มีโอกาสสร้างระบบข้อมูลรวมและประมวลผลผ่านเทคโนโลยี สร้างผลสัมฤทธิ์ในการทำงานได้อย่างมีประสิทธิภาพ

๔. นโยบายด้านเกษตรของรัฐบาล เช่น การประกันราคาสินค้าเกษตร Smart Farmer เกษตรแปลงใหญ่ ฯลฯ สร้างโอกาสให้ผลผลิตทางการเกษตรมีมูลค่าสูง

๕. นโยบายการพัฒนาเศรษฐกิจฐานราก สร้างความมั่นคงด้านรายได้ให้กับชุมชนพื้นที่และช่วยลดช่องว่างของการกระจายรายได้

### อุปสรรค (Threats)

๑. เกิดโรคอุบัติใหม่ COVID-๑๙ ซึ่งส่งผลกระทบต่อขั้นวิกฤติเป็นวงกว้างโดยเฉพาะสภาวะการจ้างงาน การเลิกจ้างงานในภาคบริการ การท่องเที่ยว สภาวะการผลิต เป็นต้น

๒. ปัญหาภาวะโลกร้อน ส่งผลต่อการเกิดภัยธรรมชาติและสาธารณภัยต่าง ๆ เช่น ภัยแล้ง ไฟป่า น้ำท่วม

๓. ภาวะเศรษฐกิจตกต่ำและชะลอตัวของโลกและของประเทศ

๔. ปัญหาสังคมระดับชาติ เช่น ปัญหายาเสพติด ปัญหาช่องว่างระหว่างวัยของคนในสังคม (Generation gap) ทำให้เกิดการเผชิญหน้าของคนในสังคม ฯลฯ ส่งผลต่อการพัฒนาของจังหวัด

๕. ระเบียบ กฎหมาย และระบบการบริหารจัดการของภาครัฐ เช่น ระบบงบประมาณของประเทศส่งผล ต่อ การดำเนินการพัฒนาพื้นที่

### ความสัมพันธ์ระหว่างปัจจัยภายในและปัจจัยภายนอก

๑) **ยุทธศาสตร์เชิงรุก** มีปัจจัยภายในที่เป็นจุดแข็งและปัจจัยภายนอกเป็นโอกาสในการพัฒนา (Strength & Opportunity) เป็นประเด็นที่มีศักยภาพการพัฒนาสูง เนื่องจากจังหวัดมีความเข้มแข็งภายในตนเองและเป็น ประเด็นที่ได้รับการสนับสนุนจากปัจจัยภายนอก ได้แก่

๑.๑) การเป็นตัวกลางเพื่อการรวบรวมและกระจายสินค้า เนื่องจากจังหวัดมีโครงข่ายการคมนาคมที่หลากหลายและเป็นศูนย์กลางของภูมิภาค รวมทั้งมีท่าลที่ตั้งทางภูมิศาสตร์ที่เหมาะสมต่อการเป็นศูนย์กลางการรวบรวมและ กระจายสินค้า อยู่ตรงกลางระหว่างวัตถุดิบและการตลาดที่หลากหลาย สามารถเชื่อมโยงต้นทาง กลางทาง และปลายทางของ สินค้าหลายประเภทได้อย่างสะดวก อีกทั้งปัจจัยภายนอกยังให้ความสำคัญกับต้นทุน ค่าขนส่งเป็นอย่างมาก

๑.๒) การท่องเที่ยวเชิงธรรมชาติเป็นจุดขายการท่องเที่ยว เนื่องจากมีเขาใหญ่ซึ่งเป็นมรดกโลก ธรรมชาติในอำเภอเสิงสาง อำเภอครบุรี นอกจากนี้ยังรวมถึงการท่องเที่ยวเมืองที่มีอากาศบริสุทธิ์ เช่น วังน้ำเขียว เชื่อมต่อไปถึงแหล่งท่องเที่ยวอื่นนอกจากนี้ยังรวมถึงการท่องเที่ยวทางประวัติศาสตร์แบบครบวงจรการท่องเที่ยวเชิงวัฒนธรรม กระแสการเป็นอย่างมาก ส่งผลให้แหล่งท่องเที่ยวเชิงประวัติศาสตร์ และเชิงวัฒนธรรม ได้รับความนิยมนิยมเพิ่มมากขึ้นอย่างต่อเนื่อง การท่องเที่ยวในปัจจุบันได้ให้ความสำคัญกับการท่องเที่ยวเชิงการเรียนรู้

๑.๓) กลุ่มอุตสาหกรรมปลอดภัยเพื่อเป็นครัวของโลก เนื่องจากมีศักยภาพสูงในการเป็นแหล่งผลิตอาหารที่สำคัญของเพื่อเป็นอาหาร ภายใต้นโยบาย "ครัวไทย ครัวโลก" จึงมีการสนับสนุนนโยบาย Food Valley โดยนำ Model จากประเทศเนเธอร์แลนด์มาประยุกต์ในการพัฒนา คัสเตอร์กลุ่ม Product Champion เช่น ข้าวหอมมะลิ มันสำปะหลัง อ้อย ข้าวโพด โคเนื้อ ไก่ และสุกร โดยประสาน/สนับสนุน/ร่วมมือกับภาคธุรกิจเอกชนในการพัฒนา ให้จังหวัดเป็นผู้นำในด้านการผลิต แปรรูป และการตลาดแบบครบวงจร

๑.๔) อุตสาหกรรมผ้าไหมจากภูมิปัญญาท้องถิ่นเป็นฐานการผลิตสินค้าที่มีองค์ประกอบทางวัฒนธรรมและภูมิปัญญาท้องถิ่นได้รับการคาดหมายว่าจะเป็นสินค้าที่มีศักยภาพในการพัฒนาในอนาคต และกลุ่มจังหวัดมีฐานการผลิตผ้าไหมที่ได้รับการยอมรับระดับสากลอยู่หลายแห่ง จึงควรได้รับการสนับสนุนเชิงพื้นที่ให้เกิดการพัฒนาอย่างเหมาะสมต่อไป

๑.๕) อุตสาหกรรมพลังงานทดแทนจากพืช การจัดหาพลังงานสำหรับความต้องการในอนาคตเป็นประเด็นที่กำลังได้รับการสนับสนุนเป็นอย่างมาก โดยเฉพาะอย่างยิ่งพลังงานจากพืชไร่ เช่น อ้อย และมันสำปะหลังซึ่งกลุ่มจังหวัดเป็นฐานการผลิตพืชดังกล่าว มีพื้นที่เพาะปลูกอยู่เป็นจำนวนมาก และมีการแปรรูปเพื่อการผลิตต่อเนื่องในเชิงอุตสาหกรรมอยู่แล้ว

๑.๖) การปศุสัตว์ที่ได้มาตรฐานในระดับสากล โดยจังหวัดมีฐานการผลิตด้านปศุสัตว์ที่มีมาตรฐานสูงอยู่ที่อำเภอปากช่อง จังหวัดนครราชสีมา และได้มีการพัฒนาเพื่อเป็นแหล่งท่องเที่ยวเชิงเรียนรู้ด้านการเกษตรและผจญภัย ซึ่งเป็นรูปแบบการท่องเที่ยวที่ได้รับความนิยมอยู่ในปัจจุบัน

๑.๗) กลุ่มอุตสาหกรรมเทคโนโลยีสูง กลุ่มยานยนต์ เครื่องใช้ไฟฟ้า และอิเล็กทรอนิกส์ เป็นกลุ่มอุตสาหกรรมที่ก่อให้เกิดมูลค่าสูง ต้องการแรงงานที่มีทักษะ และเป็นผลิตภัณฑ์ที่เป็นที่ต้องการของตลาดหลายระดับซึ่งจังหวัดมีตำแหน่งที่ตั้งอยู่บนแกนอุตสาหกรรมหลักของประเทศ (Industrial Corridor) อยู่ในระยะไม่ห่างจากกรุงเทพมหานคร ซึ่งเป็นศูนย์กลางการคมนาคมขนส่งระดับโลกและเป็นศูนย์กลางค้าและวิจัยในระดับสากลในพื้นที่จังหวัดเองก็มีสถาบันการศึกษาที่สามารถผลิตบุคลากรทักษะสูงที่สามารถตอบสนองความต้องการแรงงานของอุตสาหกรรมกลุ่มดังกล่าวได้เป็นอย่างดี

๑.๘) การน้อมนำโครงการอันเนื่องมาจากพระราชดำริฯ มาขยายผลการดำเนินงานในพื้นที่จังหวัด

๒) ยุทธศาสตร์การแก้ไขปัญหา มีปัจจัยภายในที่เป็นจุดอ่อน แต่ปัจจัยภายนอกมีโอกาสในการพัฒนา (Weakness & Opportunity) เป็นประเด็นที่มีโอกาสในการพัฒนา ด้วยการแก้ปัญหาที่เป็นจุดอ่อนภายในจังหวัดเมื่อสามารถแก้ไขจุดอ่อนนั้นได้แล้ว ก็จะสามารถสร้างการพัฒนาที่ได้อย่างเหมาะสม ได้แก่

๒.๑) การเกษตรกรรมเพื่อเป็นแหล่งผลิตอาหารที่สำคัญของประเทศ แต่ระบบชลประทานและการคมนาคมขนส่งผลิตยังขาดคุณภาพและไม่เพียงพอจึงต้องมีการแก้ไขปัญหาเพื่อเสริมศักยภาพของการผลิตด้วยการจัดหาแหล่งน้ำ เพิ่มเส้นทางคมนาคมขนส่ง และเพิ่มผลผลิตด้วยนวัตกรรมใหม่ๆ

๒.๒) การท่องเที่ยวเชิงประวัติศาสตร์ขาดการบริหารจัดการและการพัฒนาบุคลากรด้านภาษาและความรู้อ้างอิงเกี่ยวกับเรื่องราวประวัติศาสตร์ที่ถูกต้องชัดเจน

๒.๓) จัดให้มีศูนย์ช่วยเหลือสัตว์เร่ร่อน โดยเฉพาะสุนัขจรจัด เพื่อป้องกันการทารุณกรรมสัตว์ และลดปัญหาโรคพิษสุนัขบ้า

๓). ยุทธศาสตร์การปรับเปลี่ยน มีปัจจัยภายในที่เป็นจุดแข็ง แต่ปัจจัยภายนอกมีภัยคุกคาม ไม่เอื้ออำนวยต่อการพัฒนา (Strength & Threat) เป็นประเด็นการพัฒนาที่กลุ่มจังหวัดมีศักยภาพอยู่ในปัจจุบัน แต่ปัจจัยภายนอกไม่เอื้ออำนวยต่อการขยายตัว จึงควรมีการวางแผนพัฒนาเชิงพื้นที่เพื่อปรับเปลี่ยนรูปแบบหรือกระบวนการผลิตเพื่อให้สามารถตอบสนองกับกระแสที่เป็นปัจจัยนอกได้อย่างเหมาะสม ได้แก่

๓.๑) การปศุสัตว์แบบดั้งเดิม กลุ่มจังหวัดมีการเพาะเลี้ยงสัตว์เพื่อการพาณิชย์อยู่เป็นจำนวนมาก ทั้งการเพาะเลี้ยง ด้วยเกษตรกรรายย่อย และเพาะเลี้ยงด้วยบริษัทขนาดใหญ่ กระแสความต้องการสินค้าปศุสัตว์เพื่อเป็นอาหารในปัจจุบันและอนาคต จะให้ความสำคัญกับคุณภาพและมาตรฐานผลิตภัณฑ์เป็นอย่างมาก ส่งผลให้การปศุสัตว์แบบดั้งเดิมที่เคยเป็นฐานการผลิตหลักของกลุ่มจังหวัดไม่สามารถตอบสนองกับความต้องการของตลาดได้อย่างมีประสิทธิภาพจึงต้องมีการปรับเปลี่ยนให้มีความสามารถตรงกับความต้องการต่อไป

๓.๒) อุตสาหกรรมที่ก่อให้เกิดผลกระทบต่อสิ่งแวดล้อมและชุมชนสูง ได้แก่ อุตสาหกรรมเหมืองแร่ และอุตสาหกรรมปูนซีเมนต์ ซึ่งจังหวัดเป็นแหล่งทรัพยากรธรรมชาติที่เป็นวัตถุดิบของกลุ่มอุตสาหกรรมดังกล่าว จึงมีย่านโรงงานอุตสาหกรรมอยู่ในบางพื้นที่ และการประกอบการได้ส่งผลกระทบต่อประชาชนและสิ่งแวดล้อมเป็นอย่างมาก ไม่สอดคล้องกับแนวทางอุตสาหกรรมสะอาดและปลอดภัยของรัฐบาล

๓.๓) การท่องเที่ยวเชิงนิเวศน์กระแสหลัก จังหวัดมีแหล่งท่องเที่ยวเชิงนิเวศน์ที่มีชื่อเสียงทั้งในระดับชาติและระดับนานาชาติอยู่หลายแห่ง แต่มักเป็นพื้นที่รองรับนักท่องเที่ยวกระแสหลักที่มีแนวโน้มจะใช้ทรัพยากรธรรมชาติอย่างสิ้นเปลืองและไม่เป็นมิตรกับสิ่งแวดล้อม ในขณะที่ทิศทางการท่องเที่ยวในระดับสากลหันมาให้ความสำคัญกับการท่องเที่ยวที่เป็นมิตรกับสิ่งแวดล้อมมากขึ้นให้ความสำคัญกับการเรียนรู้ชุมชนไปกับการพักผ่อนหย่อนใจ

๔) ยุทธศาสตร์แนวโน้มถดถอย มีปัจจัยภายในที่เป็นจุดอ่อน และมีภัยคุกคามไม่เอื้ออำนวยต่อการพัฒนา (Weakness & Threat) เป็นประเด็นที่เป็นจุดอ่อนของจังหวัดและปัจจัยภายนอกก็ไม่เอื้ออำนวยต่อการประกอบกิจการดังกล่าว จึงเป็นประเด็นที่จะมีการถดถอยในอนาคต และจะต้องมีการเตรียมการเพื่อรองรับแรงงานและพื้นที่กิจกรรมที่ลดลงอย่างเหมาะสม ได้แก่การเกษตรกรรมนอกเขตพื้นที่ที่เหมาะสมต่อการทำการเกษตร จังหวัดมีพื้นที่เกษตรกรรมขนาดใหญ่ แต่มีพื้นที่เกษตรกรรมในปัจจุบันบางส่วนที่อยู่บนพื้นที่ที่ไม่เหมาะสมต่อการเพาะปลูกส่งผลให้ผลผลิตที่ได้มีคุณภาพและปริมาณน้อย อีกทั้งยังส่งผลกระทบต่อสิ่งแวดล้อมเป็นอย่างมากอีกด้วย จึงต้องมีการวางแผนพัฒนาเพื่อการปรับปรุงพื้นที่เหล่านั้น ให้สามารถใช้งานได้เหมาะสมกับศักยภาพของพื้นที่ต่อไป

เป้าหมายการพัฒนาจังหวัดนครราชสีมา ระยะ ๕ ปี (พ.ศ. ๒๕๖๖ - ๒๕๗๐) ฉบับทบทวนประจำปีงบประมาณ พ.ศ. ๒๕๖๗

๑. ตำแหน่งทางยุทธศาสตร์

- ๑) เป็นศูนย์กลางการคมนาคมและการขนส่ง
- ๒) เป็นศูนย์กลางทางการเกษตร
- ๓) เป็นศูนย์กลางการท่องเที่ยว
- ๔) เป็นศูนย์กลางอุตสาหกรรม
- ๕) เป็นสังคมที่มีคุณภาพตามมาตรฐานสากล ประชาชนมีชีวิตที่ดีตามแนวทางเศรษฐกิจพอเพียง
- ๖) เป็นแหล่งพลังงานสะอาดและเป็นแหล่งทรัพยากรธรรมชาติและสิ่งแวดล้อมในภูมิภาค
- ๗) เป็นสังคมแห่งความมั่นคงปลอดภัยและป้องกันภัยคุกคามทุกรูปแบบ
- ๘) มีส่วนราชการที่มีการบริหารจัดการภาครัฐแบบบูรณาการอย่างยั่งยืน

๒. เป้าหมายการพัฒนาจังหวัดนครราชสีมา

“ศูนย์กลางโครงข่ายคมนาคม การท่องเที่ยวเชิงนิเวศน์และศิลปวัฒนธรรมของภูมิภาค นวัตกรรม การเกษตรและอุตสาหกรรม และเป็นสังคมคุณภาพสูง”

๓. ตัวชี้วัดความสำเร็จตามเป้าหมายการพัฒนาของจังหวัดนครราชสีมา

๑) มูลค่าผลิตภัณฑ์มวลรวมจังหวัดของจังหวัดนครราชสีมา (Gross Provincial Product : GPP)

เพิ่มขึ้นไม่น้อยกว่าร้อยละ ๒ ของปีฐาน

๒) ประชาชนมีรายได้ต่อหัวต่อปีของจังหวัดนครราชสีมา (GPP per capital) เพิ่มขึ้นไม่น้อยกว่าร้อยละ

๒ ของปี

๓) ดัชนีความก้าวหน้าของคนจังหวัดนครราชสีมา เพิ่มขึ้นไม่น้อยกว่า ๐.๐๓๐๐ ของปีฐาน

๔. ประเด็นการพัฒนาจังหวัดนครราชสีมา

๑) ส่งเสริม พัฒนา และยกระดับด้านการเกษตรและเกษตรแปรรูปมูลค่าสูง

๒) ส่งเสริม พัฒนาโครงสร้างพื้นฐาน เพื่อยกระดับเศรษฐกิจ การท่องเที่ยวการค้า การลงทุน

อุตสาหกรรม เศรษฐกิจ BCG และเขตเศรษฐกิจพิเศษ

๓) เสริมสร้างและพัฒนาคน ชุมชน เมือง และการยกระดับการบริหารจัดการภาครัฐเพื่อสังคม

คุณภาพสูง

๔) ยกระดับการบริหารทรัพยากรธรรมชาติและสิ่งแวดล้อมให้เกิดสมดุลและยั่งยืน

๕) ยกระดับด้านความมั่นคงปลอดภัยในชีวิตและทรัพย์สินของประชาชน

## ๒. ยุทธศาสตร์ขององค์การบริหารส่วนตำบลภูหลวง

### ๒.๑ วิสัยทัศน์

"น้ำไหล ไฟสว่าง ทางสะดวก ผนวกเศรษฐกิจดี มีความรู้ทันสมัย

ก้าวไกลการบริหารจัดการบ้านเมืองได้ดียิ่ง สิ่งแวดล้อมไม่เป็นพิษ

วิถีชีวิตและประเพณีชาวพุทธ สงบสุขแดนธรรมะ"

### ๒.๒ ยุทธศาสตร์

๑. ยุทธศาสตร์การพัฒนาแหล่งน้ำ

๒. ยุทธศาสตร์การพัฒนาด้านสังคม

๓. ยุทธศาสตร์การพัฒนาโครงสร้างพื้นฐาน

๔. ยุทธศาสตร์การพัฒนาเศรษฐกิจ

๕. ยุทธศาสตร์การพัฒนาการศึกษา ศาสนา วัฒนธรรมและนันทนาการ

๕. ยุทธศาสตร์การพัฒนาสาธารณสุขและสุขภาพอนามัยของประชาชน

๖. ยุทธศาสตร์พัฒนาการเมือง การบริหารจัดการบ้านเมืองที่ดี

๗. ยุทธศาสตร์การพัฒนาเกษตรอินทรีย์

๘. ยุทธศาสตร์การพัฒนาเกษตรอินทรีย์

๙. ยุทธศาสตร์การพัฒนาทรัพยากรธรรมชาติและสิ่งแวดล้อม

๑๐. ยุทธศาสตร์การพัฒนาแหล่งท่องเที่ยว

### ๒.๓ เป้าประสงค์

๑. มีน้ำอุปโภคบริโภคและเพื่อการเกษตรอย่างเพียงพอและทั่วถึง

๒. ประชาชนมีคุณภาพชีวิตที่ดีขึ้น ได้รับสิทธิสวัสดิการครบถ้วนตามสิทธิที่พึงได้รับจากรัฐ

๓. ระบบสาธารณสุขอุปโภคขั้นพื้นฐานมีความสมบูรณ์ เพียงพอแก่ความต้องการของประชาชน

๔. ชุมชนมีความเข้มแข็ง

๕. การศึกษาขั้นพื้นฐานมีคุณภาพ อนุรักษ์ศาสนา ศิลปวัฒนธรรม จารีตประเพณี ภูมิปัญญาท้องถิ่น

๖. ประชาชนมีสุขภาพอนามัยที่แข็งแรงสมบูรณ์ ลดปริมาณการเข้ารับการรักษาพยาบาล

๗. ระบบการบริหารราชการมีประสิทธิภาพและมีความโปร่งใสตรวจสอบได้

- ๘. เกษตรกรหันมาทำการเกษตรแบบอินทรีย์เพิ่มขึ้น มีผลผลิตและรายได้เพิ่มขึ้น
- ๙. ทรัพยากร ธรรมชาติและสิ่งแวดล้อมมีความอุดมสมบูรณ์ตามธรรมชาติ ก่อให้เกิดความสมดุลต่อระบบนิเวศน์
- ๑๐. มีกิจกรรมเพื่อส่งเสริมการท่องเที่ยวและมีนักท่องเที่ยวเพิ่มมากขึ้น

## ๒.๔ ตัวชี้วัด

### ๑. ยุทธศาสตร์การพัฒนาด้านแหล่งน้ำ

#### ตัวชี้วัด

- ๑) อัตราการผลิตสินค้าและผลผลิตทางการเกษตรเพิ่มขึ้น ร้อยละ ๑๐
- ๒) จำนวนแหล่งน้ำที่ได้รับการพัฒนาและฟื้นฟูสามารถเก็บกักน้ำได้เพียงพอต่อความต้องการของเกษตรกร ร้อยละ ๑๐
- ๓) จำนวนรายงานสถานการณ์น้ำในพื้นที่ ร้อยละ ๑๐
- ๔) จำนวนปริมาณการขยายเขตประปาให้ครบทุกครัวเรือน ร้อยละ ๑๐

### ๒. ยุทธศาสตร์การพัฒนาด้านสังคม

#### ตัวชี้วัด

- ๑) ร้อยละของเด็กด้อยโอกาส ผู้สูงอายุ คนพิการ และผู้มีรายได้น้อย ที่ได้รับการดูแลจากภาครัฐ ร้อยละ ๙๐
- ๒) ร้อยละของแรงงานที่มีบริการสวัสดิการและอยู่ในข่ายครอบคลุมของแรงงานประกันสังคม ร้อยละ ๑๐
- ๓) จำนวนเรื่องร้องเรียนทุกข์ของประชาชน (เรื่องที่ได้รับการแก้ไข) ร้อยละ ๙๐
- ๔) ปัญหาเสพติดและปัญหาอาชญากรรมที่ลดลง ร้อยละ ๑๐

### ๓. ยุทธศาสตร์การพัฒนาโครงสร้างพื้นฐาน

#### ตัวชี้วัด

- ๑) จำนวนการก่อสร้างและปรับปรุงถนนทางระบายน้ำ ร้อยละ ๑๐
- ๒) จำนวนปริมาณการขยายเขตไฟฟ้าและไฟฟ้าสาธารณะให้ครบทุกครัวเรือน ร้อยละ ๑๐
- ๓) จำนวนปริมาณการขยายเขตประปาให้ครบทุกครัวเรือน ร้อยละ ๑๐
- ๔) จำนวนปริมาณการติดตั้งไฟสัญญาณจราจรเพื่อลดอุบัติเหตุ ร้อยละ ๑๐

### ๔. ยุทธศาสตร์การพัฒนาด้านเศรษฐกิจ

#### ตัวชี้วัด

- ๑) จำนวนประชาชนที่มีรายได้เพิ่มขึ้นจากการผลิตสินค้า ร้อยละ ๑๐
- ๒) จำนวนครัวเรือนและกลุ่มอาชีพที่มีทักษะในการประกอบอาชีพ ร้อยละ ๑๐
- ๓) จำนวนครัวเรือนที่เข้าร่วมโครงการเศรษฐกิจพอเพียงตามแนวพระราชดำริ ร้อยละ ๑๐

### ๕. ยุทธศาสตร์การพัฒนาด้านการศึกษา ศาสนา วัฒนธรรม และนันทนาการ

#### ตัวชี้วัด

- ๑) อัตราการศึกษาของราษฎรที่ได้รับการศึกษาขั้นพื้นฐาน(ราย) ร้อยละ ๙๐
- ๒) จำนวนสถานี่/บุคลากร/อุปกรณ์ทางการศึกษาที่มีมาตรฐาน ร้อยละ ๙๐
- ๓) อัตราการศึกษาต่อของราษฎร (ราย) ร้อยละ ๙๐

**๖. ยุทธศาสตร์การพัฒนาด้านสาธารณสุขและสุขภาพอนามัยของประชาชน  
ตัวชี้วัด**

- ๑) จำนวนชุมชนที่มีความสงบสุขพึงปรารถนาร่วมกันเพิ่มขึ้น ร้อยละ ๙๐
- ๒) จำนวนประชาชนที่ได้รับการศึกษาและศึกษาเพิ่มขึ้น ร้อยละ ๕๐
- ๓) จำนวนประชาชนผู้มีสุขภาพร่างกายและสุขภาพจิตดี ร้อยละ ๕๐

**๗. ยุทธศาสตร์การพัฒนาด้านการเมืองและ การบริหารจัดการบ้านเมืองที่ดี  
ตัวชี้วัด**

- ๑) ร้อยละของงบประมาณที่สามารถประหยัดได้ ร้อยละ ๑๐
- ๒) ระดับความสำเร็จของร้อยละเฉลี่ยในการลดรอบระยะเวลาและขั้นตอนการปฏิบัติราชการ ร้อยละ ๑๐
- ๓) ระดับความสำเร็จของการดำเนินการตามแผนปรับปรุงแก้ไขบริการ ร้อยละ ๑๐
- ๔) ร้อยละของระดับความพึงพอใจของผู้รับบริการ ร้อยละ ๘๐
- ๕) ระดับความสำเร็จของการพัฒนาระบบบริหารความรู้ในองค์กร ร้อยละ ๕๐
- ๖) การพัฒนาระบบฐานข้อมูล (Database) ขององค์การบริหารส่วนตำบล ร้อยละ ๙๐

**๘. ยุทธศาสตร์การพัฒนาด้านเกษตรอินทรีย์  
ตัวชี้วัด**

- ๑) มีจำนวนเกษตรกรที่มีความรู้ในการทำเกษตรอินทรีย์ปลอดสารพิษ ร้อยละ ๑๐
- ๒) มีจำนวนเกษตรกรที่ใช้เกษตรอินทรีย์มากขึ้น ร้อยละ ๑๐
- ๓) มีจำนวนเกษตรกรมีรายได้เพิ่มขึ้น ร้อยละ ๑๐

**๙. ยุทธศาสตร์การพัฒนาศักยภาพเกษตรกรและสิ่งแวดล้อม  
ตัวชี้วัด**

- ๑) จำนวนราษฎร องค์กร เครือข่ายที่มีส่วนร่วมในการอนุรักษ์ทรัพยากรป่าไม้ (ราย) ร้อยละ ๑๐
- ๒) ปริมาณขยะที่ลดลงและจำนวนที่ทิ้งขยะที่ถูกสุขลักษณะ ร้อยละ ๑๐
- ๓) จำนวนป่าไม้ที่เพิ่มขึ้นและปริมาณบุกรุกทำลายป่าลดลง ร้อยละ ๑๐

**๑๐. ยุทธศาสตร์การพัฒนาด้านแหล่งท่องเที่ยว  
ตัวชี้วัด**

- ๑) มีแหล่งท่องเที่ยวที่ได้รับการพัฒนาให้เป็นแหล่งท่องเที่ยวเชิงนิเวศน์ ร้อยละ ๑๐
- ๒) จำนวนนักท่องเที่ยวที่เข้ามาสู่พื้นที่ ร้อยละ ๑๐

**๒.๕ ค่าเป้าหมาย**

๑. มีน้ำเพื่อการประกอบอาชีพด้านการเกษตร อุปโภค-บริโภค อย่างเพียงพอ ร้อยละ ๕๐
๒. ทุกครัวเรือนได้รับการบริการสาธารณะ ทางด้านโครงสร้างพื้นฐานที่ดีและทั่วถึง ร้อยละ ๘๐
๓. ประชาชนมีอาชีพและรายได้พอเพียงต่อการดำรงชีพ เพิ่มขึ้นร้อยละ ๑๐
๔. ประชาชนได้รับการศึกษาขั้นพื้นฐานอย่างมีคุณภาพ และพัฒนาคุณภาพชีวิตที่ดี ทั่วถึง ร้อยละ ๑๐
๕. ประชาชนมีสุขภาพอนามัยที่ดี ทั้งทางด้านร่างกาย และจิตใจ ร้อยละ ๘๐
๖. หน่วยงานราชการมีการบริหารจัดการที่ดีตามหลักธรรมาภิบาล สามารถสนองต่อความต้องการของประชาชนในท้องถิ่นได้สะดวก รวดเร็ว ร้อยละ ๘๐
๗. ประชาชนได้รับผลผลิตทางการเกษตรที่ปลอดสารพิษ ร้อยละ ๑๐
๘. มีการบำรุงรักษาสิ่งแวดล้อม และสิ่งแวดล้อมปราศจากสิ่งแวดลอมที่เป็นพิษ ร้อยละ ๘๐
๙. มีการบำรุงรักษา และสืบสานจารีตประเพณี ภูมิปัญญาท้องถิ่น และวัฒนธรรมอันดีงามของท้องถิ่น ร้อยละ ๘๐
๑๐. มีการบริหารจัดการแหล่งท่องเที่ยวทางธรรมชาติ ร้อยละ ๑๐

## ๒.๖ กลยุทธ์

### ๑. ยุทธศาสตร์การพัฒนาด้านแหล่งน้ำ

- ๑) ขุดลอกคลอง หนองสระ และอ่างเก็บน้ำ เป็นต้น
- ๒) ก่อสร้าง ปรับปรุงซ่อมแซม ฝายกั้นน้ำ และพัฒนาแหล่งกักเก็บน้ำที่มีอยู่ในพื้นที่
- ๓) แนวทางการพัฒนา ก่อสร้างขยาย ปรับปรุงระบบประปาหมู่บ้านให้ครอบคลุมทุกครัวเรือน

### ๒. ยุทธศาสตร์การพัฒนาด้านสังคม

- ๑) จัดให้มีกิจกรรมกีฬาและนันทนาการให้แก่เยาวชนและประชาชน
- ๒) จัดให้มีการสงเคราะห์เบี้ยยังชีพ แก่คนพิการ คนชรา ผู้ป่วยเอดส์และผู้ด้อยโอกาสทางสังคม
- ๓) จัดให้มีการประชุมเวทีประชาคม หมู่บ้าน เพื่อพัฒนาและรับทราบปัญหาความต้องการ
- ๔) ส่งแนวทางการพัฒนา ส่งเสริมระบบความปลอดภัยในชีวิต ทรัพย์สินและแก้ไขปัญหา  
เสพติดและอาชญากรรม

### ๓. ยุทธศาสตร์การพัฒนาโครงสร้างพื้นฐาน

- ๑) จัดให้มีการก่อสร้างและปรับปรุงบำรุงถนน สะพาน ทางเท้า ท่อระบายน้ำได้ดีและมีมาตรฐาน
- ๒) จัดให้มีการปรับปรุงและบูรณะซ่อมแซมถนน สะพาน ทางเท้าและร่องระบายน้ำ
- ๓) จัดให้มีการก่อสร้าง ขยายเขตไฟฟ้าแรงต่ำ/ไฟฟ้าแสงสว่าง
- ๔) จัดให้มีการปรับปรุงและบูรณะซ่อมแซม ไฟฟ้า แสงสว่างในหมู่บ้าน
- ๕) จัดให้มีมาตรการป้องกันและแก้ไขปัญหาการจราจรและลดอุบัติเหตุบนท้องถนน

### ๔. ยุทธศาสตร์การพัฒนาด้านเศรษฐกิจ

- ๑) ส่งเสริมการประกอบอาชีพและการผลิตสินค้าให้มีคุณภาพและได้มาตรฐาน
- ๒) ส่งเสริมสนับสนุนการฝึกทักษะฝีมือทางด้านแรงงาน
- ๓) ส่งเสริมสนับสนุนโครงการเศรษฐกิจพอเพียงตามแนวพระราชดำริฯ

### ๕. ยุทธศาสตร์การพัฒนาด้านการศึกษา ศาสนา วัฒนธรรม และนันทนาการ

- ๑) ส่งเสริม สนับสนุนเด็ก เยาวชน และประชาชนได้รับการศึกษาที่ดี และทันสมัย
- ๒) ส่งเสริมและสนับสนุนการจัดกิจกรรมกีฬาและนันทนาการแก่เด็กนักเรียนและเยาวชน ในท้องถิ่น ได้ออกกำลังกายและฝึกฝนกีฬา ร่วมกิจกรรมนันทนาการ และกิจกรรมพัฒนาเยาวชน เพื่อพัฒนาให้เป็นผู้ที่มีคุณภาพ ทั้งด้านร่างกาย สติปัญญา จิตใจ และสังคม โดยมีความตระหนักในคุณค่าของการกีฬา นันทนาการ และปรับเปลี่ยนพฤติกรรม เด็ก เยาวชน ไปในทางที่ถูกต้อง ใช้เวลาว่างให้เป็นประโยชน์กีฬา นันทนาการ กิจกรรมเด็กและเยาวชน ให้แก่เด็กและเยาวชนประชาชนทั่วไป
- ๓) ส่งเสริมและพัฒนาการดำเนินการจัดการศึกษาขั้นพื้นฐานและปฐมวัยให้มีคุณภาพ ประสิทธิภาพ บรรลุเป้าหมาย วัตถุประสงค์ เป็นไปตามมาตรฐานที่รัฐกำหนด และตรงตามความต้องการของประชาชนในท้องถิ่น โดยมุ่งพัฒนาให้เกิดความสมดุลทั้งทางด้านปัญญา จิตใจ ร่างกาย สังคม ระดับความคิด ค่านิยม และพฤติกรรม ซึ่งเน้นวิธีการจัดการกระบวนการเรียนรู้ที่มีความหลากหลายและให้ผู้เรียนเป็นสำคัญ
- ๔) ส่งเสริมและพัฒนาบุคลากรทางการศึกษา
- ๕) ส่งเสริม และอนุรักษ์และร่วมสืบสานประเพณี วัฒนธรรม และภูมิปัญญาท้องถิ่น โดยเฉพาะกิจกรรมที่เน้นเอกลักษณ์ความเป็นไทยและท้องถิ่น

## ๖. ยุทธศาสตร์การพัฒนาด้านสาธารณสุขและสุขภาพอนามัยของประชาชน

- ๑) ส่งเสริมสนับสนุนงานด้านสาธารณสุข
- ๒) ส่งเสริมสนับสนุนให้มีการป้องกันและระงับโรคติดต่อ
- ๓) ส่งเสริมให้มีสถานพยาบาล บุคลากร และเครื่องมือในการรักษาพยาบาลที่ทันสมัย
- ๔) ส่งเสริมการรักษาสุขภาพอนามัยโดยการออกกำลังกายตามแนวทางของสาธารณสุข
- ๕) ส่งเสริมบุคลากรด้านสาธารณสุขให้มีความรู้ความสามารถ
- ๖) ส่งเสริมการรักษาความสะอาดความเป็นระเบียบเรียบร้อยของบ้านเมือง
- ๗) ส่งเสริมสวนสาธารณะประจำท้องถิ่นเพื่อการออกกำลังกาย

## ๗. ยุทธศาสตร์การพัฒนาด้านการเมืองและ การบริหารจัดการบ้านเมืองที่ดี

- ๑) จัดฝึกอบรมและศึกษาดูงานเพื่อเพิ่มประสิทธิภาพการบริหารงาน การปฏิบัติงานในด้านต่างๆ ให้แก่สมาชิกสภาท้องถิ่น ผู้นำท้องถิ่น และเจ้าหน้าที่ในองค์กรปกครองส่วนท้องถิ่น
- ๒) ประชาสัมพันธ์ และเผยแพร่ความรู้ ความเข้าใจทางการเมือง และการเลือกตั้งในทุกระดับ ตลอดจนการบริหารงานให้แก่ประชาชนในท้องถิ่นได้รับทราบ
- ๓) ส่งเสริมการใช้เครื่องมือที่ทันสมัยในการบริหาร การปฏิบัติงาน

## ๘ .ยุทธศาสตร์การพัฒนาด้านเกษตรอินทรีย์

- ๑) ส่งเสริมความรู้ให้แก่เกษตรกรทำเกษตรอินทรีย์ปลอดสารพิษ
- ๒) ส่งเสริมการจำหน่ายพืชผลการเกษตรปลอดสารพิษ

## ๙. ยุทธศาสตร์การพัฒนาทรัพยากรธรรมชาติและสิ่งแวดล้อม

- ๑) รณรงค์ให้ประชาชนลดปริมาณขยะ และการกำจัดขยะมูลฝอยให้ถูกวิธี
- ๒) จัดหาที่ทิ้งขยะและการกำจัดให้ถูกสุขลักษณะ
- ๓) ประสานงานกับหน่วยงานที่เกี่ยวข้องในการดูแลรักษาทรัพยากรธรรมชาติและสิ่งแวดล้อม
- ๔) รณรงค์ปลูกป่าไม้เพิ่มเติมทดแทน

## ๑๐. ยุทธศาสตร์การพัฒนาแหล่งท่องเที่ยว

- ๑) ปรับปรุงและส่งเสริมให้เกิดแหล่งท่องเที่ยว กิจกรรมการท่องเที่ยวเชิงอนุรักษ์เชิงเกษตร เชิงนิเวศ และเชิงอนุรักษ์

## ๒.๗ จุดยืนทางยุทธศาสตร์ (Positioning)

- ๒.๗.๑ มีการเกษตรที่เป็นฐานหลักที่สามารถรองรับวิกฤตเศรษฐกิจได้ เป็นแหล่งผลิตอาหารที่สำคัญ
- ๒.๗.๒ มีภูมิประเทศและอากาศรวมทั้งสภาวะแวดล้อมที่เหมาะสมแก่การทำเกษตร
- ๒.๗.๓ มีโครงการคมนาคมขนส่ง สามารถติดต่อได้ตลอดพื้นที่ทั้งจังหวัด มีถนนสายหลักตัดผ่าน
- ๒.๗.๔ มีวัดและสถานที่ศึกษาและปฏิบัติธรรม ที่สำคัญ เช่น วัดปอแดง มีพระเกจิอาจารย์ ที่ประชาชนทั่วไปเคารพนับถือ

อย่างแพร่หลาย

ดังนั้น ด้วยสภาพพื้นที่องค์การบริหารส่วนตำบลภูหลวงที่มีปัจจัยต่างๆ เหมาะแก่การทำเกษตร จึงกำหนดจุดยืนทางยุทธศาสตร์ (Positioning) ของตำบลภูหลวง

"น้ำไหล ไฟสว่าง ทางสะดวก ผนวกเศรษฐกิจดี มีความรู้ทันสมัย  
ก้าวไกลการบริหารจัดการบ้านเมืองได้ดียิ่ง สิ่งแวดล้อมไม่เป็นพิษ  
วิถีชีวิตและประเพณีชาวพุทธ สงบสุขแดนธรรมะ"

๒.๘ ความเชื่อมโยงของยุทธศาสตร์ในภาพรวม

ยุทธศาสตร์ขององค์การบริหารส่วนตำบลภูหลวง	ยุทธศาสตร์การพัฒนาขององค์กรปกครองส่วนท้องถิ่นในเขตจังหวัดนครราชสีมา	แผนพัฒนาภาค*/ แผนพัฒนากลุ่มจังหวัด**/แผนพัฒนาจังหวัด***	แผนพัฒนาเศรษฐกิจและสังคมแห่งชาติ ฉบับที่ ๑๓	ยุทธศาสตร์ชาติ ระยะ ๒๐ ปี
๑. ยุทธศาสตร์การพัฒนาแหล่งน้ำ	๑. ยุทธศาสตร์ด้านโครงการตามแนวพระราชดำริ ๒. ยุทธศาสตร์ด้านการพัฒนาคุณภาพชีวิต	(๑) พัฒนาภาคเกษตรไปสู่เกษตรสมัยใหม่เพื่อต่อยอดไปสู่เศรษฐกิจชีวภาพ* (๑) การพัฒนาขีดความสามารถในการแข่งขันเกษตรอุตสาหกรรมและการแปรรูป ** (๒) ส่งเสริม พัฒนาโครงสร้างพื้นฐาน เพื่อยกระดับเศรษฐกิจ การท่องเที่ยวการค้า การลงทุน อุตสาหกรรม เศรษฐกิจ BCG และเขตเศรษฐกิจพิเศษ***	หมวดหมู่ที่ ๑ ไทยเป็นประเทศชั้นนำด้านสินค้าเกษตรและเกษตรแปรรูปมูลค่าสูง หมวดหมู่ที่ ๘ ไทยมีพื้นที่และเมืองหลักของภูมิภาคที่มีความเจริญทางเศรษฐกิจทันสมัยและนำอยู่ หมวดหมู่ที่ ๑๑ ไทยสามารถลดความเสี่ยงและผลกระทบจากภัยธรรมชาติและการเปลี่ยนแปลงสภาพภูมิอากาศ	(๑) ยุทธศาสตร์ด้านความมั่นคง
๒. ยุทธศาสตร์การพัฒนาด้านสังคม	๒. ยุทธศาสตร์ด้านการพัฒนาคุณภาพชีวิต	(๖) ยกระดับคุณภาพชีวิตให้ได้มาตรฐานและแก้ปัญหาความยากจนให้กับผู้มรายได้น้อย* (๓) ยกระดับการพัฒนาคุณภาพชีวิต** (๓) เสริมสร้างและพัฒนาคน ชุมชน เมือง และการยกระดับการบริหารจัดการภาครัฐเพื่อสังคมคุณภาพสูง*** (๕) ยกระดับด้านความมั่นคงปลอดภัยในชีวิตและทรัพย์สินของประชาชน***	หมวดหมู่ที่ ๘ ไทยมีพื้นที่และเมืองหลักของภูมิภาคที่มีความเจริญทางเศรษฐกิจทันสมัยและนำอยู่ หมวดหมู่ที่ ๙ ไทยมีความยากจนข้ามรุ่นลดลงและคนไทยทุกคนมีความคุ้มครองทางสังคมที่เพียงพอ หมวดหมู่ที่ ๑๒ ไทยมีกำลังคนสมรรถนะสูง มุ่งเรียนรู้อย่างต่อเนื่อง ตอบโจทย์การพัฒนาแห่งอนาคต	(๔) ยุทธศาสตร์ด้านการสร้างโอกาสความเสมอภาคและเท่าเทียมกันทางสังคม
๓. ยุทธศาสตร์การพัฒนาโครงสร้างพื้นฐาน	๔. ยุทธศาสตร์ด้านการพัฒนาเมือง	(๔) พัฒนาเมือง เขตเศรษฐกิจพิเศษและเมืองชายแดน รวมทั้งพื้นที่ระเบียงเศรษฐกิจภาคตะวันออกเฉียงเหนือ (NeEC-Bioeconomy) ให้เป็นพื้นที่เศรษฐกิจหลักของภาค* (๒) การพัฒนาอุตสาหกรรมการท่องเที่ยวและผลิตภัณฑ์ใหม่** ๒) ส่งเสริม พัฒนาโครงสร้างพื้นฐาน เพื่อยกระดับเศรษฐกิจ การท่องเที่ยวการค้า การลงทุน อุตสาหกรรม เศรษฐกิจ BCG และเขตเศรษฐกิจพิเศษ***	หมวดหมู่ที่ ๘ ไทยมีพื้นที่และเมืองหลักของภูมิภาคที่มีความเจริญทางเศรษฐกิจทันสมัยและนำอยู่ หมวดหมู่ที่ ๑๑ ไทยสามารถลดความเสี่ยงและผลกระทบจากภัยธรรมชาติและการเปลี่ยนแปลงสภาพภูมิอากาศ	(๒) ยุทธศาสตร์ด้านการสร้างความสามารถในการแข่งขัน

ยุทธศาสตร์ ขององค์การบริหาร ส่วนตำบลภูหลวง	ยุทธศาสตร์การพัฒนา ขององค์กรปกครองส่วน ท้องถิ่นในเขตจังหวัด นครราชสีมา	แผนพัฒนาภาค*/ แผนพัฒนาภูมิภาค**/ แผนพัฒนาจังหวัด***	แผนพัฒนาเศรษฐกิจและ สังคมแห่งชาติ ฉบับที่ ๑๓	ยุทธศาสตร์ชาติ ระยะ ๒๐ ปี
๔. ยุทธศาสตร์การ พัฒนาเศรษฐกิจ	๑. ยุทธศาสตร์ด้าน โครงการตามแนว พระราชดำริ ๓. ยุทธศาสตร์ด้าน พัฒนาเศรษฐกิจ	(๑) พัฒนาภาคเกษตรไปสู่เกษตร สมัยใหม่เพื่อต่อยอดไปสู่เศรษฐกิจ ชีวภาพ* (๓) พัฒนาผลิตภัณฑ์พื้นถิ่นไปสู่ มาตรฐานสากลเพื่อสร้างเศรษฐกิจใน ชุมชน* (๒) การพัฒนาอุตสาหกรรมการ ท่องเที่ยวและผลิตภัณฑ์ใหม่** (๑) ส่งเสริม พัฒนา และยกระดับด้าน การเกษตรและเกษตรแปรรูปมูลค่า สูง***	หมวดหมายที่ ๑ เศรษฐกิจ มูลค่าสูงที่เป็นมิตรต่อ สิ่งแวดล้อม โดยมีหมวด หมาย หมวดหมายที่ ๕ ไทยเป็น ประตูการค้าการลงทุน และยุทธศาสตร์ทางโลจิสติกส์ที่สำคัญของภูมิภาค หมวดหมายที่ ๗ ไทยมี SMEs ที่เข้มแข็ง มี ศักยภาพสูง และสามารถ แข่งขันได้ หมวดหมายที่ ๑๐ ไทยมี เศรษฐกิจหมุนเวียนและ สังคมคาร์บอนต่ำ	(๒) ยุทธศาสตร์ด้าน การสร้าง ความสามารถในการ แข่งขัน
๕. ยุทธศาสตร์การ พัฒนาการศึกษา ศาสนา วัฒนธรรมและ นันทนาการ	๒. ยุทธศาสตร์ด้านการ พัฒนาคุณภาพชีวิต	(๖) ยกระดับคุณภาพชีวิตให้ได้มาตรฐาน และแก้ปัญหาความยากจนให้กับผู้มี รายได้น้อย* (๑) ยกระดับการพัฒนาคุณภาพชีวิต** (๓) เสริมสร้างและพัฒนาคน ชุมชน เมือง และการยกระดับการบริหาร จัดการภาครัฐเพื่อสังคมคุณภาพสูง***	หมวดหมายที่ ๑๒ ไทยมี กำลังคนสมรรถนะสูง มุ่ง เรียนรู้อย่างต่อเนื่อง ตอบ โจทย์การพัฒนาแห่ง อนาคต	(๓) ยุทธศาสตร์การ พัฒนา และ เสริมสร้างศักยภาพ คน
๖. ยุทธศาสตร์การ พัฒนาสาธารณสุขและ สุขภาพอนามัยของ ประชาชน	๒. ยุทธศาสตร์ด้านการ พัฒนาคุณภาพชีวิต	(๖) ยกระดับคุณภาพชีวิตให้ได้มาตรฐาน และแก้ปัญหาความยากจนให้กับผู้มี รายได้น้อย* (๑) ยกระดับการพัฒนาคุณภาพชีวิต** (๓) เสริมสร้างและพัฒนาคน ชุมชน เมือง และการยกระดับการบริหาร จัดการภาครัฐเพื่อสังคม คุณภาพสูง***	หมวดหมายที่ ๔ ไทยเป็น ศูนย์กลางทางการแพทย์ และสุขภาพมูลค่าสูง หมวดหมายที่ ๘ ไทยมีพื้นที่ และเมืองหลักของภูมิภาค ที่มีความเจริญทาง เศรษฐกิจทันสมัย และน่า อยู่	(๓) ยุทธศาสตร์การ พัฒนา และ เสริมสร้างศักยภาพ คน
๗. ยุทธศาสตร์การ พัฒนาการเมือง การ บริหารจัดการบ้านเมือง ที่ดี	๕. ยุทธศาสตร์ด้าน พัฒนาระบบบริหาร จัดการภาครัฐ	(๔) พัฒนาเมือง เขตเศรษฐกิจพิเศษและ เมืองชายแดน รวมทั้งพื้นที่ระเบียง เศรษฐกิจภาคตะวันออกเฉียงเหนือ (NeEC-Bioeconomy) ให้เป็นพื้นที่ เศรษฐกิจหลักของภาค* (๑) ยกระดับการพัฒนาคุณภาพชีวิต** (๓) เสริมสร้างและพัฒนาคน ชุมชน เมือง และการยกระดับการบริหาร จัดการภาครัฐเพื่อสังคม คุณภาพสูง***	หมวดหมายที่ ๑๓ ไทยมี ภาครัฐที่มีสมรรถนะสูง	(๖) ยุทธศาสตร์ด้าน การปรับสมดุลและ พัฒนาระบบการ บริหารจัดการ ภาครัฐ

ยุทธศาสตร์ ขององค์การบริหาร ส่วนตำบลภูหลวง	ยุทธศาสตร์การพัฒนา ขององค์กรปกครองส่วน ท้องถิ่นในเขตจังหวัด นครราชสีมา	แผนพัฒนาภาค*/ แผนพัฒนากลุ่มจังหวัด**/ แผนพัฒนาจังหวัด***	แผนพัฒนา เศรษฐกิจและ สังคมแห่งชาติ ฉบับที่ ๑๓	ยุทธศาสตร์ชาติ ระยะ ๒๐ ปี
๘. ยุทธศาสตร์การพัฒนา เกษตรอินทรีย์	๓. ยุทธศาสตร์ด้าน พัฒนาเศรษฐกิจ	(๑) พัฒนาภาคเกษตรไปสู่เกษตร สมัยใหม่เพื่อต่อยอดไปสู่เศรษฐกิจ ชีวภาพ* (๑) การพัฒนาขีดความสามารถใน การแข่งขันเกษตรอุตสาหกรรม และแปรรูป** (๑) ส่งเสริม พัฒนา และยกระดับ ด้านการเกษตรและเกษตรแปรรูป มูลค่าสูง***	หมวดหมู่ที่ ๑ ไทยเป็นประเทศ ชั้นนำด้านสินค้า เกษตรและเกษตร แปรรูปมูลค่าสูง หมวดหมู่ที่ ๑๐ ไทยมีเศรษฐกิจ หมุนเวียนและ สังคมคาร์บอนต่ำ	(๒) ยุทธศาสตร์ด้าน การสร้างความสามารถ ในการแข่งขัน
๙. ยุทธศาสตร์การพัฒนา ทรัพยากรธรรมชาติและ สิ่งแวดล้อม	๑. ยุทธศาสตร์ด้าน โครงการตามแนว พระราชดำริ ๒. ยุทธศาสตร์ด้านการ พัฒนาคุณภาพชีวิต	(๔) พัฒนาเมือง เขตเศรษฐกิจ พิเศษและเมืองชายแดน รวมทั้ง พื้นที่ระเบียงเศรษฐกิจภาค ตะวันออกเฉิยงเหนือ (NeEC- Bioeconomy) ให้เป็นพื้นที่ เศรษฐกิจหลักของภาค* (๓) ยกระดับการพัฒนาคุณภาพ ชีวิต** (๔) ยกระดับการบริหาร ทรัพยากรธรรมชาติ และ สิ่งแวดล้อมให้เกิดสมดุลและ ยั่งยืน***	หมวดหมู่ที่ ๘ ไทยมีพื้นที่และ เมืองหลักของ ภูมิภาคที่มีความ เจริญทางเศรษฐกิจ ทันสมัย และน่าอยู่ หมวดหมู่ที่ ๑๐ ไทยมีเศรษฐกิจ หมุนเวียนและ สังคมคาร์บอนต่ำ หมวดหมู่ที่ ๑๑ ไทยสามารถลด ความเสี่ยงและ ผลกระทบจากภัย ธรรมชาติและการ เปลี่ยนแปลงสภาพ ภูมิอากาศ	(๕) ยุทธศาสตร์ด้านการ สร้างการเติบโตบน คุณภาพชีวิตที่เป็นมิตร กับสิ่งแวดล้อม
๑๐. ยุทธศาสตร์การพัฒนา แหล่งท่องเที่ยว	๓. ยุทธศาสตร์ด้าน พัฒนาเศรษฐกิจ	(๕) พัฒนาแหล่งท่องเที่ยวสำคัญ และแหล่งท่องเที่ยวชุมชนให้ได้ มาตรฐาน* (๒) ยุทธศาสตร์การยกระดับ อุตสาหกรรมการท่องเที่ยว และ ผลิตภัณฑ์ใหม่ ** (๒) ส่งเสริม พัฒนาโครงสร้าง พื้นฐาน เพื่อยกระดับเศรษฐกิจ การท่องเที่ยวการค้า การลงทุน อุตสาหกรรม เศรษฐกิจ BCG และ เขตเศรษฐกิจพิเศษ***	หมวดหมู่ที่ ๒ ไทยเป็นจุดหมาย ของการท่องเที่ยว ที่เน้นคุณค่าและ ความยั่งยืน หมวดหมู่ที่ ๑๐ ไทยมีเศรษฐกิจ หมุนเวียน และ สังคมคาร์บอนต่ำ	(๕) ยุทธศาสตร์ด้านการ สร้างการเติบโตบน คุณภาพชีวิตที่เป็นมิตร กับสิ่งแวดล้อม

๓. การวิเคราะห์เพื่อพัฒนาท้องถิ่น

๓.๑ การวิเคราะห์กรอบการจัดทำยุทธศาสตร์ขององค์กรปกครองส่วนท้องถิ่น

(ใช้การวิเคราะห์ SWOT Analysis/Demand (Demand Analysis)/Global Demand และ Trend ปัจจุบัน และสถานการณ์การเปลี่ยนแปลงที่มีผลต่อการพัฒนา อย่างน้อยต้องประกอบด้วย การวิเคราะห์ศักยภาพ ด้านเศรษฐกิจ ด้านสังคม ด้านทรัพยากรธรรมชาติและสิ่งแวดล้อม) สามารถวิเคราะห์เป็นรายยุทธศาสตร์ได้ดังนี้

๑. ยุทธศาสตร์การพัฒนาแหล่งน้ำ

ปัญหา	ความต้องการ	จุดแข็ง/โอกาส	จุดอ่อน/ข้อจำกัด
๑. แหล่งน้ำเพื่อการเกษตรไม่เพียงพอและครอบคลุมพื้นที่การเกษตร ๒. แหล่งน้ำเพื่อการเกษตรต้นเงิน ๓. ขาดแคลนแหล่งกักเก็บน้ำ/ ทดน้ำเข้าพื้นที่การเกษตร ๔. ระบบประปาหมู่บ้านยังไม่ทั่วถึง ไม่เพียงพอ และไม่ถูกสุขลักษณะ	๑. ให้มีน้ำเพื่อการเกษตรอย่างเพียงพอตลอดทั้งปีและครอบคลุมพื้นที่เกษตร ๒. ขุดลอกแหล่งน้ำที่มีอยู่เดิมให้สามารถเก็บน้ำได้ ๓. ขุดคลองแหล่งกักเก็บน้ำ/ ทดน้ำเข้าพื้นที่การเกษตร ๔. การให้ความรู้เกี่ยวกับการบริหารน้ำประปา การจัดทำระบบประปาหมู่บ้านสะอาด	๑. มีอ่างเก็บน้ำขนาดใหญ่และอ่างเก็บน้ำขนาดเล็กหลายแห่ง ๒. มีแหล่งน้ำธรรมชาติ/แหล่งน้ำที่สร้างขึ้นหลายแห่งในตำบล ๓. บางหมู่บ้านมีแหล่งน้ำขนาดใหญ่เพื่อการจัดทำระบบประปาหมู่บ้าน	๑. ไม่สามารถส่งน้ำไปยังพื้นที่เกษตร ๒. เกษตรกรไม่สามารถเก็บกักน้ำและทดน้ำเข้าแปลงเกษตรได้อย่างเพียงพอและทั่วถึง ๓. เกษตรกรประสบปัญหาภัยธรรมชาติ ๔. ขาดแคลนงบประมาณในการปรับปรุงแหล่งน้ำ

๒. ยุทธศาสตร์การพัฒนาด้านสังคม

ปัญหา	ความต้องการ	จุดแข็ง/โอกาส	จุดอ่อน/ข้อจำกัด
๑. ปัญหาเยาวชนชนเสพยาเสพติด ๒. ปัญหาความปลอดภัยในชีวิตและทรัพย์สิน ๓. ปัญหาเด็กเล็กถูกทอดทิ้งให้อยู่กับผู้สูงอายุ ๔. ปัญหาการดูแลคนพิการ คนชรา ผู้ป่วยโรคเอดส์ อย่างถูกสุขลักษณะ	๑. หมู่บ้านเข้มแข็งและปลอดภัย ๒. ให้มีสนามกีฬาและอุปกรณ์กีฬาครบทุกหมู่บ้าน ๓. มีสถานที่เพื่อพักผ่อนหย่อนหรือออกกำลังกาย ๔. การส่งเสริมด้านสวัสดิการ ให้ความรู้ผู้ดูแลส่งเสริมสุขอนามัยให้แก่คนชราและผู้พิการ ผู้ป่วยเอดส์ ทั่วถึง	๑. เยาวชนมีความตื่นตัวและสนใจในการเล่นกีฬาและหมู่บ้านมีความเข้มแข็งมีส่วนร่วมในการป้องกันและไขปัญหาเสพยาเสพติด ๒. อปท.ได้รับการจัดสรรงบประมาณในการส่งเสริมระเบียบปฏิบัติตามนโยบายรัฐบาล ๓. ส่งเสริมการให้ความรู้ในการดูแลสุขภาพ อนามัยคนพิการ คนชรา ผู้ป่วยโรคเอดส์	๑. สนามกีฬา ยังไม่ได้มาตรฐาน ๒. ครอบคลุมส่วนใหญ่ยังเป็นสังคมชนบท และยากจน มีรายได้ไม่เพียงพอ ๓. ผู้สูงอายุและผู้พิการยังได้รับการดูแลไม่ทั่วถึง

### ๓. ยุทธศาสตร์การพัฒนาด้านโครงสร้างพื้นฐาน

ปัญหา	ความต้องการ	จุดแข็ง/โอกาส	จุดอ่อน/ข้อจำกัด
<p>๑. การคมนาคมในหมู่บ้านยังไม่สะดวก บางแห่งเป็นถนนดิน ถนนบางสายชำรุด</p> <p>๒. ไฟฟ้าแสงสว่างยังไม่ทั่วถึง</p> <p>๓. ขาดแคลนน้ำ เพื่อการอุปโภค-บริโภค</p>	<p>๑. เส้นทางคมนาคมทุกสายภายในหมู่บ้านต้องเป็นเส้นทางที่ได้มาตรฐาน</p> <p>๒. ขยายเขตไฟฟ้าให้ครอบคลุม</p> <p>๓. ขยายเขตไฟฟ้าแสงสว่างให้ครอบคลุมทุกหมู่บ้าน</p> <p>๔. ขยายเขตประปาหมู่บ้านให้ทั่วถึงทุกครัวเรือน</p>	<p>๑. ประชาชนประกอบอาชีพการเกษตรเป็นส่วนใหญ่ จึงเส้นทางขนถ่ายสินค้าเกษตร</p> <p>๒. หมู่บ้านส่วนใหญ่มีถนนเพื่อการสัญจรไปมาอย่างสะดวก</p> <p>๓. มีการประสานเชื่อมโยงงบประมาณจากภายนอก</p>	<p>๑. เส้นทางคมนาคม – ขนส่ง ยังไม่ได้มาตรฐาน ถนนบางสายชำรุด เมื่อถึงฤดูฝนน้ำจะท่วมขังถนน เป็นหลุมเป็นบ่อ</p> <p>๒. ครัวเรือนในหมู่บ้านตั้งอยู่ห่างไกลกัน / สร้างบ้านใหม่ทำให้การขยายเขตไฟฟ้าไม่ถึง</p> <p>๓. งบประมาณไม่เพียงพอ</p>

### ๔. ยุทธศาสตร์การพัฒนาเศรษฐกิจ

ปัญหา	ความต้องการ	จุดแข็ง/โอกาส	จุดอ่อน/ข้อจำกัด
<p>๑. ขาดแคลนเงินทุนในการประกอบอาชีพ</p> <p>๒. ราคาผลผลิตตกต่ำ หนี้สินของเกษตรกร</p> <p>๓. การว่างงาน</p> <p>๔. ต้นทุนการผลิตสูงขึ้น</p>	<p>๑. แหล่งเงินทุนดอกเบี้ยต่ำ</p> <p>๒. ประกันราคาผลผลิตให้เป็นธรรม ลดภาระหนี้สิน</p> <p>๓. ต้องการมีงานทำ</p> <p>๔. การฝึกอบรมและให้ความรู้การประกอบอาชีพ</p>	<p>๑. สภาพพื้นที่เหมาะแก่การประกอบอาชีพเกษตรกรรม</p> <p>๒. ศูนย์ถ่ายทอดเทคโนโลยีทางการเกษตร</p> <p>๓. หมู่บ้านมีแหล่งเงินทุน เพื่อกู้ยืมไปประกอบอาชีพ</p>	<p>๑. ไม่มีแหล่งเงินทุนหรือไม่เพียงพอ</p> <p>๒. ประชาชนขาดความรู้ ความเข้าใจระบบการทำงานเป็นกลุ่ม</p> <p>๓. การดำเนินการของกลุ่มอาชีพไม่ต่อเนื่องและจริงจัง</p>

### ๕. ยุทธศาสตร์พัฒนาการศึกษา ศาสนา วัฒนธรรมและนันทนาการ

ปัญหา	ความต้องการ	จุดแข็ง/โอกาส	จุดอ่อน/ข้อจำกัด
<p>๑. การส่งเสริมการศึกษาไม่ทั่วถึงขาดอุปกรณ์การเรียนการสอนที่ทันสมัย</p> <p>๒. การเผยแพร่ขยายของวัฒนธรรมตะวันตกทำให้เยาวชนลืมนิยมประเพณีวัฒนธรรมแบบไทย</p> <p>๓. ขาดสถานที่ออกกำลังกาย</p>	<p>๑. ประชาชนได้รับการศึกษาขั้นพื้นฐานอย่างทั่วถึง มีโอกาสศึกษาเล่าเรียนจนจบการศึกษาอย่างน้อยขั้นพื้นฐาน</p> <p>๒. ส่งเสริมให้เยาวชนมีส่วนร่วมในการสืบสานประเพณีวัฒนธรรมท้องถิ่น</p>	<p>๑. นโยบายเรียนฟรี ๑๒ ปี ของรัฐบาล</p> <p>๒. สื่อการเรียนการสอนทางการศึกษามีมากขึ้น</p> <p>๓. ได้รับงบประมาณจัดสรรด้านการศึกษาจากรัฐบาล</p>	<p>๑. พื้นที่ของหมู่บ้านค่อนข้างห่างไกลกันและมีพื้นที่กว้างทำให้การเดินทางไม่สะดวก</p> <p>๒. ขาดแคลนทุนการศึกษา</p> <p>๓. ประชาชนยังขาดการมีส่วนร่วมในการจัดการศึกษา</p>

๖. ยุทธศาสตร์การพัฒนาสาธารณสุขและสุขภาพอนามัยของประชาชน

ปัญหา	ความต้องการ	จุดแข็ง/โอกาส	จุดอ่อน/ข้อจำกัด
<p>๑. ปัญหาการบริการทางด้านสาธารณสุขยังไม่ทั่วถึง</p> <p>๒. ปัญหาการดูแลและเลี้ยงดูเด็กที่ถูกรังแก</p> <p>๓. ปัญหาการขาดความรู้และผู้นำเกี่ยวกับการดูแลสุขภาพอนามัยของประชาชน</p> <p>๔. ปัญหาการป้องกันและระงับโรคติดต่อ</p>	<p>๑. มีหน่วยงานและบุคลากรด้านสาธารณสุขประจำตำบลอย่างเพียงพอ</p> <p>๒. การมีส่วนร่วมในการดูแลสุขภาพภายในชุมชน</p> <p>๓. สถานที่สำหรับออกกำลังกายหรือสวนสุขภาพประจำตำบล/หมู่บ้าน</p> <p>๔. การป้องกันและระงับโรคติดต่อที่มีประสิทธิภาพ</p>	<p>๑. มีสถานที่สามารถก่อสร้างสถานีนามัยประจำตำบล</p> <p>๒. หมู่บ้านในเขตตำบลมีสถานที่เพื่อการพัฒนาเป็นสนามกีฬาหรือสวนสุขภาพประจำหมู่บ้าน</p> <p>๓. อปท. มีหน้าที่ที่ต้องทำตามพรบ.สภาทำบลและองค์การบริหารส่วนตำบล</p>	<p>๑. หน่วยงานสาธารณสุขและบุคลากรที่มีอยู่ไม่เพียงพอต่อความต้องการของประชาชน และอยู่ห่างไกลชุมชน</p> <p>๒. หมู่บ้านในเขตตำบลอยู่ห่างไกลจากสถานีนามัย ทำให้การเดินทางไม่สะดวก</p> <p>๓. ประชาชนขาดความรู้ในการดูแลสุขภาพเบื้องต้น</p>

๗. ยุทธศาสตร์การพัฒนาการเมือง การบริหารจัดการบ้านเมืองที่ดี

ปัญหา	ความต้องการ	จุดแข็ง/โอกาส	จุดอ่อน/ข้อจำกัด
<p>๑. การบริหารจัดการ</p> <p>๑.๑ การรับรู้ข้อมูลข่าวสารของประชาชนยังไม่ทั่วถึง</p> <p>๑.๒ ขาดการความรู้ ความเข้าใจ ในการมีส่วนร่วมในการบริหารจัดการท้องถิ่น</p> <p>๑.๓ การจัดสรรงบประมาณในการพัฒนาท้องถิ่นยังไม่ทั่วถึงและเพียงพอ</p>	<p>๑. รับรู้ข้อมูลข่าวสารของทางราชการอย่างทั่วถึง</p> <p>๒. ต้องการมีส่วนร่วมในการบริหารจัดการท้องถิ่น</p> <p>๓. การจัดสรรงบประมาณที่เป็นธรรมและทั่วถึง</p> <p>๔. การฝึกอบรมให้ความรู้ความเข้าใจในการมีส่วนร่วมและพัฒนาท้องถิ่น</p>	<p>๑. พรบ.ข้อมูลข่าวสารของราชการ พ.ศ. ๒๕๔๐</p> <p>๒. การปฏิรูประบอบราชการ</p> <p>๓. ประชาชนให้ความสนใจในการมีส่วนร่วมในการบริหารท้องถิ่น</p> <p>๔. การประชาสัมพันธ์การบริการของหน่วยงานของรัฐและอปท.</p>	<p>๑. งบประมาณมีไม่เพียงพอ</p> <p>๒. การเข้าช้อนในการบริหารจัดการของหน่วยงานภาครัฐ</p> <p>๓. ประชาชนขาดความรู้ความเข้าใจและความสนใจการมีส่วนร่วมในการบริหารจัดการ</p> <p>๔. การศึกษาประชาชนอยู่ในเกณฑ์ต่ำ</p> <p>๕. ขาดการประชาสัมพันธ์</p>

๘. ยุทธศาสตร์การพัฒนาเกษตรอินทรีย์

ปัญหา	ความต้องการ	จุดแข็ง/โอกาส	จุดอ่อน/ข้อจำกัด
๑. การใช้สารเคมีหรือยาปราบศัตรูพืชในการทำการเกษตร เป็นเหตุให้ดินเสื่อมสภาพและสารเคมีตกค้าง	๑. พืชผลทางการเกษตรปลอดสารพิษ ๒. ใช้ปุ๋ยอินทรีย์ชีวภาพแทนสารเคมีเพื่อลดต้นทุน ๓. สนับสนุนให้ความรู้ด้านการผลิตปุ๋ยอินทรีย์ชีวภาพ	๑. พื้นที่ส่วนใหญ่ของตำบลเป็นพื้นที่เกษตรกรรม ๒. เกษตรกรมีความสนใจเกี่ยวกับเกษตรอินทรีย์ ๓. มีการสนับสนุนจากหน่วยงานที่เกี่ยวข้อง	๑. ขาดการส่งเสริมเกี่ยวกับการเกษตรอินทรีย์อย่างต่อเนื่อง ๒. ขาดความรู้ความเข้าใจในการทำเกษตรอินทรีย์

๙. ยุทธศาสตร์การพัฒนาทรัพยากรธรรมชาติและสิ่งแวดล้อม

ปัญหา	ความต้องการ	จุดแข็ง/โอกาส	จุดอ่อน/ข้อจำกัด
๑. คุณภาพน้ำ ๒. ดินเสื่อมสภาพ ๓. ป่าไม้เสื่อมโทรม ๔. การทิ้งและกำจัดขยะ ๕. วัชพืชปกคลุมแหล่งน้ำ	๑. การดูแลรักษาความสะอาดแหล่งน้ำ ๒. การรักษาสภาพดินให้มีความสมดุลทางธรรมชาติ ๓. ป่าไม้เพิ่มขึ้นทดแทนป่าไม้ที่ถูกทำลาย ๔. มีที่ทิ้งขยะและกำจัดขยะที่ถูกต้องวิธี	๑. เป็นพื้นที่ชนบท ความหนาแน่นของประชากรน้อย ทำให้ทรัพยากรธรรมชาติและแหล่งน้ำไม่ถูกทำลายมากนัก ๒. มีการจัดตั้งป่าชุมชนตำบลภูหลวงขึ้น ทำให้ไม่มีปัญหาการบุกรุกทำลายป่า ๓. ประชาชนส่วนใหญ่ช่วยกันทำลายขยะโดยวิธีเผาทำลายที่เตาเผาขยะ	๑. ประชาชนขาดจิตสำนึกในการรักษาทรัพยากรธรรมชาติและสิ่งแวดล้อม ๒. ไม่มีระบบกำจัดขยะมูลฝอยและระบบบำบัดน้ำเสีย ๓. งบประมาณมีไม่เพียงพอ ๔. ขาดความรู้ความเข้าใจในการบริหารจัดการทรัพยากรธรรมชาติ

๑๐. ยุทธศาสตร์การพัฒนาแหล่งท่องเที่ยว

ปัญหา	ความต้องการ	จุดแข็ง/โอกาส	จุดอ่อน/ข้อจำกัด
๑. แหล่งท่องเที่ยวในพื้นที่ไม่มีการพัฒนาปรับปรุงให้สามารถดึงดูดนักท่องเที่ยวได้	๑. แหล่งท่องเที่ยวเชิงอนุรักษ์ในตำบลที่มีชื่อเสียงสามารถดึงดูดนักท่องเที่ยวมาชมได้	๑. มีสถานที่ทางธรรมชาติที่สามารถพัฒนาเป็นแหล่งท่องเที่ยวทางธรรมชาติได้	๑. ขาดการส่งเสริมปรับปรุงและพัฒนาแหล่งท่องเที่ยวอย่างจริงจังและต่อเนื่อง ๒. งบประมาณมีไม่เพียงพอ

### ๓.๒ การประเมินสถานการณ์สภาพแวดล้อมภายนอกที่เกี่ยวข้อง

ความเปลี่ยนแปลงด้านเศรษฐกิจที่จะมีผลกระทบต่อสังคม ต่อวัฒนธรรม ที่สำคัญที่สุดคือ ในประเทศไทยไม่ใช่เป็นประเทศเกษตรกรรมตามความหมายอย่างที่เคยใช้กันมา หมายความว่าคนส่วนใหญ่ไม่ได้อยู่ในภาคการเกษตร คนส่วนใหญ่ในประเทศอยู่ในภาคบริการก็อุตสาหกรรม แม้แต่ที่อยู่ในภาคการเกษตรเอง การผลิตในภาคการเกษตรไม่ใช่การผลิตแบบเก่าที่มุ่งไปสู่การผลิตเพื่อยังชีพที่เหลือขาย แต่ทั้งหมดเป็นการผลิตเชิงพาณิชย์เกือบจะเรียกได้ว่าร้อยเปอร์เซ็นต์เต็ม

เพราะฉะนั้นปัญหาที่ตามมาคือ ครั้งหนึ่งเราเคยมีประชากรส่วนใหญ่อยู่ในภาคการเกษตร เมื่อเป็นการผลิตเชิงพาณิชย์ จำเป็นที่จะต้องลงทุนกับการผลิตค่อนข้างมากขึ้น ฉะนั้นจึงมีคนที่ย้ายเสียที่นาหรือที่ดินทำกินของตัวเองมากพอสมควร เมื่อพ้นจากภาคการเกษตรแบบเก่า คนจำนวนหนึ่งก็เข้าสู่ภาคอุตสาหกรรม อีกส่วนหนึ่งก็จะอาจหันเข้าสู่การค้าระดับเล็กๆ ทั้งหลาย เพราะฉะนั้นคนส่วนใหญ่ในประเทศไทยเวลานี้ จึงเป็นคนชั้นกลาง แต่เป็นคนชั้นกลางระดับล่าง คำว่าคนชั้นกลาง หมายความว่า อาชีพ ชีวิตไปผูกพันอยู่กับตลาดมากๆ เพราะฉะนั้นคนจำนวนมากอยู่กับการค้าขายในตลาด คนชั้นกลางระดับล่างมีความไฝ่ฝันในชีวิตคล้ายๆ กับคนชั้นกลางระดับบนและระดับกลาง คือ อยากให้ลูกได้รับการศึกษา อยากมีสุขภาพดี อยากมีความมั่นคงในเรื่องของสุขภาพ ในอาชีพการเข้าถึงแหล่งเงินทุนเป็นเรื่องที่มีความสำคัญกว่าที่ผ่านมา คือเมื่อก่อนอยู่ในการผลิตภาคการเกษตรแหล่งเงินทุนที่ได้มาผูกพันกับการผลิต เช่น พ่อค้าปุ๋ยให้ยืมปุ๋ย โรงสีให้ยืมเงินไปก่อน ผูกพันกับกระบวนการผลิตทั้งระบบ แต่เมื่อกลายเป็นคนชั้นกลางที่ขายกล้วยเดี่ยว ทำผม และอื่นๆ ไม่มีเงินทุนแบบนั้น ต้องการแหล่งเงินทุนที่อยู่ในระบบดอกเบี้ยไม่แพงเกินไป ซึ่งไม่สามารถทำได้ในอาชีพลักษณะดังกล่าว ซึ่งประเทศไทยในปัจจุบันยังไม่ได้เตรียมความพร้อม หรือนโยบายรองรับสำหรับชนชั้นกลางระดับล่างที่มีจำนวนเพิ่มขึ้นมากในระดับที่รวดเร็ว

# ส่วนที่ ๓

## การนำแผนพัฒนาท้องถิ่นห้าปีไปสู่การปฏิบัติ

### ๑. ยุทธศาสตร์การพัฒนาและแผนงาน

ที่	ยุทธศาสตร์	ด้าน	แผนงาน	หน่วยงานรับผิดชอบหลัก	หน่วยงานสนับสนุน
๑	การพัฒนาแหล่งน้ำ	บริการชุมชนและสังคม	เคหะและชุมชน	กองช่าง	กองส่งเสริมการเกษตร
๒	การพัฒนาสังคม	บริการชุมชนและสังคม การดำเนินงาน	สังคมสงเคราะห์ งบกกลาง	สำนักปลัด	กองการศึกษาฯ
๓	การพัฒนาโครงสร้างพื้นฐาน	บริการชุมชนและสังคม	เคหะและชุมชน	กองช่าง	กองการศึกษาฯ กองส่งเสริมการเกษตร
๔	การพัฒนาเศรษฐกิจ	บริการชุมชนและสังคม	การเกษตร, สร้างความเข้มแข็ง	สำนักปลัด, กอง ส่งเสริมการเกษตร	กองการศึกษา, กอง ช่าง
๕	การพัฒนาการศึกษา ศาสนา วัฒนธรรมและนันทนาการ	บริการชุมชนและสังคม	การศึกษา สร้างความเข้มแข็ง	กองการศึกษาฯ	กองช่าง
๖	การพัฒนาสาธารณสุขและสุขภาพ อนามัยของประชาชน	บริการชุมชนและสังคม การดำเนินงาน	สาธารณสุข งบกกลาง	สำนักปลัด	กองช่าง, กอง การศึกษาฯ
๗	พัฒนาการเมืองและการบริหาร จัดการบ้านเมืองที่ดี	บริหารงานทั่วไป	บริหารงานทั่วไป เคหะและชุมชน สร้างความเข้มแข็ง การเกษตร	สำนักปลัด, กองคลัง, กองช่าง, กอง การศึกษาฯ, กอง ส่งเสริมการเกษตร	สำนักปลัด, กองคลัง, กองช่าง, กอง การศึกษาฯ, กอง ส่งเสริมการเกษตร
๘	พัฒนาเกษตรอินทรีย์	การเศรษฐกิจ บริการชุมชนและสังคม	การเกษตร เคหะและชุมชน	กองส่งเสริม การเกษตร, กอง ช่าง	สำนักปลัด, กองช่าง
๙	พัฒนาทรัพยากรธรรมชาติและ สิ่งแวดล้อม	การเศรษฐกิจ	การเกษตร	กองส่งเสริม การเกษตร	สำนักปลัด
๑๐	พัฒนาแหล่งท่องเที่ยว	บริการชุมชนและสังคม	เคหะและชุมชน	กองช่าง	สำนักปลัด, กอง ส่งเสริมการเกษตร

### ๒. บัญชีโครงการพัฒนาท้องถิ่น

# แบบ ผ.๐๑

รายละเอียดโครงการพัฒนา  
แผนพัฒนาท้องถิ่นห้าปี พ.ศ. ๒๕๖๖ - ๒๕๗๐  
สำหรับ องค์กรปกครองส่วนท้องถิ่นดำเนินการ

บัญชีสรุปโครงการพัฒนา  
แผนพัฒนาท้องถิ่นห้าปี (พ.ศ. ๒๕๖๖ - ๒๕๗๐)  
องค์การบริหารส่วนตำบลภูหลวง

แบบ ผ.๐๑

ยุทธศาสตร์	ปี ๒๕๖๖		ปี ๒๕๖๗		ปี ๒๕๖๘		ปี ๒๕๖๙		ปี ๒๕๗๐		รวม ๕ ปี	
	จำนวนโครงการ	งบประมาณ (บาท)	จำนวนโครงการ	งบประมาณ (บาท)	จำนวนโครงการ	งบประมาณ (บาท)	จำนวนโครงการ	งบประมาณ (บาท)	จำนวนโครงการ	งบประมาณ (บาท)	จำนวนโครงการ	งบประมาณ (บาท)
๑. ยุทธศาสตร์การพัฒนาด้านแหล่งน้ำ												
แผนงานอุตสาหกรรมและการโยธา	๔	๑,๒๐๐,๐๐๐	๖	๒,๑๒๐,๐๐๐	๕	๒,๒๖๙,๕๐๐	๑	๓๒๔,๐๐๐	๐	๐	๑๖	๕,๕๑๓,๕๐๐
<b>รวม</b>	<b>๔</b>	<b>๑,๒๐๐,๐๐๐</b>	<b>๖</b>	<b>๒,๑๒๐,๐๐๐</b>	<b>๕</b>	<b>๒,๒๖๙,๕๐๐</b>	<b>๑</b>	<b>๓๒๔,๐๐๐</b>	<b>๐</b>	<b>๐</b>	<b>๑๖</b>	<b>๕,๕๑๓,๕๐๐</b>
๒. ยุทธศาสตร์การพัฒนาด้านสังคม												
แผนงานรักษาความสงบภายใน	๕	๒๘๕,๐๐๐	๕	๒,๑๒๐,๐๐๐	๕	๒๘๐,๐๐๐	๕	๒๘๐,๐๐๐	๕	๒๘๐,๐๐๐	๒๕	๑,๔๐๕,๐๐๐
แผนงานสังคมสงเคราะห์	๐	๐	๐	๐	๐	๐	๐	๐	๒	๖๔๐,๐๐๐	๒	๖๔๐,๐๐๐
แผนงานสร้างความเข้มแข็งของชุมชน	๑	๒๐,๐๐๐	๑	๒๐,๐๐๐	๑	๒๐,๐๐๐	๑	๒๐,๐๐๐	๑	๒๐,๐๐๐	๕	๑๐๐,๐๐๐
แผนงานการศึกษา วัฒนธรรมและนันทนาการ	๑	๑๕๐,๐๐๐	๑	๑๕๐,๐๐๐	๑	๑๕๐,๐๐๐	๑	๑๕๐,๐๐๐	๑	๑๕๐,๐๐๐	๕	๗๕๐,๐๐๐
แผนงานงบบกกลาง	๓	๑๑,๑๕๑,๐๐๐	๓	๑๑,๑๕๑,๐๐๐	๓	๑๑,๑๕๑,๐๐๐	๓	๑๑,๑๕๑,๐๐๐	๓	๑๑,๑๕๑,๐๐๐	๑๕	๕๕,๗๕๕,๐๐๐
<b>รวม</b>	<b>๑๐</b>	<b>๑๑,๖๐๖,๐๐๐</b>	<b>๑๐</b>	<b>๑๑,๖๐๑,๐๐๐</b>	<b>๑๐</b>	<b>๑๑,๖๐๑,๐๐๐</b>	<b>๑๐</b>	<b>๑๑,๖๐๑,๐๐๐</b>	<b>๑๒</b>	<b>๑๒,๐๒๑,๐๐๐</b>	<b>๕๒</b>	<b>๕๘,๖๕๐,๐๐๐</b>
๓. ยุทธศาสตร์การพัฒนาด้านโครงสร้างพื้นฐาน												
แผนงานเคหะและชุมชน	๖	๙๙๑,๐๐๐	๒๗	๔,๙๖๕,๕๐๐	๘	๑,๙๑๑,๘๑๔	๔	๙๕๘,๑๒๘	๐	๐	๔๕	๘,๘๒๖,๔๔๒
แผนงานอุตสาหกรรมและการโยธา	๕๑	๑๗,๖๑๕,๓๐๐	๕๐	๑๗,๐๔๐,๒๐๐	๔๕	๑๗,๐๔๐,๘๐๐	๒๘	๑๐,๒๒๒,๑๐๐	๙	๒,๖๕๖,๔๐๐	๑๗๗	๖๔,๕๗๔,๘๐๐
แผนงานรักษาความสงบภายใน	๐	๐	๒	๕๙,๐๐๐	๐	๐	๐	๐	๐	๐	๒	๕๙,๐๐๐
<b>รวม</b>	<b>๕๗</b>	<b>๑๘,๖๗๖,๓๐๐</b>	<b>๗๙</b>	<b>๑๘,๑๒๐,๐๐๐</b>	<b>๕๓</b>	<b>๑๗,๘๖๘,๖๑๔</b>	<b>๓๒</b>	<b>๑๑,๕๖๔,๒๒๘</b>	<b>๙</b>	<b>๓,๖๕๖,๔๐๐</b>	<b>๒๒๔</b>	<b>๖๙,๖๙๖,๖๔๒</b>

ยุทธศาสตร์	ปี ๒๕๖๖		ปี ๒๕๖๗		ปี ๒๕๖๘		ปี ๒๕๖๙		ปี ๒๕๗๐		รวม ๔ ปี	
	จำนวนโครงการ	งบประมาณ (บาท)	จำนวน โครงการ	งบประมาณ (บาท)	จำนวน โครงการ	งบประมาณ (บาท)	จำนวน โครงการ	งบประมาณ (บาท)	จำนวนโครงการ	งบประมาณ (บาท)	จำนวน โครงการ	งบประมาณ (บาท)
๔. ยุทธศาสตร์ด้านเศรษฐกิจ												
แผนงานสังคมสงเคราะห์	๒	๑๐๐,๐๐๐	๒	๑๐๐,๐๐๐	๒	๑๐๐,๐๐๐	๒	๑๐๐,๐๐๐	๒	๑๐๐,๐๐๐	๑๐	๕๐๐,๐๐๐
แผนงานสร้างความเข้มแข็ง ของชุมชน	๔	๑๙๐,๐๐๐	๔	๑๘๐,๐๐๐	๔	๑๘๐,๐๐๐	๔	๑๘๐,๐๐๐	๔	๘๐,๐๐๐	๒๐	๘๑๐,๐๐๐
แผนงานการเกษตร	๑	๑๕๐,๐๐๐	๑	๑๕๐,๐๐๐	๑	๑๕๐,๐๐๐	๑	๑๕๐,๐๐๐	๑	๑๕๐,๐๐๐	๕	๗๕๐,๐๐๐
รวม	๗	๔๔๐,๐๐๐	๗	๔๓๐,๐๐๐	๗	๔๓๐,๐๐๐	๗	๔๓๐,๐๐๐	๗	๓๓๐,๐๐๐	๓๕	๒,๐๖๐,๐๐๐
๕. ยุทธศาสตร์ด้านการศึกษา วัฒนธรรมและนันทนาการ												
แผนงานการศึกษา	๖	๓,๔๘๖,๕๐๐	๖	๓,๔๖๖,๕๐๐	๕	๓,๔๖๖,๕๐๐	๕	๓,๔๖๖,๕๐๐	๕	๓,๔๖๖,๕๐๐	๒๕	๑๗,๓๓๒,๕๐๐
แผนงานอุตสาหกรรมและ การโยธา	๔	๑,๐๕๖,๐๐๐	๐	๐	๐	๐	๐	๐	๐	๐	๔	๑,๐๕๖,๐๐๐
แผนงานสร้างความเข้มแข็ง ของชุมชน	๔	๙๐,๐๐๐	๔	๙๐,๐๐๐	๔	๙๐,๐๐๐	๔	๙๐,๐๐๐	๔	๙๐,๐๐๐	๒๐	๔๕๐,๐๐๐
แผนงานการศาสนา วัฒนธรรมและนันทนาการ	๖	๔๑๕,๐๐๐	๖	๔๑๕,๐๐๐	๖	๔๑๕,๐๐๐	๖	๔๑๕,๐๐๐	๖	๔๑๕,๐๐๐	๓๐	๒,๐๗๕,๐๐๐
รวม	๒๐	๕,๐๔๗,๕๐๐	๑๖	๓,๙๙๑,๕๐๐	๑๖	๓,๙๙๑,๕๐๐	๑๖	๓,๙๙๑,๕๐๐	๑๖	๓,๙๙๑,๕๐๐	๘๕	๒๑,๐๑๓,๕๐๐
๖. ยุทธศาสตร์การพัฒนาด้าน สาธารณสุข												
แผนงานสาธารณสุข	๘	๑,๓๗๔,๐๐๐	๙	๑,๓๗๙,๐๐๐	๙	๑,๓๗๙,๐๐๐	๙	๑,๓๗๙,๐๐๐	๙	๑,๓๗๙,๐๐๐	๔๕	๖,๘๙๐,๐๐๐
แผนงานสร้างความเข้มแข็ง ของชุมชน	๒	๒๗๐,๐๐๐	๓	๓๗๐,๐๐๐	๒	๑๒๐,๐๐๐	๒	๑๒๐,๐๐๐	๒	๑๒๐,๐๐๐	๑๑	๑,๐๐๐,๐๐๐
แผนงานการศาสนา วัฒนธรรมและนันทนาการ	๑	๒๒๘,๐๐๐	๐	๐	๑	๘๐,๐๐๐	๒	๑,๕๘๐,๐๐๐	๑	๘๐,๐๐๐	๕	๑,๙๖๘,๐๐๐
แผนงานงบบกกลาง	๑	๑๐,๐๐๐	๑	๑๐,๐๐๐	๑	๑๐,๐๐๐	๒	๒๐,๐๐๐	๑	๑๐,๐๐๐	๖	๖๐,๐๐๐
รวม	๑๓	๑,๘๘๒,๐๐๐	๑๓	๑,๗๕๙,๐๐๐	๑๑	๑,๕๘๙,๐๐๐	๑๕	๓,๐๙๙,๐๐๐	๑๓	๑,๕๘๙,๐๐๐	๖๗	๙,๙๑๘,๐๐๐

ยุทธศาสตร์	ปี ๒๕๖๖		ปี ๒๕๖๗		ปี ๒๕๖๘		ปี ๒๕๖๙		ปี ๒๕๗๐		รวม ๕ ปี	
	จำนวนโครงการ	งบประมาณ (บาท)	จำนวนโครงการ	งบประมาณ (บาท)	จำนวนโครงการ	งบประมาณ (บาท)	จำนวนโครงการ	งบประมาณ (บาท)	จำนวนโครงการ	งบประมาณ (บาท)	จำนวนโครงการ	งบประมาณ (บาท)
๗. ยุทธศาสตร์การพัฒนาด้านการเมืองและการบริหารจัดการบ้านเมืองที่ดี												
แผนงานบริหารงานทั่วไป	๙	๗๗๔,๐๐๐	๙	๗๗๔,๐๐๐	๙	๗๗๔,๐๐๐	๙	๗๗๔,๐๐๐	๙	๗๗๔,๐๐๐	๔๕	๓,๘๗๐,๐๐๐
แผนรักษาความสงบภายใน	๒	๒๗๐,๐๐๐	๓	๕๒๐,๐๐๐	๒	๒๗๐,๐๐๐	๒	๙๐,๐๐๐	๒	๙๐,๐๐๐	๑๑	๑,๒๔๐,๐๐๐
แผนงานอุตสาหกรรมและการโยธา	๒	๘๒๘,๐๐๐	๑	๖๐๐,๐๐๐	๒	๖๘๐,๐๐๐	๓	๒,๑๘๐,๐๐๐	๒	๖๘๐,๐๐๐	๑๐	๔,๙๖๘,๐๐๐
แผนงานสร้างความเข้มแข็งของชุมชน	๑	๑๐,๐๐๐	๑	๑๐,๐๐๐	๑	๑๐,๐๐๐	๒	๒๐,๐๐๐	๑	๑๐,๐๐๐	๖	๖๐,๐๐๐
รวม	๑๔	๑,๘๘๒,๐๐๐	๑๔	๑,๙๐๔,๐๐๐	๑๔	๑,๗๓๘,๐๐๐	๑๖	๓,๐๖๘,๐๐๐	๑๔	๑,๕๕๔,๐๐๐	๗๒	๑๐,๑๕๘,๐๐๐
๘. ยุทธศาสตร์การพัฒนาด้านเกษตรอินทรีย์												
แผนงานอุตสาหกรรมและการโยธา	๒	๘๒๐,๐๐๐	๐	๐	๐	๐	๐	๐	๐	๐	๒	๘๒๐,๐๐๐
แผนงานการเกษตร	๖	๓๕๐,๐๐๐	๖	๓๓๐,๐๐๐	๖	๓๓๐,๐๐๐	๖	๓๓๐,๐๐๐	๕	๓๐๐,๐๐๐	๒๙	๑,๗๐๐,๐๐๐
รวม	๘	๑,๑๗๐,๐๐๐	๖	๓๓๐,๐๐๐	๖	๓๓๐,๐๐๐	๖	๓๓๐,๐๐๐	๕	๓๐๐,๐๐๐	๓๑	๒,๕๒๐,๐๐๐
๙. ยุทธศาสตร์การพัฒนาด้านทรัพยากรธรรมชาติและสิ่งแวดล้อม												
แผนงานอุตสาหกรรมและการโยธา					๑	๑,๐๙๘,๐๐๐					๑	๑,๐๙๘,๐๐๐
แผนงานการเกษตร	๖	๓๕๐,๐๐๐	๖	๓๓๐,๐๐๐	๖	๓๓๐,๐๐๐	๖	๓๓๐,๐๐๐	๖	๓๓๐,๐๐๐	๓๐	๑,๖๓๐,๐๐๐
รวม	๖	๓๕๐,๐๐๐	๖	๓๓๐,๐๐๐	๗	๑,๔๒๘,๐๐๐	๖	๓๓๐,๐๐๐	๖	๓๓๐,๐๐๐	๓๑	๒,๗๖๘,๐๐๐
๑๐. ยุทธศาสตร์การพัฒนาด้านแหล่งท่องเที่ยว												
แผนงานสร้างความเข้มแข็งของชุมชน	๑	๒๐,๐๐๐	๑	๒๐,๐๐๐	๒	๑๒๐,๐๐๐	๒	๑๒๐,๐๐๐	๑	๑๐๐,๐๐๐	๗	๓๘๐,๐๐๐
รวม	๑	๒๐,๐๐๐	๑	๒๐,๐๐๐	๒	๑๒๐,๐๐๐	๒	๑๒๐,๐๐๐	๑	๑๐๐,๐๐๐	๗	๓๘๐,๐๐๐
<b>รวมสุทธิ ผ ๐๑</b>	๑๓๘	๔๒,๘๐๒,๘๐๐	๑๕๐	๔๑,๑๐๙,๕๐๐	๑๒๙	๔๑,๐๖๕,๗๑๔	๑๐๕	๓๓,๒๒๗,๗๒๘	๗๙	๒๓,๗๖๔,๙๐๐	๖๐๑	๑๘๑,๙๕๐,๖๔๒

บัญชีสรุปโครงการพัฒนา ที่นำมาจากแผนพัฒนาหมู่บ้านและแผนชุมชน  
องค์การบริหารส่วนตำบลภูหลวง

แบบ ผ.๐๑/๑

ยุทธศาสตร์	ปี ๒๕๖๖		ปี ๒๕๖๗		ปี ๒๕๖๘		ปี ๒๕๖๙		ปี ๒๕๗๐		รวม ๕ ปี	
	จำนวนโครงการ	งบประมาณ (บาท)	จำนวนโครงการ	งบประมาณ (บาท)	จำนวนโครงการ	งบประมาณ (บาท)	จำนวนโครงการ	งบประมาณ (บาท)	จำนวนโครงการ	งบประมาณ (บาท)	จำนวนโครงการ	งบประมาณ (บาท)
โครงการพัฒนาที่นำมาจาก แผนพัฒนาหมู่บ้านและแผนพัฒนา ชุมชน	๓๕	๗,๖๕๗,๕๐๐	๓๐	๘,๗๗๙,๕๐๐	๕๐	๗,๔๔๓,๗๑๔	๒๙	๙,๙๐๒,๙๑๔	๑๒	๒,๕๓๙,๔๐๐	๑๕๖	๓๖,๓๒๓,๐๒๘
รวมทั้งสิ้น	๓๕	๗,๖๕๗,๕๐๐	๓๐	๘,๗๗๙,๕๐๐	๕๐	๗,๔๔๓,๗๑๔	๒๙	๙,๙๐๒,๙๑๔	๑๒	๒,๕๓๙,๔๐๐	๑๕๖	๓๖,๓๒๓,๐๒๘

บัญชีโครงการพัฒนาท้องถิ่น

แบบ ผ.๐๒

รายละเอียดโครงการพัฒนา  
แผนพัฒนาท้องถิ่นห้าปี (พ.ศ. ๒๕๖๖ – ๒๕๗๐)  
องค์การบริหารส่วนตำบลภูหลวง

ก. ยุทธศาสตร์ชาติ ๒๐ ปี  
ข. แผนพัฒนาเศรษฐกิจฯ ฉบับที่ ๑๓  
ค. Sustainable Development Goals: SDGs

ง. ยุทธศาสตร์จังหวัด

จ. ยุทธศาสตร์การพัฒนาขององค์กรปกครองส่วนท้องถิ่นในเขตจังหวัด  
๑. ยุทธศาสตร์

๑.๑ กลยุทธ์

ยุทธศาสตร์ที่ ๑  
หมวดหมู่ที่ ๑

ด้านความมั่นคง  
ไทยเป็นประเทศชั้นนำด้านสินค้าเกษตรและเกษตรแปรรูปมูลค่าสูง

ยุทธศาสตร์ที่ ๕  
ยุทธศาสตร์ที่ ๑  
ยุทธศาสตร์ที่ ๑

ยกระดับบริหารจัดการทรัพยากรธรรมชาติและสิ่งแวดล้อมให้เกิดสมดุลและยั่งยืน  
ยุทธศาสตร์โครงการตามแนวทางพระราชดำริ  
การพัฒนาด้านแหล่งน้ำ  
๑) ขุดลอกคลอง หนองสระ และอ่างเก็บน้ำ,  
๒) ก่อสร้าง ปรับปรุงซ่อมแซม ฝายกั้นน้ำ และพัฒนาแหล่งกักเก็บน้ำที่มีอยู่ในพื้นที่,  
๓) แนวทางการพัฒนา ก่อสร้างขยาย ปรับปรุงระบบประปาหมู่บ้านให้ครอบคลุมทุกครัวเรือน  
ก่อสร้าง

(๑) แผนงาน อุตสาหกรรมและการโยธา งาน

ที่	โครงการ	วัตถุประสงค์	เป้าหมาย (ผลผลิตของโครงการ)	งบประมาณ					ตัวชี้วัด (KPI)	ผลลัพธ์ที่คาดว่าจะ ได้รับ	หน่วยงานที่ รับผิดชอบ
				๒๕๖๖ (บาท)	๒๕๖๗ (บาท)	๒๕๖๘ (บาท)	๒๕๖๙ (บาท)	๒๕๗๐ (บาท)			
๑	เพิ่ม คัน กั้น น้ำ คอนกรีตเสริม เหล็กหน้าฝายน้ำ ล้นคลองห้วยน้ำ แสง หมู่ที่ ๕	เพื่อให้ประชาชนได้ มีแหล่งเก็บน้ำเพื่อ การเกษตรอย่าง เพียงพอ	เพิ่มคันกั้นน้ำคอนกรีตเสริมเหล็กหน้าฝาย น้ำล้น ขนาดคันฝายกว้าง ๔.๐๐ เมตร ยาว ๑๐.๐๐ เมตร สูง ๐.๔๐ ม. พิกัดจุดที่ตั้ง โครงการ Lat. ๑๔.๕๘๓๗๗๗ Long. ๑๐๑.๙๗๗๘๗๘	๕๐,๐๐๐	-	-	-	-	<b>เชิงปริมาณ</b> -เกษตรกรหมู่ที่ ๕ ไม่น้อยกว่าร้อยละ ๖๐ มีน้ำใช้ตลอดทั้งปี <b>เชิงคุณภาพ</b> -เกษตรกรมีน้ำใช้อย่างเพียงพอสำหรับ ทำการเกษตร	ประชาชนมีแหล่ง กักเก็บน้ำเพิ่มขึ้น และมีน้ำใช้เพื่อ การเกษตรอย่าง เพียงพอ	กองช่าง อบต.ภูหลวง
๒	ขุด ลอก คลอง ขุดลอกหน้าฝาย ประชาอาสา บ้านหลุมเงิน หมู่ ที่ ๕	เพื่อให้ประชาชนได้ มีแหล่งเก็บน้ำเพื่อ การเกษตรอย่าง เพียงพอ	ขุดลอกคลองขุดลอกหน้าฝายประชาอาสา ขนาดปากคลองกว้าง ๑๕.๐๐ เมตร ยาว ๒๕๐ เมตร ลึก ๒.๕๐ เมตร ขุดลึกเพิ่ม เฉลี่ย ๑.๐๐ เมตร พิกัดจุดเริ่มต้น Lat. ๑๔.๕๙๐๗๓๓๑ Long. ๑๐๑.๙๑๗๘๘๘๔ พิกัดจุดสิ้นสุด Lat. ๑๔.๕๘๘๗๔ Long. ๑๐๑.๙๑๗๔๓๒	๑๕๐,๐๐๐	-	-	-	-	<b>เชิงปริมาณ</b> -เกษตรกรหมู่ที่ ๕ ไม่น้อยกว่าร้อยละ ๖๐ มีน้ำใช้ตลอดทั้งปี <b>เชิงคุณภาพ</b> -เกษตรกรมีน้ำใช้อย่างเพียงพอสำหรับ ทำการเกษตร	ประชาชนมีแหล่ง กักเก็บน้ำเพิ่มขึ้น และมีน้ำใช้เพื่อ การเกษตรอย่าง เพียงพอ	กองช่าง อบต.ภูหลวง

ที่	โครงการ	วัตถุประสงค์	เป้าหมาย (ผลผลิตของโครงการ)	งบประมาณ					ตัวชี้วัด (KPI)	ผลลัพธ์ที่คาดว่าจะได้รับ	หน่วยงานที่รับผิดชอบ
				๒๕๖๖ (บาท)	๒๕๖๗ (บาท)	๒๕๖๘ (บาท)	๒๕๖๙ (บาท)	๒๕๗๐ (บาท)			
๓	ก่อสร้างเหมืองดาดคอนกรีตจากบ้านหลุมหิน-นายนสุภาพ หอกกิ่งบ้านหลุมหิน หมู่ที่ ๖	เพื่อส่งน้ำไปใช้ในการเกษตร	ก่อสร้างเหมืองดาดคอนกรีต ปากเหมืองกว้าง ๑.๐๐ เมตร ลึก ๐.๗๐ เมตร ยาว ๗๑๕ เมตร พิกัดจุดเริ่มต้น lat. ๑๔.๕๙๖๓๐๖ Long. ๑๐๒.๐๐๔๘๗๕ พิกัดจุดสิ้นสุด lat. ๑๔.๖๐๐๘๔๑ Long. ๑๐๒.๐๐๘๔๙๑	๕๗๐,๐๐๐ (ปรับปรุง ฉ.๑)	-	-	-	-	<b>เชิงปริมาณ</b> -สามารถส่งน้ำเข้าพื้นที่การเกษตรได้ไม่น้อยกว่าร้อยละ ๖๐ ของพื้นที่การเกษตร <b>เชิงคุณภาพ</b> -พื้นที่การเกษตรมีน้ำใช้อย่างทั่วถึง	เกษตรกรสามารถใช้น้ำทำการเกษตรได้โดยสะดวก	กองช่าง อบต.ภูหลวง
๔	ก่อสร้างเหมืองดาดคอนกรีตจากร้านบัวถึงบ้านหลุมหิน หมู่ที่ ๖	เพื่อส่งน้ำไปใช้ในการเกษตร	ก่อสร้างเหมืองดาดคอนกรีต ปากเหมืองกว้าง ๑.๐๐ เมตร ลึก ๐.๗๐ เมตร ยาว ๗๑๕ เมตร พิกัดจุดเริ่มต้น lat. ๑๔.๕๘๘๑๖๑ Long. ๑๐๑.๙๙๗๖๓๖ พิกัดจุดสิ้นสุด lat. ๑๔.๕๙๑๘๑๙ Long. ๑๐๒.๐๐๐๗๙๗	๔๓๐,๐๐๐ (ปรับปรุง ฉ.๑)	-	-	-	-	<b>เชิงปริมาณ</b> -สามารถส่งน้ำเข้าพื้นที่การเกษตรได้ไม่น้อยกว่าร้อยละ ๖๐ ของพื้นที่การเกษตร <b>เชิงคุณภาพ</b> -พื้นที่การเกษตรมีน้ำใช้อย่างทั่วถึง	เกษตรกรสามารถใช้น้ำทำการเกษตรได้โดยสะดวก	กองช่าง อบต.ภูหลวง

ที่	โครงการ	วัตถุประสงค์	เป้าหมาย (ผลผลิตของโครงการ)	งบประมาณ					ตัวชี้วัด (KPI)	ผลลัพธ์ที่คาดว่าจะได้รับ	หน่วยงาน ที่ รับผิดชอบ
				๒๕๖๖ (บาท)	๒๕๖๗ (บาท)	๒๕๖๘ (บาท)	๒๕๖๙ (บาท)	๒๕๗๐ (บาท)			
๕	ก่อสร้างเหมือง ดาดคอนกรีต (บริเวณสามแยก ถึง ปร ะ ปา หมู่บ้าน) บ้าน หลุมเงิน หมู่ที่ ๕	เพื่อให้น้ำสามารถ ไหลได้สะดวก	ก่อสร้างเหมืองดาดคอนกรีต ขนาดกว้าง ๑.๐๐ เมตร ลึก ๐.๕๐ เมตร ยาว ๗๐๐ เมตร พิกัด Lat.๑๔.๕๗๕๗๗๖ Long.๑๐๑.๙๘๒๗๑๒	-	๒๕๐,๐๐๐	-	-	-	<b>เชิงปริมาณ</b> -เกษตรกรที่มีพื้นที่หมู่ที่ ๕ ไม่น้อย กว่าร้อยละ ๖๐ได้น้ำโดยสะดวก <b>เชิงคุณภาพ</b> -เกษตรกรมีน้ำใช้อย่างเพียงพอ สำหรับการเกษตร	ประชาชนสามารถใช้น้ำ ทำการเกษตรได้ โดยสะดวก	กองช่าง อบต.ภูหลวง
๖	ติดตั้งเสา คอนกรีต ป้าย บอกระดับระยะ ความจุของแหล่ง น้ำ จำนวน ๗ แห่ง	เพื่อให้วัดระดับน้ำ ตามแหล่งน้ำที่ใช้ ในการอุปโภค บริโภคของหมู่บ้าน	ตั้งเสาคอนกรีต ป้ายบอกระดับระยะ ความจุของแหล่งน้ำ จุดที่ ๑ (สระประปา) บ้านหนองหว้า หมู่ที่ ๘ พิกัด Lat.๑๔.๕๗๕๗๗๖ Long.๑๐๑.๙๘๒๗๑๒ จุดที่ ๒ (สระบ้าน หนองกก) บ้านหนองกก หมู่ที่ ๗ พิกัด Lat.๑๔.๕๗๕๗๗๖ Long.๑๐๑.๙๘๒๗๑๒ จุดที่ ๓ (อ่างเก็บ น้ำซับหมาก) บ้านหนองกก หมู่ที่ ๗ พิกัด Lat.๑๔.๕๗๕๗๗๖ Long.๑๐๑.๙๘๒๗๑๒ จุดที่ ๔ (อ่างเก็บ น้ำบ้านหลุมเงิน) บ้านหลุมเงิน หมู่ที่ ๕ พิกัด Lat.๑๔.๕๗๕๗๗๖ Long.๑๐๑.๙๘๒๗๑๒ จุดที่ ๕ (อ่างเก็บน้ำบ้านห้วยแก้ว) บ้าน ห้วยแก้ว หมู่ที่ ๙ พิกัด Lat.๑๔.๕๗๕๗๗๖ Long.๑๐๑.๙๘๒๗๑๒จุดที่ ๖ (สระวัด หนองนกเขียน) บ้านหนองนกเขียน หมู่ที่ ๑๐ พิกัด Lat.๑๔.๕๗๕๗๗๖ Long.๑๐๑.๙๘๒๗๑๒จุดที่ ๗ (สระหนอง กระทุ่ม) บ้านหนองกระทุ่ม หมู่ที่๓ พิกัด Lat.๑๔.๕๗๕๗๗๖ Long.๑๐๑.๙๘๒๗๑๒	-	๓๕๐,๐๐๐	-	-	-	<b>เชิงปริมาณ</b> -มีที่วัดระดับน้ำที่สำคัญของหมู่บ้าน จำนวน ๕ แห่ง	สามารถทราบระดับน้ำ เพื่อการบริหารจัดการ น้ำในการอุปโภค- บริโภค อย่างเพียงพอ และทั่วถึง	กองช่าง อบต.ภูหลวง

ที่	โครงการ	วัตถุประสงค์	เป้าหมาย (ผลผลิตของโครงการ)	งบประมาณ					ตัวชี้วัด (KPI)	ผลลัพธ์ที่คาดว่าจะได้รับ	หน่วยงานที่รับผิดชอบ
				๒๕๖๖ (บาท)	๒๕๖๗ (บาท)	๒๕๖๘ (บาท)	๒๕๖๙ (บาท)	๒๕๗๐ (บาท)			
๗	ก่อสร้างเหมืองดาดคอนกรีต บ้านหลุมหิน หมู่ที่ ๖	เพื่อให้น้ำสามารถไหลได้สะดวก	ก่อสร้างเหมืองดาดคอนกรีต กว้าง ๑.๐๐ เมตร ลึก ๐.๗๐ เมตร ยาว ๑,๐๐๐.๐๐ เมตร พิกัด Lat.๑๔.๕๗๕๗๗๖ Long.๑๐๑.๙๘๒๗๑๒	-	๔๐๐,๐๐๐	-	-	-	<b>เชิงปริมาณ</b> -เกษตรกรที่มีพื้นที่หมู่ที่ ๖ ไม่น้อยกว่าร้อยละ ๖๐ ได้ใช้น้ำโดยสะดวก <b>เชิงคุณภาพ</b> -เกษตรกรมีน้ำใช้อย่างเพียงพอสำหรับการเกษตร	เกษตรกรสามารถใช้น้ำทำการเกษตรได้โดยสะดวก	กองช่าง อบต.ภูหลวง
๘	ก่อสร้างเหมืองดาดคอนกรีต จากบุด้าง ถึงบ้านนางน้ำทิพย์คอนแลนต์ บ้านโปแดง หมู่ที่ ๔	เพื่อส่งน้ำไปใช้ในการเกษตร	ก่อสร้างเหมืองดาดคอนกรีต ปากเหมือง กว้าง ๑.๐๐ เมตร ลึก ๐.๕๐ เมตร ยาว ๔๗๐ เมตร พิกัดจุดเริ่มต้น lat. ๑๔.๖๐๔๔๑๙ Long. ๑๐๒.๐๑๒๗๕๘ พิกัดจุดสิ้นสุด lat. ๑๔.๖๐๘๐๒๘ Long. ๑๐๒.๐๑๓๖๑๔	-	๓๕๐,๐๐๐ (ปรับปรุง ๑.๑)	-	-	-	<b>เชิงปริมาณ</b> -สามารถส่งน้ำเข้าพื้นที่การเกษตรได้ไม่น้อยกว่าร้อยละ ๖๐ ของพื้นที่การเกษตร <b>เชิงคุณภาพ</b> -พื้นที่การเกษตรมีน้ำใช้อย่างทั่วถึง	เกษตรกรสามารถใช้น้ำทำการเกษตรได้โดยสะดวก	กองช่าง อบต.ภูหลวง
๙	ปรับปรุงถมดินเสริมระดับคันสระเก็บน้ำพร้อมลงหินคลุก บ้านหนองกระทุ่ม หมู่ที่ ๓	เพื่อเพิ่มแหล่งกักเก็บน้ำให้เพียงพอต่อความต้องการใช้น้ำอุปโภค-บริโภคตลอดปี	ปรับปรุงคันสระ กว้าง ๔.๐๐ เมตร ยาว ๔๓๐ เมตร ลงดินถม หนาเฉลี่ย ๑.๐๐ เมตร ลงหินคลุกผิวทาง หนา ๐.๑๕ หรือมีพื้นที่ก่อสร้างรวมไม่น้อยกว่า ๑,๔๒๐ ตร.ม. พิกัดจุดเริ่มต้น lat. ๑๔.๕๗๗๓๑๘ Long. ๑๐๑.๙๓๒๓๒๒ พิกัดจุดสิ้นสุด lat. ๑๔.๕๗๗๓๑๘ Long. ๑๐๑.๙๓๒๓๒๒	-	๘๐๐,๐๐๐ (ปรับปรุง ๑.๑)	-	-	-	<b>เชิงปริมาณ</b> -ประชาชนหมู่ที่ ๓ ไม่น้อยกว่าร้อยละ ๖๐ มีน้ำใช้ตลอดทั้งปี <b>เชิงคุณภาพ</b> -ประชาชนและเกษตรกรมีน้ำใช้อย่างเพียงพอสำหรับการอุปโภคบริโภค	ประชาชนมีแหล่งกักเก็บน้ำและมีน้ำใช้เพียงพอตลอดปี	กองช่าง อบต.ภูหลวง

ที่	โครงการ	วัตถุประสงค์	เป้าหมาย (ผลผลิตของโครงการ)	งบประมาณ					ตัวชี้วัด (KPI)	ผลลัพธ์ที่คาดว่าจะได้รับ	หน่วยงาน ที่ รับผิดชอบ
				๒๕๖๖ (บาท)	๒๕๖๗ (บาท)	๒๕๖๘ (บาท)	๒๕๖๙ (บาท)	๒๕๗๐ (บาท)			
๑๐	ขุดลอกเหมือง บ้านหนองหัว หมูที่ ๘	เพื่อให้ประชาชนมี น้ำเพื่อการเกษตร อย่างเพียงพอ	ขุดลอกเหมือง ขนาดกว้าง ๑.๕๐ เมตร (กว้างเดิม) ลึกเดิมเฉลี่ย ๐.๕๐ เมตร ขุด ลึกเฉลี่ย ๑.๐๐ เมตร (ขุดลึกเพิ่มอีก) ยาว ๑,๑๘๕.๐๐ เมตร หรือมีปริมาตรดินขุดไม่ น้อยกว่า ๑๗๗๗.๕๐ ลบ.ม. <b>พิกัด</b> <b>จุดเริ่มต้น</b> Lat.๑๔.๕๗๕๗๗๖ Long.๑๐๑.๙๘๒๗๑๒ <b>พิกัดจุดสิ้นสุด</b> Lat.๑๔.๕๗๕๗๗๖ Long.๑๐๑.๙๘๒๗๑๒	-	-	๗๒,๐๐๐	-		<b>เชิงปริมาณ</b> -เกษตรกรหมู่ที่ ๘ ไม่น้อยกว่าร้อยละ ๖๐ มีน้ำใช้ตลอดทั้งปี <b>เชิงคุณภาพ</b> -เกษตรกรมีน้ำใช้อย่างเพียงพอ สำหรับการเกษตร	ประชาชนมีแหล่งกักเก็บน้ำ เพิ่มขึ้น และมีน้ำใช้เพื่อ การเกษตรอย่างเพียงพอ	กองช่าง อบต.ภูหลวง
๑๑	ขุดลอกคลอง บ้านหนองกก หมู่ที่ ๗ (หน้า ฝายน้ำล้น)	เพื่อให้ประชาชนได้ มีแหล่งเก็บน้ำเพื่อ การเกษตรอย่าง เพียงพอ	ขุดลอกคลอง ขนาดกว้าง ๗ เมตร ยาว ๓๐๐ เมตร ลึก ๓.๕ เมตร <b>พิกัดจุดเริ่มต้น</b> Lat.๑๔.๕๗๕๗๗๖ Long.๑๐๑.๙๘๒๗๑๒ <b>พิกัดจุดสิ้นสุด</b> Lat.๑๔.๕๗๕๗๗๖ Long.๑๐๑.๙๘๒๗๑๒	-	-	-	๓๒๔,๐๐๐	-	<b>เชิงปริมาณ</b> -เกษตรกรหมู่ที่ ๗ ไม่น้อยกว่าร้อยละ ๖๐ มีน้ำใช้ตลอดทั้งปี <b>เชิงคุณภาพ</b> -เกษตรกรมีน้ำใช้อย่างเพียงพอ สำหรับการเกษตร	ประชาชนมีแหล่งกักเก็บน้ำ และมีน้ำใช้เพียงพอตลอดปี	กองช่าง อบต.ภูหลวง

ที่	โครงการ	วัตถุประสงค์	เป้าหมาย (ผลผลิตของโครงการ)	งบประมาณ					ตัวชี้วัด (KPI)	ผลลัพธ์ที่คาดว่าจะได้รับ	หน่วยงาน ที่ รับผิดชอบ
				๒๕๖๖ (บาท)	๒๕๖๗ (บาท)	๒๕๖๘ (บาท)	๒๕๖๙ (บาท)	๒๕๗๐ (บาท)			
๑๒	ขุดลอกคลองส่งน้ำ สายขมจีน บ้าน ปอ แดง หมู่ที่ ๔	เพื่อให้ประชาชนได้มีแหล่งเก็บน้ำเพื่อการเกษตรอย่างเพียงพอ	ขุดลอกคลองส่งน้ำสายขมจีน ขนาดปากคลองกว้าง ๑๐.๐๐ เมตร ยาว ๑,๗๐๐ เมตร ลึกเฉลี่ย ๒.๐๐ เมตร หรือมีปริมาตรดินขุดไม่น้อยกว่า ๑๓,๖๐๐ ลบ.ม. พร้อมปรับเกลี่ยคันดินเรียบร้อยพิกัดจุดเริ่มต้น Lat. ๑๔.๖๐๙๖๗๖ Long. ๑๐๒.๐๐๕๔๔๑ พิกัดจุดสิ้นสุด Lat. ๑๔.๖๑๔๒๙๓ Long. ๑๐๑.๙๙๑๘๐๕	-	-	๖๘๐,๐๐๐ (ฉ.๒)	-	-	<b>เชิงปริมาณ</b> -เกษตรกรหมู่ที่ ๔ ไม่น้อยกว่าร้อยละ ๖๐ มีน้ำใช้ตลอดทั้งปี <b>เชิงคุณภาพ</b> -เกษตรกรมีน้ำใช้อย่างเพียงพอสำหรับการเกษตร	ประชาชนมีแหล่งกักเก็บน้ำเพิ่มขึ้นและมีน้ำใช้เพื่อการเกษตรอย่างเพียงพอ	กองช่าง อบต.ภูหลวง
๑๓	ก่อสร้างเหมืองดาดคอนกรีตจากอ่างเก็บน้ำบ้านหลุมเงิน – ถนนสาย ๓๐๔ บ้านหลุมเงิน หมู่ที่ ๕	เพื่อส่งน้ำไปใช้ในการเกษตร	ก่อสร้างเหมืองดาดคอนกรีต ปากเหมืองกว้าง ๑.๐๐ เมตร ลึกเฉลี่ย ๐.๕๐ เมตร ยาว ๘๓๕ เมตร พิกัดจุดเริ่มต้น Lat. ๑๔.๕๘๓๐๓๘ Long. ๑๐๑.๙๘๓๒๕๑ พิกัดจุดสิ้นสุด Lat. ๑๔.๕๘๒๗๕๒ Long. ๑๐๒.๙๙๐๘๕๙	-	-	๔๑๗,๕๐๐ (ฉ.๒)	-	-	<b>เชิงปริมาณ</b> -สามารถส่งน้ำเข้าพื้นที่การเกษตรได้ไม่น้อยกว่าร้อยละ ๖๐ ของพื้นที่การเกษตร <b>เชิงคุณภาพ</b> -พื้นที่การเกษตรมีน้ำใช้อย่างทั่วถึง	เกษตรกร สามารถใช้น้ำทำการเกษตรได้ โดยสะดวก	กองช่าง อบต.ภูหลวง
๑๔	เสริมสันฝายเก็บน้ำ ฝายชุมแสง บ้านหลุมเงิน หมู่ที่ ๕	เพื่อให้ประชาชนได้มีแหล่งเก็บน้ำเพื่อการเกษตรอย่างเพียงพอ	เสริมสันฝายคอนกรีตเสริมเหล็ก กว้าง ๔.๐๐ เมตร ยาว ๘ เมตร สูง ๐.๘๐ เมตร พิกัด Lat. ๑๔.๕๘๓๗๘๓ Long. ๑๐๑.๙๗๗๖๖๕	-	-	๕๐๐,๐๐๐ (ฉ.๒)	-	-	<b>เชิงปริมาณ</b> -เกษตรกรหมู่ที่ ๕ ไม่น้อยกว่าร้อยละ ๖๐ มีน้ำใช้ตลอดทั้งปี <b>เชิงคุณภาพ</b> -เกษตรกรมีน้ำใช้อย่างเพียงพอสำหรับการเกษตร	ประชาชนมีแหล่งกักเก็บน้ำเพิ่มขึ้นและมีน้ำใช้เพื่อการเกษตรอย่างเพียงพอ	กองช่าง อบต.ภูหลวง

ที่	โครงการ	วัตถุประสงค์	เป้าหมาย (ผลผลิตของโครงการ)	งบประมาณ					ตัวชี้วัด (KPI)	ผลลัพธ์ที่คาดว่าจะ ได้รับ	หน่วยงาน ที่ รับผิดชอบ
				๒๕๖๖ (บาท)	๒๕๖๗ (บาท)	๒๕๖๘ (บาท)	๒๕๖๙ (บาท)	๒๕๗๐ (บาท)			
๑๕	ชุดลอกคลอง หินตาด (ต่อจาก โครงการเดิม) บ้านหนอง กระทุ่ม หมู่ที่ ๓	เพื่อให้ประชาชนได้ มีแหล่งเก็บน้ำเพื่อ การเกษตรอย่าง เพียงพอ	ชุดลอกคลองหินตาด (ต่อจาก โครงการเดิม) <b>ช่วงที่ ๑</b> ขนาดปากคลอง กว้างเฉลี่ย ๑๕.๐๐ - ๒๐.๐๐ เมตร ยาว ๒๐๐.๐๐ เมตร ลึกเฉลี่ย ๐.๕๐ - ๒.๐๐ เมตร หรือมีปริมาตรดินไม่ น้อยกว่า ๕,๐๐๐,๐๐ ลบ.ม. พร้อม ปรับเกลี่ยคันดินเรียบร้อย <b>ช่วงที่ ๒</b> ขนาดปากคลอง กว้างเฉลี่ย ๑๐.๐๐ - ๒๐.๐๐ เมตร ยาว ๒๐๐.๐๐ เมตร ลึกเฉลี่ย ๐.๕๐ - ๒.๐๐ เมตร หรือมีปริมาตรดินไม่ น้อยกว่า ๔,๐๐๐.๐๐ ลบ.ม. พร้อม ปรับเกลี่ยคันดินเรียบร้อย พร้อมปรับ เกลี่ยคันดินเรียบร้อย พร้อมขึ้นรูปคัน ทางทั้งสองฝั่งคลอง กว้างไม่น้อยกว่า ๕.๐๐ เมตร ตลอดแนว พิกัดจุดเริ่มต้น <b>ช่วงที่ ๑</b> Lat. ๑๔.๕๙๔๒๘๕ Long. ๑๐๑.๙๓๐๓๒๒ พิกัดจุดสิ้นสุด Lat. ๑๔.๕๙๔๙๕๙ Long. ๑๐๑.๙๓๓๑๐๑ <b>ช่วงที่ ๒</b> Lat. ๑๔.๕๙๒๓๖๙ Long. ๑๐๑.๙๓๓๑๐๑ พิกัดจุดสิ้นสุด Lat. ๑๔.๕๙๑๙๗ Long. ๑๐๑.๙๓๔๘๒๑	-	-	๖๐๐,๐๐๐ (๖.๒)	-	-	<b>เชิงปริมาณ</b> -เกษตรกรหมู่ที่ ๓ ไม่น้อยกว่าร้อยละ ๖๐ มีน้ำใช้ตลอดทั้งปี <b>เชิงคุณภาพ</b> -เกษตรกรมีน้ำใช้อย่างเพียงพอ สำหรับทำการเกษตร	ประชาชนมีแหล่งกัก เก็บน้ำเพิ่มขึ้นและมีน้ำ ใช้เพื่อการเกษตรอย่าง เพียงพอ	กองช่าง อบต.ภูหลวง
๑๖	โครงการขยาย เขตประปาบ้าน หนองกก หมู่ที่ ๗	เพื่อให้ประชาชนได้ มีแหล่งน้ำเพื่อการ อุปโภคบริโภค อย่างเพียงพอ	ชุดวางท่อเมน PVC Ø ๓ นิ้ว ปลาย บาน ชั้น ๘.๕ ยาวรวม ๒,๐๐๐ ม. ก่อสร้างตามแบบ อบต.ภูหลวง กำหนด พร้อมป้ายประชาสัมพันธ์ และป้ายโครงการจำนวน ๑ ชุด	-	๔๒๐,๐๐๐ (๖.๔)	-	-	-	<b>เชิงปริมาณ</b> -ประชาชนหมู่ที่ ๗ ไม่น้อยกว่าร้อยละ ๖๐ มีน้ำใช้ตลอดทั้งปี	ประชาชนมีน้ำใช้เพื่อ การอุปโภคบริโภคอย่าง เพียงพอ	กองช่าง อบต.ภูหลวง

ที่	โครงการ	วัตถุประสงค์	เป้าหมาย (ผลผลิตของโครงการ)	งบประมาณ					ตัวชี้วัด (KPI)	ผลลัพธ์ที่คาดว่าจะได้รับ	หน่วยงาน ที่ รับผิดชอบ
				๒๕๖๖ (บาท)	๒๕๖๗ (บาท)	๒๕๖๘ (บาท)	๒๕๖๙ (บาท)	๒๕๗๐ (บาท)			
๑๗	โครงการ จัดซื้อ ถังเก็บน้ำ ไฟเบอร์กลาส บ้านปอแดง หมู่ที่ ๔ ตำบล ภูหลวง อำเภอ ปักธงชัย จังหวัด นครราชสีมา	เพื่อให้ประชาชน มีน้ำ เพื่อการ อุปโภคบริโภค อย่างเพียงพอ	จัดซื้อถังเก็บน้ำไฟเบอร์กลาส ความ จุปริมาณ ๒,๐๐๐ ลิตร จำนวน ๒๐ ถัง ให้ บ้านปอแดง หมู่ที่ ๔ ตำบลภูหลวง อำเภอปักธงชัย จังหวัดนครราชสีมา พิกัดที่ตั้งโครงการ เริ่มต้น lat. ๑๔.๓๖๓๕๘๕๕ long. ๑๐๒.๐๔๖๗๓	-	-	๓๐๐,๐๐๐ <b>(๑.๖)</b>	-	-	<b>เชิงปริมาณ</b> -ประชาชนหมู่ที่ ๔ ไม่น้อยกว่าร้อยละ ๖๐ มีน้ำใช้ตลอดทั้งปี <b>เชิงคุณภาพ</b> -ภาคครัวเรือนมีน้ำใช้อย่างเพียงพอ สำหรับการอุปโภคบริโภค	ประชาชนมีน้ำเพื่อการ อุปโภค-บริโภค อย่าง เพียงพอและทั่วถึง	กองช่าง อบต.ภูหลวง
๑๘	โครงการขยาย เขตท่อประปา เส้นข้างโรงเรียน ถึงสี่แยก คอนกรีตเสริม เหล็กไปโคกป่า ช้า บ้านหนอง นกเขียน หมู่ที่ ๑๐ ตำบลภู หลวง อำเภอปัก ธงชัย จังหวัด นครราชสีมา	เพื่อให้ประชาชน มีน้ำ เพื่อการ อุปโภคบริโภค อย่างเพียงพอ	ขยายเขตท่อประปาเส้นข้างโรงเรียน ถึงสี่แยกคอนกรีตเสริมเหล็กไปโคก ป่าช้า บ้านหนองนกเขียน หมู่ที่ ๑๐ ตำบลภูหลวง อำเภอปักธงชัย จังหวัดนครราชสีมา ขนาดเส้นผ่านศูนย์กลาง ๓ นิ้ว เดินท่อเมนขนาด ท่อ PVC ชั้น ๘.๕ ศก. ๓ นิ้ว ยาว ๑,๓๐๐ เมตร พิกัด ที่ตั้งโครงการ เริ่มต้น lat. ๑๔.๓๓๕๘๒๓ long. ๑๐๑.๕๖๒๙๓๒ สิ้นสุด lat. ๑๔.๓๔๓๓๗๒ long. ๑๐๑.๕๖๔๓๕๒	-	-	-	๓๐๐,๐๐๐ <b>(๑.๖)</b>	-	<b>เชิงปริมาณ</b> -ประชาชนหมู่ที่ ๑๐ ไม่น้อยกว่าร้อยละ ๖๐ มีน้ำใช้ตลอดทั้งปี <b>เชิงคุณภาพ</b> -ภาคครัวเรือนมีน้ำใช้อย่างเพียงพอ สำหรับการอุปโภคบริโภค	ประชาชนมีน้ำเพื่อการ อุปโภค-บริโภค อย่าง เพียงพอและทั่วถึง	กองช่าง อบต.ภูหลวง

ที่	โครงการ	วัตถุประสงค์	เป้าหมาย (ผลผลิตของโครงการ)	งบประมาณ					ตัวชี้วัด (KPI)	ผลลัพธ์ที่คาดว่าจะได้รับ	หน่วยงานที่รับผิดชอบ
				๒๕๖๖ (บาท)	๒๕๖๗ (บาท)	๒๕๖๘ (บาท)	๒๕๖๙ (บาท)	๒๕๗๐ (บาท)			
๑๙	โครงการก่อสร้างถังเก็บน้ำประปาคอนกรีตเสริมเหล็ก (ถังน้ำใส) (บริเวณประปาหมู่บ้านปอแดง) บ้านปอแดง ม. ๔ ต.ภูหลวง อ.ปักธงชัย จ.นครราชสีมา	เพื่อให้ประชาชนในพื้นที่ที่มีน้ำประปาไว้ใช้บริโภคที่สะอาด	ก่อสร้างถังเก็บน้ำประปาคอนกรีตเสริมเหล็ก (ถังน้ำใส) (บริเวณลานคอนกรีตท้ายบ้านปอแดง) บ้านปอแดง หมู่ที่ ๔ ขนาด ขนาด ๑๐๐ ลบ.ม. ตามแบบมาตรฐานกรมทรัพยากรน้ำ เลขที่ ๒๑๑๑๐๐ จุดก่อสร้าง Lat. ๑๔.๓๖๓๕๘๓ Long.๑๐๒.๐๔๗๒๑	-	-	-	๖๕๕,๐๐๐	-	<b>เชิงปริมาณ</b> - ประชาชนในหมู่บ้านมีน้ำประปาไว้ใช้บริโภคอย่างเพียงพอ <b>เชิงคุณภาพ</b> - ประชาชนในหมู่บ้านมีน้ำประปาไว้ใช้อย่างสะอาด ถูกสุขอนามัย	ประชาชนในหมู่บ้านมีความเป็นอยู่ที่ดีขึ้น ใช้น้ำประปาที่มีคุณภาพ สะอาดปลอดภัยยิ่งขึ้น	กองช่าง อบต.ภูหลวง

ที่	โครงการ	วัตถุประสงค์	เป้าหมาย (ผลผลิตของโครงการ)	งบประมาณ					ตัวชี้วัด (KPI)	ผลลัพธ์ที่คาดว่าจะได้รับ	หน่วยงานที่รับผิดชอบ
				๒๕๖๖ (บาท)	๒๕๖๗ (บาท)	๒๕๖๘ (บาท)	๒๕๖๙ (บาท)	๒๕๗๐ (บาท)			
๒๐	โครงการขนย้ายพร้อมติดตั้งถังจำหน่ายน้ำประปา (ถังแชมเปญ) และเจาะน้ำบาดาลท่อกรุดอนบน ขนาด $\varnothing$ ๖ นิ้ว บ้านหนองปอแดง ม. ๔ ต.ภูหลวง อ.ปักธงชัย จ.นม.	เพื่อให้ประชาชนในพื้นที่มีน้ำประปาไว้ใช้อย่างเพียงพอ	ขนย้ายพร้อมติดตั้งถังจำหน่ายน้ำประปา (ถังแชมเปญ) และเจาะน้ำบาดาลท่อกรุดอนบน ขนาด $\varnothing$ ๖ นิ้ว บ้านหนองปอแดง ม. ๔ จุดที่ตั้งโครงการ Lat. ๑๔.๓๖๑๔๘๘ Long. ๑๐๒.๐๒๗๐๒	-	-	๓๐๐,๐๐๐	-	-	<b>เชิงปริมาณ</b> - ประชาชนในหมู่บ้านมีน้ำประปาไว้ใช้บริโภคอย่างเพียงพอ <b>เชิงคุณภาพ</b> - ประชาชนในหมู่บ้านมีน้ำประปาไว้ใช้อย่างสะอาด ถูกสุขอนามัย	ประชาชนในหมู่บ้านมีความเป็นอยู่ที่ดีขึ้น มีน้ำประปาไว้ใช้บริโภค อย่างเพียงพอ	กองช่าง อบต.ภูหลวง
๒๑	โครงการวางท่อเมนจำหน่ายน้ำประปา (ภายในหมู่บ้านปอแดง) บ้านปอแดง ม. ๔ ต.ภูหลวง อ.ปักธงชัย จ.นครราชสีมา	เพื่อให้ประชาชนในพื้นที่มีน้ำประปาไว้ใช้บริโภคที่สะอาด	วางท่อเมนจำหน่ายน้ำประปา (ภายในหมู่บ้านปอแดง) บ้านปอแดง หมู่ที่ ๔ วางท่อประปา HDPE (PE๑๐๐) ขนาด $\varnothing$ ๑๑๐ mm. (๔ นิ้ว) ระยะทางยาวรวม ๑,๙๐๐ เมตร จุดเริ่มต้นโครงการ Lat. ๑๔.๓๖๔๑๒ Long. ๑๐๒.๐๔๓๙๓ จุดสิ้นสุดโครงการ Lat. ๑๔.๓๖๓๕๑๓ Long. ๑๐๒.๐๔๖๔๓				๗๖๐,๐๐๐.-		<b>เชิงปริมาณ</b> - ประชาชนในหมู่บ้านมีน้ำประปาไว้ใช้บริโภคอย่างเพียงพอ <b>เชิงคุณภาพ</b> - ประชาชนในหมู่บ้านมีน้ำประปาไว้ใช้อย่างสะอาด ถูกสุขอนามัย	ประชาชนในหมู่บ้านมีความเป็นอยู่ที่ดีขึ้น มีน้ำประปาใช้อย่างเพียงพอ และใช้น้ำประปาที่มีคุณภาพ สะอาดปลอดภัยยิ่งขึ้น	กองช่าง อบต.ภูหลวง

ที่	โครงการ	วัตถุประสงค์	เป้าหมาย (ผลผลิตของโครงการ)	งบประมาณ					ตัวชี้วัด (KPI)	ผลลัพธ์ที่คาดว่าจะได้รับ	หน่วยงานที่รับผิดชอบ
				๒๕๖๖ (บาท)	๒๕๖๗ (บาท)	๒๕๖๘ (บาท)	๒๕๖๙ (บาท)	๒๕๗๐ (บาท)			
๒๒	โครงการวางท่อเมนจำหน่ายน้ำประปาและการเกษตร (ฝ่ายประปาอาสาหลุมเงินถึงสระน้ำหลังอบต.ภูหลวง) บ้านหลุมเงิน ม. ๕ ต.ภูหลวง อ.ปักธงชัย จ.นครราชสีมา	เพื่อให้ประชาชนในพื้นที่ที่มีน้ำประปาไว้ใช้บริโภคที่สะอาด	วางท่อเมนจำหน่ายน้ำประปา (ฝ่ายประปาอาสาหลุมเงิน ถึงสระน้ำหลังอบต.ภูหลวง) บ้านหลุมเงิน ม. ๕ วางท่อประปา HDPE (PE๑๐๐) ขนาด Ø ๑๑๐ mm. (๔ นิ้ว) ระยะทางยาวรวม ๑,๒๐๐ เมตร พร้อมขยายเขตไฟฟ้าแรงต่ำ ติดตั้งหม้อแปลง ตามแบบการไฟฟ้า จุดเริ่มต้นโครงการ Lat. ๑๔.๓๕๑๐๐๘ Long. ๑๐๑.๕๙๔๗๒๒ จุดสิ้นสุดโครงการ Lat. ๑๔.๓๕๓๒๒๖ Long. ๑๐๑.๕๙๔๗๒๓				๔๙๐,๐๐๐		<b>เชิงปริมาณ</b> - ประชาชนในหมู่บ้านมีน้ำประปาไว้ใช้บริโภคอย่างเพียงพอ <b>เชิงคุณภาพ</b> - ประชาชนในหมู่บ้านมีน้ำประปาไว้ใช้อย่างสะอาด ถูกสุขอนามัย	ประชาชนในหมู่บ้านมีความเป็นอยู่ที่ดีขึ้น มีน้ำประปาใช้อย่างเพียงพอ และใช้น้ำประปาที่มีคุณภาพ สะอาดปลอดภัยยิ่งขึ้น	กองช่าง อบต.ภูหลวง
๒๓	ขุดลอกคลองสายตรงข้ามฝั่งโรงเรียนเก่าบ้านปอแดง ม. ๔ ต.ภูหลวง อ.ปักธงชัย จ.นครราชสีมา	เพื่อให้ประชาชนได้มีแหล่งเก็บน้ำเพื่อการเกษตรอย่างเพียงพอ	ขุดลอกคลองกว้าง ๑๐.๐๐ เมตร ลึกเฉลี่ย ๒.๐๐ เมตร ยาว ๖๓๐ เมตร สูงเฉลี่ย ๓.๕๐ เมตร ลาดเอียง ๑:๑ หรือมีปริมาตรดินขุดรวมไม่น้อยกว่า ๗,๗๑๗ ลบ.ม. ตามแบบรูปและรายการที่ อบต.ภูหลวง กำหนด พิกัดจุดเริ่มต้น Lat. ๑๔.๖๐๙๖๗๖ Long. ๑๐๒.๐๐๕๔๔๑ พิกัดจุดสิ้นสุด Lat. ๑๔.๓๖๓๔๓๘ Long. ๑๐๒.๐๒๑๐๕	-	-	-	-	๒๙๖,๔๙๙.-	<b>เชิงปริมาณ</b> - เกษตรกรหมู่บ้านที่ ๔ ไม่น้อยกว่าร้อยละ ๖๐ มีน้ำใช้ตลอดทั้งปี <b>เชิงคุณภาพ</b> - เกษตรกรมีน้ำใช้อย่างเพียงพอสำหรับทำการเกษตร	ประชาชนมีแหล่งกักเก็บน้ำเพิ่มขึ้นและมีน้ำใช้เพื่อการเกษตรอย่างเพียงพอ	กองช่าง อบต.ภูหลวง

ที่	โครงการ	วัตถุประสงค์	เป้าหมาย (ผลผลิตของโครงการ)	งบประมาณ					ตัวชี้วัด (KPI)	ผลลัพธ์ที่คาดว่าจะได้รับ	หน่วยงานที่ รับผิดชอบ
				๒๕๖๖ (บาท)	๒๕๖๗ (บาท)	๒๕๖๘ (บาท)	๒๕๖๙ (บาท)	๒๕๗๐ (บาท)			
๒๔	ชุดเจาะบ่อบาดาล พร้อมระบบประปา หมู่บ้าน บ้านหนองกก หมู่ที่ ๗ ตำบลภูหลวง อำเภอ ปักธงชัย จังหวัด นครราชสีมา	เพื่อให้ประชาชนมี น้ำเพื่อการอุปโภค บริโภค อย่าง เพียงพอ	ชุดเจาะน้ำบ่อบาดาล เส้นผ่านศูนย์กลาง ขนาด ๖ นิ้ว ลึก ๘๐ เมตร พร้อม อุปกรณ์เครื่องสูบน้ำไฟฟ้าแบบมอ เตอร์จมน้ำ ขนาด ๕ แรง ๓ นิ้ว พร้อมแผงโซล่าเซลล์ ขนาด ๖๑๐ วัตต์ แผงรับแสง ๒ ด้าน โครงเหล็กโซล่า เซลล์พร้อมต่อหม้อ และตู้ควบคุมไฟ พร้อมอุปกรณ์ ตามแบบรูปรายการที่ อบต.ภูหลวงกำหนด จุดเริ่มต้น - สิ้นสุด โครงการ Lat. ๑๔.๓๖๒๔๔๖ Long. ๑๐๑.๕๘๒๗๐๕	-	-	๓๑๙,๘๐๐	-	-	<b>เชิงปริมาณ</b> -ประชาชนหมู่ที่ ๗ ไม่ น้อยกว่าร้อยละ ๖๐ มี น้ำใช้ตลอดทั้งปี <b>เชิงคุณภาพ</b> -ภาคครัวเรือนมีน้ำใช้ อย่างเพียงพอสำหรับ การอุปโภคบริโภค	ประชาชนมีน้ำ เพื่อการอุปโภค- บริโภค อย่าง เพียงพอและ ทั่วถึง	กองช่าง อบต.ภูหลวง

ที่	โครงการ	วัตถุประสงค์	เป้าหมาย (ผลผลิตของโครงการ)	งบประมาณ					ตัวชี้วัด (KPI)	ผลลัพธ์ที่คาดว่าจะ ได้รับ	หน่วยงานที่ รับผิดชอบ
				๒๕๖๖ (บาท)	๒๕๖๗ (บาท)	๒๕๖๘ (บาท)	๒๕๖๙ (บาท)	๒๕๗๐ (บาท)			
๒๕	ขยายเขตท่อเมน ประปา จากสามแยก ข้างโรงเรียนหนองนง เขียน ถึง แยกไปบ้าน หนองกระทุ่ม บ้าน หนองนงเขียน หมู่ที่ ๑๐ ตำบลภูหลวง อำเภอปรางค์ชัย จังหวัด นครราชสีมา	เพื่อให้ประชาชนมี น้ำเพื่อการอุปโภค บริโภค อย่างทั่วถึง	ขยายเขตท่อเมนประปา ท่อเมนจ่ายน้ำท่อพีวีซี ชั้น ๘.๕ ขนาดเส้นผ่าน ศูนย์กลาง ๓ นิ้ว ความ ยาวรวม ๑,๒๘๐ เมตร ชุดลึก ๐.๓๐ เมตร ตาม แบบรูปรายการที่ อบต. ภูหลวงกำหนด พิกัดจุดเริ่มต้น Lat. ๑๔.๓๕๕๘๓๐ Long. ๑๐๑.๕๖๒๙๓๓ พิกัดจุดสิ้นสุด Lat. ๑๔.๓๔๓๓๖๘ Long. ๑๐๑.๕๖๔๓๙๖	-	-	-	๓๖๐,๐๐๐	-	<b>เชิงปริมาณ</b> - ประชาชนหมู่ที่ ๑๐ ไม่น้อยกว่าร้อยละ ๖๐ มีน้ำใช้ตลอดทั้งปี <b>เชิงคุณภาพ</b> - ภาคครัวเรือน มีน้ำใช้ อย่างเพียงพอสำหรับ การอุปโภคบริโภค	ประชาชนมีน้ำ เพื่อการอุปโภค - บริโภค อย่าง เพียงพอแล ทั่วถึง	กองช่าง อบต.ภูหลวง
<b>รวม</b>				๑,๒๐๐,๐๐๐	๒,๑๒๐,๐๐๐	๓,๖๓๙,๐๐๐	๑,๐๘๔,๐๐๐	๕๖๒,๐๐๐			

# ยุทธศาสตร์ที่ ๒ ยุทธศาสตร์การพัฒนาด้านสังคม

รายละเอียดโครงการพัฒนา  
แผนพัฒนาท้องถิ่นห้าปี (พ.ศ. ๒๕๖๖ – ๒๕๗๐)  
องค์การบริหารส่วนตำบลภูหลวง

- ก. ยุทธศาสตร์ชาติ ๒๐ ปี  
ข. แผนพัฒนาเศรษฐกิจฯ ฉบับที่ ๑๓  
ค. Sustainable Development Goals: SDGs  
ง. ยุทธศาสตร์จังหวัด  
จ. ยุทธศาสตร์การพัฒนาขององค์กรปกครองส่วนท้องถิ่นในเขตจังหวัด  
ฉ. ยุทธศาสตร์
- ยุทธศาสตร์ที่ ๔ ด้านการสร้างโอกาสความเสมอภาคและเท่าเทียมกันทางสังคม  
หมวดหมู่ที่ ๘ ไทยมีพื้นที่และเมืองหลักของภูมิภาคที่มีความเจริญทางเศรษฐกิจ ทันสมัย และนำอยู่
- ยุทธศาสตร์ที่ ๕ เสริมสร้างและพัฒนาคน ชุมชน เมือง และการยกระดับการบริหารจัดการภาครัฐเพื่อสังคมคุณภาพสูง  
ยุทธศาสตร์ที่ ๒ ยุทธศาสตร์ด้านการพัฒนาคุณภาพชีวิต  
ยุทธศาสตร์ที่ ๒ การพัฒนาด้านสังคม
- ๒.๑ กลยุทธ์ (๑) แผนงาน ๔) ส่งแนวทางการพัฒนา ส่งเสริมระบบความปลอดภัยในชีวิต ทรัพย์สินและแก้ไขปัญหาเสพติดและอาชญากรรม การรักษาความสงบภายใน งาน ป้องกันและบรรเทาสาธารณภัย

ที่	โครงการ	วัตถุประสงค์	เป้าหมาย (ผลผลิตของโครงการ)	งบประมาณ					ตัวชี้วัด (KPI)	ผลลัพธ์ที่คาดว่าจะได้รับ	หน่วยงานที่รับผิดชอบ
				๒๕๖๖ (บาท)	๒๕๖๗ (บาท)	๒๕๖๘ (บาท)	๒๕๖๙ (บาท)	๒๕๗๐ (บาท)			
๑	โครงการฝึกอบรมให้ความรู้เกี่ยวกับการป้องกันและระงับอัคคีภัย	เพื่อให้ความรู้แก่นักเรียนในเขตตำบลภูหลวง	อบรมให้ความรู้ด้านการป้องกันบรรเทาสาธารณภัยและอัคคีภัยในโรงเรียน ๑ ครั้ง/ปี	๒๐,๐๐๐	๒๐,๐๐๐	๒๐,๐๐๐	๒๐,๐๐๐	๒๐,๐๐๐	ผู้เข้าอบรมมีความรู้ความสามารถในการระงับเพลิงไหม้เบื้องต้นได้	เพื่อให้เด็กนักเรียนมีความรู้ความสามารถในการระงับเพลิงไหม้เบื้องต้นได้	งานป้องกันฯ สำนักปลัดฯ อบต.ภูหลวง
๒	ฝึกอบรมชุดปฏิบัติการจิตอาสาภัยพิบัติของ อบต. ภูหลวง	เพื่อเป็นผู้ช่วยพนักงานในการป้องกันและบรรเทาสาธารณภัยในระดับพื้นที่	อบรมให้ความรู้ด้านการป้องกันและบรรเทาสาธารณสุขประจำถิ่นและสาธารณภัยต่างๆ จำนวน ๕๐ คน	๒๐๐,๐๐๐	๒๐๐,๐๐๐	๒๐๐,๐๐๐	๒๐๐,๐๐๐	๒๐๐,๐๐๐	เชิงคุณภาพ -ผู้เข้าอบรมได้ความรู้เรื่องการป้องกันและระงับเหตุสาธารณภัยเบื้องต้นได้ -ผู้เข้าร่วมอบรมมีความพร้อมในการต่อสู้และแก้ไขปัญหาเหตุสาธารณภัย	-เขตพื้นที่รับผิดชอบตำบลภูหลวงมีความพร้อมและมีความปลอดภัยในชีวิตและทรัพย์สินทั้งของทางราชการและประชาชน	งานป้องกันฯ สำนักปลัดฯ อบต.ภูหลวง

ที่	โครงการ	วัตถุประสงค์	เป้าหมาย (ผลผลิตของโครงการ)	งบประมาณ					ตัวชี้วัด (KPI)	ผลลัพธ์ที่คาดว่าจะได้รับ	หน่วยงานที่รับผิดชอบ
				๒๕๖๖ (บาท)	๒๕๖๗ (บาท)	๒๕๖๘ (บาท)	๒๕๖๙ (บาท)	๒๕๗๐ (บาท)			
๓	เจ็ดวันอันตราย (ปีใหม่) <b>ยกเลิกโครงการ ๒/๒๕๖๗ ตั้งแต่ปี ๖๘-๗๐</b>	เพื่อเป็นการอำนวยความสะดวกแก่ประชาชนที่สัญจรผ่าน ถนน ๓๐๔	ตั้งจุดบริการประชาชน หน้าสนง.อบต.กุหลวง ๑ ครั้ง/ปี	๒๕,๐๐๐	๒๐,๐๐๐	๒๐,๐๐๐	๒๐,๐๐๐	๒๐,๐๐๐	<b>เชิงปริมาณ</b> -มีจุดบริการประชาชน ๑ จุด	ประชาชนที่ใช้เส้นทาง ถนน๓๐๔ ได้รับบริการให้สอบถามข้อมูลและที่พักระหว่างการเดินทาง	งานป้องกันฯ สำนักงานปลัดฯ อบต.กุหลวง
๔	เจ็ดวันอันตราย (สงกรานต์) <b>ยกเลิกโครงการ ๒/๒๕๖๗ ตั้งแต่ปี ๖๘-๗๐</b>	เพื่อเป็นการอำนวยความสะดวกแก่ประชาชนที่สัญจรผ่าน ถนน ๓๐๔	ตั้งจุดบริการประชาชน หน้าสนง.อบต.กุหลวง ๑ ครั้ง/ปี	๒๐,๐๐๐	๒๐,๐๐๐	๒๐,๐๐๐	๒๐,๐๐๐	๒๐,๐๐๐	<b>เชิงปริมาณ</b> -มีจุดบริการประชาชน ๑ จุด	ประชาชนที่ใช้เส้นทาง ถนน๓๐๔ ได้รับบริการให้สอบถามข้อมูลและที่พักระหว่างการเดินทาง	งานป้องกันฯ สำนักงานปลัดฯ อบต.กุหลวง
๕	โครงการฝึกอบรม รณรงค์ ขับขี่ปลอดภัย	เพื่อให้ความรู้แก่เด็กนักเรียนในเขตรับผิดชอบของอบต.กุหลวง	จัดฝึกอบรมเด็กเด็กนักเรียนในเขตรับผิดชอบของอบต.กุหลวง ๑ ครั้ง/ปี	๒๐,๐๐๐	๒๐,๐๐๐	๒๐,๐๐๐	๒๐,๐๐๐	๒๐,๐๐๐	ผู้เข้ารับการฝึกอบรมมีความรู้ในเรื่องกฎหมายจราจรเบื้องต้นพร้อมการขับขี่ที่ปลอดภัย	เพื่อให้เด็กนักเรียนมีความรู้เรื่องกฎจราจรเพิ่มมากขึ้น	งานป้องกันและบรรเทาสาธารณภัย สำนักปลัดฯ อบต.กุหลวง

ที่	โครงการ	วัตถุประสงค์	เป้าหมาย (ผลผลิตของโครงการ)	งบประมาณ					ตัวชี้วัด (KPI)	ผลลัพธ์ที่คาดว่าจะได้รับ	หน่วยงานที่รับผิดชอบ
				๒๕๖๖ (บาท)	๒๕๖๗ (บาท)	๒๕๖๘ (บาท)	๒๕๖๙ (บาท)	๒๕๗๐ (บาท)			
๖	โครงการติดตั้ง กล่องโทรทัศน์ วงจรปิด (บริเวณภายใน หมู่บ้านโนนแดง) หมู่ที่ ๑ ต.ภูหลวง อ.ปักธงชัย จ.นครราชสีมา	เพื่อลดอุบัติเหตุที่อาจ เกิดขึ้น และลดปัญหา อาชญากรรม ของ ประชาชนใน	ติดตั้งกล่องโทรทัศน์วงจรปิด ชนิดเครือข่ายแบบมุมมอง คงที่ จำนวน ๘ ชุด (ตาม แบบท้องถิ่น) ตำแหน่งโครงการ จุดที่ ๑ Lat. ๑๔.๓๖๕๑๕๔ Long. ๑๐๑.๕๕๒๙๔๙ ตำแหน่งโครงการ จุดที่ ๒ Lat. ๑๔.๓๖๕๒๖๖ Long. ๑๐๑.๕๕๒๐๒๓ ตำแหน่งโครงการ จุดที่ ๒ Lat. ๑๔.๓๖๕๒๖๖ Long. ๑๐๑.๕๕๒๐๒๓ ตำแหน่งโครงการ จุดที่ ๓ Lat. ๑๔.๓๖๖๕๖ Long. ๑๐๑.๕๕๒๑๓๔ ตำแหน่งโครงการ จุดที่ ๔ Lat. ๑๔.๓๖๕๗๔๒ Long. ๑๐๑.๕๕๖๒๔๘			๒๙๒,๓๐๐			<b>เชิงปริมาณ</b> - ในหมู่บ้านมีกล่อง วงจรปิด เพิ่มขึ้น จำนวน ๘ ชุด <b>เชิงคุณภาพ</b> - ประชาชนมีความ ปลอดภัยในชีวิตและ ทรัพย์สิน และมีคาม เป็นอยู่ที่ดีขึ้น	ประชาชนมี ความปลอดภัย ในชีวิต และ ทรัพย์สิน และ มีคามเป็นอยู่ที่ ดีขึ้น	กองช่าง

ที่	โครงการ	วัตถุประสงค์	เป้าหมาย (ผลผลิตของโครงการ)	งบประมาณ					ตัวชี้วัด (KPI)	ผลลัพธ์ที่คาดว่าจะได้รับ	หน่วยงานที่รับผิดชอบ
				๒๕๖๖ (บาท)	๒๕๖๗ (บาท)	๒๕๖๘ (บาท)	๒๕๖๙ (บาท)	๒๕๗๐ (บาท)			
			ตำแหน่งโครงการ จุดที่ ๕ Lat. ๑๔.๓๖๖๖๗๖ Long. ๑๐๑.๕๙๒๔๘๘ ตำแหน่งโครงการ จุดที่ ๖ Lat. ๑๔.๓๖๕๔๘๘ Long. ๑๐๑.๕๙๒๓๒๔ ตำแหน่งโครงการ จุดที่ ๗ Lat. ๑๔.๓๖๑๖๗๔ Long. ๑๐๑.๕๙๒๙๙๘ ตำแหน่งโครงการ จุดที่ ๘ Lat. ๑๔.๓๖๕๖๙๘ Long. ๑๐๑.๕๙๒๓๓๗								
รวม				๒๘๕,๐๐๐	๒๘๐,๐๐๐	๕๗๒,๓๐๐	๒๘๐,๐๐๐	๒๘๐,๐๐๐			

๒.๒ กลยุทธ์  
(๒) แผนงาน

๒) ให้มีการสงเคราะห์เบี้ยยังชีพ แก่คนพิการ คนชรา ผู้ป่วยเอดส์และ ผู้ด้อยโอกาสทางสังคม  
สังคมสงเคราะห์

แบบ ผ.๐๒

ที่	โครงการ	วัตถุประสงค์	เป้าหมาย (ผลผลิตของโครงการ)	งบประมาณ					ตัวชี้วัด (KPI)	ผลลัพธ์ที่คาดว่าจะ ได้รับ	หน่วยงานที่ รับผิดชอบ
				๒๕๖๖ (บาท)	๒๕๖๗ (บาท)	๒๕๖๘ (บาท)	๒๕๖๙ (บาท)	๒๕๗๐ (บาท)			
๑	ก่อสร้างห้องน้ำคนพิการ ผู้สูงอายุ	เพื่อบริการผู้สูงอายุและคนพิการที่มาติดต่อราชการใน อบต. ภูหลวง	ก่อสร้างห้องน้ำขนาดกว้าง ๔.๐๐ เมตร ยาว ๔.๐๐ เมตร จำนวน ๒ ห้อง(ตามแบบ อบต.กำหนด) ค่าพิกัด N๑๖๑๕๒๔๔ E๘๒๓๑๒๒	-	-	-	-	๑๔๐,๐๐๐	<b>เชิงปริมาณ</b> -มีห้องน้ำสำหรับไว้บริการผู้สูงอายุ และคนพิการจำนวน ๒ ห้อง <b>เชิงคุณภาพ</b> -ผู้สูงอายุ คนพิการ เข้าถึงบริการของภาครัฐ	ผู้สูงอายุ และคนพิการมีคุณภาพชีวิตที่ดีขึ้น	กองช่าง อบต.ภูหลวง
๒	ก่อสร้างทางเดินรอบสระคอนกรีตเสริมเหล็กสำเร็จรูป บ้านหลุมเงิน หมู่ที่๕	เพื่อช่วยเหลือเกษตรกรที่ปลูกยางพาราตามนโยบายรัฐบาล เพื่อให้มีสถานที่ออกกำลังกาย	ก่อสร้างทางเดินรอบสระคอนกรีตเสริมเหล็กปูทับด้วยแผ่นยางพาราสำเร็จรูปขนาดกว้าง๒.๐๐ม. ยาว๓.๐๐ม.หรือพื้นที่ไม่น้อยกว่า๖๐๐.๐๐ ม. รายละเอียดตามที่ อบต.ภูหลวงกำหนด ค่าพิกัดN๑๖๑๕๒๔๙, E๘๒๓๐๔๓zone๔๗p	-	-	-	-	๕๐๐,๐๐๐	<b>เชิงปริมาณ</b> -มีสถานที่ออกกำลังกายจำนวน ๑ แห่ง	ประชาชนมีสถานที่ออกกำลังกายเพิ่มขึ้น	กองช่าง อบต.ภูหลวง
<b>รวม</b>				<b>๐</b>	<b>๐</b>	<b>๐</b>	<b>๐</b>	<b>๖๕๐,๐๐๐</b>			

๒.๓ กลยุทธ์  
(๓) แผนงาน๔) ส่งแนวทางการพัฒนา ส่งเสริมระบบความปลอดภัยในชีวิต ทรัพย์สินและแก้ไขปัญหาเสพติดและอาชญากรรม  
สร้างความเข้มแข็งของชุมชน

ที่	โครงการ	วัตถุประสงค์	เป้าหมาย (ผลผลิตของโครงการ)	งบประมาณ					ตัวชี้วัด (KPI)	ผลลัพธ์ที่คาดว่าจะ ได้รับ	หน่วยงานที่ รับผิดชอบ
				๒๕๖๖ (บาท)	๒๕๖๗ (บาท)	๒๕๖๘ (บาท)	๒๕๖๙ (บาท)	๒๕๗๐ (บาท)			
๑	ป้องกันและ แก้ไขปัญหา ยาเสพติด	เพื่อให้หมู่บ้าน/ชุมชน ปลอดภัยเสพติด	จัดกิจกรรมป้องกันและ ต่อต้านยาเสพติดทุก รูปแบบปีละ ๑ ครั้ง	๒๐,๐๐๐	๒๐,๐๐๐	๒๐,๐๐๐	๒๐,๐๐๐	๒๐,๐๐๐	<b>เชิงปริมาณ</b> -ตำบลภูหลวงมีกิจกรรม เพื่อป้องกันและต่อต้าน ยาเสพติดปีละ ๑ ครั้ง <b>เชิงคุณภาพ</b> -ตำบลภูหลวงมีหมู่บ้าน ที่ปลอดภัยเสพติด	หมู่บ้านเข้มแข็ง ปลอดภัยเสพติด อย่างยั่งยืน	งานป้องกันฯ สำนักงานปลัดฯ อบต.ภูหลวง
<b>รวม</b>				<b>๒๐,๐๐๐</b>	<b>๒๐,๐๐๐</b>	<b>๒๐,๐๐๐</b>	<b>๒๐,๐๐๐</b>	<b>๒๐,๐๐๐</b>			

๒.๔ กลยุทธ์  
(๔) แผนงาน

๑) จัดให้มีกิจกรรมกีฬาและนันทนาการให้แก่เยาวชนและประชาชน  
การศาสนา วัฒนธรรมและนันทนาการ

แบบ ผ.๐๒

ที่	โครงการ	วัตถุประสงค์	เป้าหมาย (ผลผลิตของโครงการ)	งบประมาณ					ตัวชี้วัด (KPI)	ผลลัพธ์ที่คาดว่าจะได้รับ	หน่วยงานที่รับผิดชอบ	
				๒๕๖๖ (บาท)	๒๕๖๗ (บาท)	๒๕๖๘ (บาท)	๒๕๖๙ (บาท)	๒๕๗๐ (บาท)				
๑.	จัดการแข่งขันกีฬา ด้านยาเสพติด (ภูหลวงคัพ)	เพื่อส่งเสริมให้ เยาวชนและ ประชาชนทั่วไปมี สุขภาพอนามัย สมบูรณ์แข็งแรง และใช้เวลาว่างให้ เกิดประโยชน์ ห่างไกลยาเสพติด	เพื่อจัดการแข่งขันกีฬา ตามโครงการฯ อย่าง น้อย ๑ ครั้ง	๑๕๐,๐๐๐ (๖๔: -) (๖๓: -) (๖๒: ๑๓๓,๙๑๐) (๖๑: ๑๒๙,๖๑๐)	๑๕๐,๐๐๐	๑๕๐,๐๐๐	๑๕๐,๐๐๐	๑๕๐,๐๐๐	๑๕๐,๐๐๐	<b>เชิงปริมาณ</b> -เยาวชนและประชาชน ตำบลภูหลวงที่สนใจด้าน กีฬาไม่น้อยกว่าร้อยละ ๖๐ มีส่วนร่วมในการ แข่งขันกีฬา <b>เชิงคุณภาพ</b> -เยาวชนและประชาชนมี สุขภาพร่างกายที่สมบูรณ์ แข็งแรง -เยาวชนและประชาชนใส่ใจ กิจกรรมการเล่นกีฬาที่ เป็นประโยชน์ต่อร่างกาย	เยาวชน และ ประชาชนใช้เวลา ว่างให้ เกิด ประโยชน์ โดย การเล่นกีฬา และ ห่างไกลยาเสพติด	กองการศึกษาฯ อบต.ภูหลวง
<b>รวม</b>				<b>๑๕๐,๐๐๐</b>	<b>๑๕๐,๐๐๐</b>	<b>๑๕๐,๐๐๐</b>	<b>๑๕๐,๐๐๐</b>	<b>๑๕๐,๐๐๐</b>				

๒.๕ กลยุทธ์  
(๖) แผนงาน

๔) ส่งแนวทางการพัฒนา ส่งเสริมระบบความปลอดภัยในชีวิต ทรัพย์สินและแก้ไขปัญหาเสพติดและอาชญากรรม  
งบกลาง

ที่	โครงการ	วัตถุประสงค์	เป้าหมาย (ผลผลิตของ โครงการ)	งบประมาณ					ตัวชี้วัด (KPI)	ผลลัพธ์ที่คาดว่าจะได้รับ	หน่วยงานที่รับผิดชอบ
				๒๕๖๖ (บาท)	๒๕๖๗ (บาท)	๒๕๖๘ (บาท)	๒๕๖๙ (บาท)	๒๕๗๐ (บาท)			
๑	จ่ายเงินสงเคราะห์เบี้ยยังชีพให้แก่ผู้สูงอายุ	จ่ายเงินสงเคราะห์เบี้ยยังชีพให้แก่ผู้สูงอายุภายในตำบลภูหลวง	ขอรับการสนับสนุนเบี้ยยังชีพให้แก่ผู้สูงอายุจำนวน คน	๘,๗๒๖,๐๐๐	๘,๗๒๖,๐๐๐	๘,๗๒๖,๐๐๐	๘,๗๒๖,๐๐๐	๘,๗๒๖,๐๐๐	ผู้สูงอายุตำบลภูหลวงต้องได้รับบริการ	ผู้สูงอายุได้รับเบี้ยยังชีพทุกคน	งานพัฒนาชุมชน สำนักปลัดฯ อบต.ภูหลวง
๒	จ่ายเงินสงเคราะห์เบี้ยยังชีพให้แก่คนพิการ	จ่ายเงินสงเคราะห์เบี้ยยังชีพให้แก่คนพิการภายในตำบลภูหลวง	ขอรับการสนับสนุนเบี้ยยังชีพให้แก่คนพิการจำนวน คน	๒,๔๐๐,๐๐๐	๒,๔๐๐,๐๐๐	๒,๔๐๐,๐๐๐	๒,๔๐๐,๐๐๐	๒,๔๐๐,๐๐๐	คนพิการตำบลภูหลวงต้องได้รับบริการ	ผู้คนพิการได้รับเบี้ยยังชีพทุกคน	งานพัฒนาชุมชน สำนักปลัดฯ อบต.ภูหลวง
๓	จ่ายเงินสงเคราะห์เบี้ยยังชีพให้แก่ผู้ป่วยเอดส์	จ่ายเงินสงเคราะห์เบี้ยยังชีพให้แก่ผู้ป่วยเอดส์ภายในตำบลภูหลวง	ขอรับการสนับสนุนเบี้ยยังชีพให้แก่ผู้ป่วยเอดส์จำนวน คน	๒๕,๐๐๐	๒๕,๐๐๐	๒๕,๐๐๐	๒๕,๐๐๐	๒๕,๐๐๐	ผู้ป่วยเอดส์ตำบลภูหลวงต้องได้รับบริการ	ผู้ป่วยเอดส์ได้รับเบี้ยยังชีพทุกคน	งานพัฒนาชุมชน สำนักปลัดฯ อบต.ภูหลวง
<b>รวม</b>				<b>๑๑,๑๕๑,๐๐๐</b>	<b>๑๑,๑๕๑,๐๐๐</b>	<b>๑๑,๑๕๑,๐๐๐</b>	<b>๑๑,๑๕๑,๐๐๐</b>	<b>๑๑,๑๕๑,๐๐๐</b>			

# ยุทธศาสตร์ที่ ๓ ยุทธศาสตร์การพัฒนาด้าน โครงสร้างพื้นฐาน

รายละเอียดโครงการพัฒนา  
แผนพัฒนาท้องถิ่นห้าปี (พ.ศ. ๒๕๖๖ – ๒๕๗๐)  
องค์การบริหารส่วนตำบลภูหลวง

- ก. ยุทธศาสตร์ชาติ ๒๐ ปี
- ข. แผนพัฒนาเศรษฐกิจฯ ฉบับที่ ๑๓
- ค. Sustainable Development Goals: SDGs
- ง. ยุทธศาสตร์จังหวัด
- จ. ยุทธศาสตร์การพัฒนาขององค์กรปกครองส่วนท้องถิ่นในเขตจังหวัด
- ๑. ยุทธศาสตร์

๑.๑ กลยุทธ์

(๑) แผนงาน                      คณะและชุมชน                      งาน

ที่	โครงการ	วัตถุประสงค์	เป้าหมาย (ผลผลิตของโครงการ)	งบประมาณ					ตัวชี้วัด (KPI)	ผลลัพธ์ที่คาดว่าจะได้รับ	หน่วยงานที่รับผิดชอบ
				๒๕๖๖ (บาท)	๒๕๖๗ (บาท)	๒๕๖๘ (บาท)	๒๕๖๙ (บาท)	๒๕๗๐ (บาท)			
๑	ติดตั้งไฟฟ้าแสงสว่างสาธารณะ (จากหน้าบ้าน อบต.ประนอม – บั้ม น้ำมัน ลุง เรียง) บ้านหนองนกเขียน หมู่ที่ ๒	เพื่ออำนวยความสะดวกให้กับประชาชนที่ไม่มีไฟฟ้าใช้	ขยายเขตสายพาดตีระยะทางยาว ๑๘๖ เมตร พร้อมติดตั้งชุดโคมไฟแสงสว่างจำนวน ๒ ชุด ขยายเขตไฟฟ้าแรงต่ำระยะทางยาว ๑๘๖ เมตร <b>พิกัดจุดเริ่มต้น Lat.๑๔.๕๗๕๗๗๖ Long.๑๐๑.๙๘๒๗๑๒ สิ้นสุด Lat.๑๔.๕๗๕๗๗๖ Long.๑๐๑.๙๘๒๗๑๒</b>	๖๗,๐๐๐	-	-	-	-	<b>เชิงปริมาณ</b> -ประชาชน ที่อยู่ในบริเวณขยายเขตไฟฟ้า ได้รับประโยชน์ ไม่น้อยกว่าร้อยละ ๘๐ ของการขยายเขตไฟฟ้าจำนวน ๒ จุด <b>เชิงคุณภาพ</b> -ประชาชนหมู่ที่ ๒ มีโอกาสได้ใช้ไฟฟ้าได้โดยสะดวกทั่วถึง	ประชาชน มีไฟฟ้า ไฟแสงสว่างใช้อย่างทั่วถึง	<b>การไฟฟ้าส่วนภูมิภาค กงช่าง อบต.ภูหลวง</b>

ที่	โครงการ	วัตถุประสงค์	เป้าหมาย (ผลผลิตของโครงการ)	งบประมาณ					ตัวชี้วัด (KPI)	ผลลัพธ์ที่คาดว่าจะได้รับ	หน่วยงานที่รับผิดชอบ
				๒๕๖๖ (บาท)	๒๕๖๗ (บาท)	๒๕๖๘ (บาท)	๒๕๖๙ (บาท)	๒๕๗๐ (บาท)			
๒	ขยายเขตไฟฟ้าแรงต่ำ (จำนวน ๒ จุด) บ้านปอแดง หมู่ที่ ๔	เพื่ออำนวยความสะดวกให้กับประชาชนที่ไม่มีไฟฟ้าใช้	จุดที่ ๑ บ้านนางไหม ถึงบ้านนางประเสริฐ ขยายเขตไฟฟ้าแรงต่ำระยะ ๑๗๗.๐๐ เมตร พิกัดจุดเริ่มต้น Lat.๑๔.๕๗๕๗๗๖ Long.๑๐๑.๙๘๒๗๑๒ สิ้นสุด Lat.๑๔.๕๗๕๗๗๖ Long.๑๐๑.๙๘๒๗๑๒ จุดที่ ๒ ขอยบ้านนายสนาม ขยายเขตไฟฟ้าแรงต่ำระยะ ๓๒.๐๐ เมตร พิกัดจุดเริ่มต้น Lat.๑๔.๕๗๕๗๗๖ Long.๑๐๑.๙๘๒๗๑๒ สิ้นสุด Lat.๑๔.๕๗๕๗๗๖ Long.๑๐๑.๙๘๒๗๑๒	๒๑๕,๐๐๐	-	-	-	-	<b>เชิงปริมาณ</b> -ประชาชนที่อยู่ในบริเวณขยายเขตไฟฟ้าได้รับประโยชน์ ไม่น้อยกว่าร้อยละ ๘๐ ของการขยายเขตไฟฟ้าจำนวน ๕ จุด <b>เชิงคุณภาพ</b> -ประชาชนหมู่ที่ ๔ มีโอกาสได้ใช้ไฟฟ้าได้โดยสะดวกทั่วถึง	ประชาชนมีไฟฟ้า ไฟแสงสว่างใช้อย่างทั่วถึง	การไฟฟ้าส่วนภูมิภาค กงช่าง อบต.ภูหลวง
๓	ขยายเขตสายพาดดับพร้อมติดตั้งไฟฟ้าแสงสว่างถนนรอบหมู่บ้าน หมู่ที่ ๘	เพื่ออำนวยความสะดวกให้กับประชาชนที่ไม่มีไฟฟ้าใช้	ขยายเขตสายพาดดับพร้อมติดตั้งไฟฟ้าแสงสว่างถนนรอบหมู่บ้าน ความยาวรวม ๑,๔๐๐ เมตร พร้อมโคมไฟฟ้าแสงสว่าง จำนวน ๑๕ ชุด พิกัดจุดเริ่มต้น Lat. ๑๔.๕๗๓๘๘๖ Long. ๑๐๑.๙๗๖๒๙๒ พิกัดจุดสิ้นสุด Lat. ๑๔.๕๗๓๕๘๗ Long. ๑๐๑.๙๖๕๐๑๕	๒๗๐,๐๐๐	-	-	-	-	<b>เชิงปริมาณ</b> -ประชาชนที่มีสายพาดดับพร้อมติดตั้งไฟฟ้าแสงสว่างถนนรอบหมู่บ้าน ยาว ๑,๔๐๐ เมตร <b>เชิงคุณภาพ</b> -เส้นทางคมนาคมทางบกในหมู่ที่ ๘ มีความสะดวกรวดเร็ว	ประชาชนมีไฟฟ้า ไฟแสงสว่างใช้อย่างทั่วถึง	การไฟฟ้าส่วนภูมิภาค กงช่าง อบต.ภูหลวง
๔	ติดตั้งไฟฟ้าแสงสว่างสาธารณะ (ขอยบ้านผู้ช่วยแดง) บ้านหนองนกเขียน หมู่ที่ ๒	เพื่ออำนวยความสะดวกให้กับประชาชนที่ไม่มีไฟฟ้าใช้	ขยายเขตสายพาดดับระยะทางยาว ๑๓๗.๐๐ เมตร พร้อมติดตั้งชุดโคมไฟแสงสว่างจำนวน ๒ ชุด พิกัดจุดเริ่มต้น Lat.๑๔.๕๗๕๗๗๖ Long.๑๐๑.๙๘๒๗๑๒ สิ้นสุด Lat.๑๔.๕๗๕๗๗๖ Long.๑๐๑.๙๘๒๗๑๒	๑๙,๐๐๐	-	-	-	-	<b>เชิงปริมาณ</b> -ประชาชนที่อยู่ในบริเวณขยายเขตไฟฟ้าได้รับประโยชน์ ไม่น้อยกว่าร้อยละ ๘๐ ของการขยายเขตไฟฟ้าจำนวน ๒ จุด <b>เชิงคุณภาพ</b> -ประชาชนหมู่ที่ ๒ มีโอกาสได้ใช้ไฟฟ้าได้โดยสะดวกทั่วถึง	ประชาชนมีไฟฟ้า ไฟแสงสว่างใช้อย่างทั่วถึง	การไฟฟ้าส่วนภูมิภาค กงช่าง อบต.ภูหลวง

ที่	โครงการ	วัตถุประสงค์	เป้าหมาย (ผลผลิตของโครงการ)	งบประมาณ					ตัวชี้วัด (KPI)	ผลลัพธ์ที่คาดว่าจะได้รับ	หน่วยงานที่รับผิดชอบ	
				๒๕๖๖ (บาท)	๒๕๖๗ (บาท)	๒๕๖๘ (บาท)	๒๕๖๙ (บาท)	๒๕๗๐ (บาท)				
๕	ขยายเขตไฟฟ้าแรงต่ำ จำนวน ๒ จุด หมู่ที่ ๓	เพื่ออำนวยความสะดวกให้แก่ประชาชนที่ไม่มีไฟฟ้าใช้	จุดที่ ๑ ขยายเขตไฟฟ้าแรงต่ำ ท้ายบ้านหนองกระทุ่ม ถึงสะพานขาว ความยาว ๖๐๐ เมตร รายละเอียดตามที่มีการไฟฟ้ากำหนด ค่าพิกัดเริ่มต้น lat. ๑๔.๕๘๐๑๘๖ Long. ๑๐๑.๙๒๘๑๓๖ สิ้นสุด lat. ๑๔.๕๘๑๘๗๐ Long. ๑๐๑.๙๒๓๐๒๑ จุดที่ ๒ ขยายเขตไฟฟ้าแรงต่ำ บ้านนายดวล ความยาว ๑๔๐ เมตร รายละเอียดตามที่มีการไฟฟ้ากำหนด พิกัดเริ่มต้น lat. ๑๔.๕๗๙๕๘๑ Long. ๑๐๑.๙๓๖๒๕๘ สิ้นสุด lat. ๑๔.๕๗๘๘๑๕ Long. ๑๐๑.๙๓๖๗๗๑	๓๐๐,๐๐๐ (ปรับปรุง ๑.๑)	-	-	-	-	-	<b>เชิงปริมาณ</b> -ประชาชน ที่อยู่ในบริเวณขยายเขตไฟฟ้า ได้รับประโยชน์ ไม่น้อยกว่าร้อยละ ๘๐ ของการขยายเขตสายพาดดับติดตั้งชุดโคมไฟแสงสว่าง <b>เชิงคุณภาพ</b> -ประชาชนหมู่ที่ ๓ มีโอกาสได้ไฟแสงสว่างโดยทั่วถึง	ประชาชน มีไฟฟ้า ไฟแสงสว่างใช้อย่างทั่วถึง	การไฟฟ้าส่วนภูมิภาค กองช่าง อบต.ภูหลวง
๖	ขยายเขตสายพาดดับพร้อมติดตั้งไฟฟ้าแสงสว่างสาธารณะ ซอยประปา หมู่ที่ ๕	เพื่ออำนวยความสะดวกให้แก่ประชาชนที่ไม่มีไฟฟ้าใช้	ขยายเขตสายพาดดับความยาว ๙๘๐ เมตร พร้อมติดตั้งชุดโคมไฟแสงสว่าง จำนวน ๑๒ ชุด รายละเอียดตามที่มีการไฟฟ้ากำหนด พิกัดจุดเริ่มต้น lat. ๑๔.๕๘๒๖๕๖ Long. ๑๐๑.๙๙๑๙๔๓ พิกัดจุดสิ้นสุด lat. ๑๔.๕๘๔๒๘๒ Long. ๑๐๑.๙๘๑๑๙๖	๑๒๐,๐๐๐ (ปรับปรุง ๑.๑)	-	-	-	-	-	<b>เชิงปริมาณ</b> -ประชาชน ที่อยู่ในบริเวณขยายเขตไฟฟ้า ได้รับประโยชน์ ไม่น้อยกว่าร้อยละ ๘๐ ของการขยายเขตสายพาดดับติดตั้งชุดโคมไฟแสงสว่าง <b>เชิงคุณภาพ</b> -ประชาชนหมู่ที่ ๕ มีโอกาสได้ไฟแสงสว่างโดยทั่วถึง	ประชาชน มีไฟฟ้า ไฟแสงสว่างใช้อย่างทั่วถึง	การไฟฟ้าส่วนภูมิภาค กองช่าง อบต.ภูหลวง

ที่	โครงการ	วัตถุประสงค์	เป้าหมาย (ผลผลิตของโครงการ)	งบประมาณ					ตัวชี้วัด (KPI)	ผลลัพธ์ที่คาดว่าจะได้รับ	หน่วยงานที่รับผิดชอบ
				๒๕๖๖ (บาท)	๒๕๖๗ (บาท)	๒๕๖๘ (บาท)	๒๕๖๙ (บาท)	๒๕๗๐ (บาท)			
๗	ติดตั้งไฟฟ้าแสงสว่างสาธารณะ (จำนวน ๖ จุด) บ้านโนนแดง หมู่ที่ ๑	เพื่ออำนวยความสะดวกให้กับประชาชนที่ไม่มีไฟฟ้าใช้	จุดที่ ๑ บ้านนางเฉียบ ขยายเขตสายพาดดับระยะทางยาว ๔๐.๐๐ เมตรพร้อมติดตั้งชุดโคมไฟแสงสว่างจำนวน ๑ ชุด พิกัดจุดเริ่มต้น Lat.๑๔.๕๗๕๗๗๖ Long.๑๐๑.๙๘๒๗๑๒ สิ้นสุด Lat.๑๔.๕๗๕๗๗๖ Long.๑๐๑.๙๘๒๗๑๒ จุดที่ ๒ บ้านนายบุญสม ขยายเขตสายพาดดับระยะทางยาว ๓๘.๐๐ เมตรพร้อมติดตั้งชุดโคมไฟแสงสว่างจำนวน ๑ ชุด พิกัดจุดเริ่มต้น Lat.๑๔.๕๗๕๗๗๖ Long.๑๐๑.๙๘๒๗๑๒ สิ้นสุด Lat.๑๔.๕๗๕๗๗๖ Long.๑๐๑.๙๘๒๗๑๒	-	๑๑๕,๐๐๐	-	-	-	<b>เชิงปริมาณ</b> -ประชาชนมีไฟฟ้าใช้ในครัวเรือนน้อยกว่าร้อยละ ๘๐ ของจำนวนครัวเรือนที่มี <b>เชิงคุณภาพ</b> -ประชาชนหมู่ที่ ๕ มีโอกาสได้ใช้ไฟฟ้าโดยสะดวกทั่วถึง	ประชาชนมีไฟฟ้า ไฟแสงสว่างใช้อย่างทั่วถึง	การไฟฟ้าส่วนภูมิภาค กงข่าง อบต.ภูหลวง
๘	ขยายเขตไฟฟ้าแรงต่ำ (จำนวน ๓ จุด) บ้านหนองกระทุ่ม หมู่ที่ ๓	เพื่ออำนวยความสะดวกให้กับประชาชนที่ไม่มีไฟฟ้าใช้	จุดที่ ๑ บ้านวาสนา ขยายเขตไฟฟ้าแรงต่ำระยะ ๙๕.๐๐ เมตร พิกัดจุดเริ่มต้น Lat.๑๔.๕๗๕๗๗๖ Long.๑๐๑.๙๘๒๗๑๒ สิ้นสุด Lat.๑๔.๕๗๕๗๗๖ Long.๑๐๑.๙๘๒๗๑๒ จุดที่ ๒ บ้านป่ามั่ง ขยายเขตไฟฟ้าแรงต่ำระยะ ๘๑.๐๐ เมตร พิกัดจุดเริ่มต้น Lat.๑๔.๕๗๕๗๗๖ Long.๑๐๑.๙๘๒๗๑๒ สิ้นสุด Lat.๑๔.๕๗๕๗๗๖ Long.๑๐๑.๙๘๒๗๑๒ จุดที่ ๓ บ้านนายเสริม ขยายเขตไฟฟ้าแรงต่ำระยะ ๕๖.๐๐ เมตร พิกัดจุดเริ่มต้น Lat.๑๔.๕๗๕๗๗๖ Long.๑๐๑.๙๘๒๗๑๒ สิ้นสุด Lat.๑๔.๕๗๕๗๗๖ Long.๑๐๑.๙๘๒๗๑๒	-	๙๕,๐๐๐	-	-	-	<b>เชิงปริมาณ</b> -ประชาชนที่อยู่ในบริเวณขยายเขตไฟฟ้าได้รับประโยชน์ ไม่น้อยกว่าร้อยละ ๘๐ ของการขยายเขตไฟฟ้าจำนวน ๓ จุด <b>เชิงคุณภาพ</b> -ประชาชนหมู่ที่ ๓ มีโอกาสได้ใช้ไฟฟ้าได้โดยสะดวกทั่วถึง	ประชาชนมีไฟฟ้า ไฟแสงสว่างใช้อย่างทั่วถึง	การไฟฟ้าส่วนภูมิภาค กงข่าง อบต.ภูหลวง

ที่	โครงการ	วัตถุประสงค์	เป้าหมาย (ผลผลิตของโครงการ)	งบประมาณ					ตัวชี้วัด (KPI)	ผลลัพธ์ที่คาดว่าจะได้รับ	หน่วยงานที่รับผิดชอบ
				๒๕๖๖ (บาท)	๒๕๖๗ (บาท)	๒๕๖๘ (บาท)	๒๕๖๙ (บาท)	๒๕๗๐ (บาท)			
๙	ติดตั้งไฟฟ้าแสงสว่างสาธารณะ (จำนวน ๒ จุด) บ้านหนองกก หมู่ที่ ๗	เพื่ออำนวยความสะดวกให้กับประชาชนที่ไม่มีไฟฟ้าใช้	จุดที่ ๑ คุ่มบะจาน ขยายเขตสายพาดตีบระยะทางยาว ๙๑๐.๐๐ เมตรพร้อมติดตั้งชุดโคมไฟแสงสว่างจำนวน ๓ ชุด พิกัดจุดเริ่มต้น Lat.๑๔.๕๗๕๗๗๖ Long.๑๐๑.๙๘๒๗๑๒ สิ้นสุด Lat.๑๔.๕๗๕๗๗๖ Long.๑๐๑.๙๘๒๗๑๒ จุดที่ ๒ บริเวณรอบอ่างเก็บน้ำ ขยายเขตสายพาดตีบ ช่วงที่ ๑ ระยะทางยาว ๑๙๐.๐๐ เมตรพร้อมติดตั้งชุดโคมไฟแสงสว่างจำนวน ๓ ชุด พิกัดจุดเริ่มต้น Lat.๑๔.๕๗๕๗๗๖ Long.๑๐๑.๙๘๒๗๑๒ สิ้นสุด Lat.๑๔.๕๗๕๗๗๖ Long.๑๐๑.๙๘๒๗๑๒ ช่วงที่ ๒ ระยะทางยาว ๔๔๓.๐๐ เมตรพร้อมติดตั้งชุดโคมไฟแสงสว่างจำนวน ๔ ชุด พิกัดจุดเริ่มต้น Lat.๑๔.๕๗๕๗๗๖ Long.๑๐๑.๙๘๒๗๑๒ สิ้นสุด Lat.๑๔.๕๗๕๗๗๖ Long.๑๐๑.๙๘๒๗๑๒	-	๑๕๒,๕๐๐	-	-	-	<b>เชิงปริมาณ</b> -ประชาชน ที่อยู่ในบริเวณขยายเขตไฟฟ้า ได้รับประโยชน์ ไม่น้อยกว่าร้อยละ ๘๐ ของการขยายเขตไฟฟ้า จำนวน ๒ จุด <b>เชิงคุณภาพ</b> -ประชาชนหมู่ที่ ๗ มีโอกาสได้ใช้ไฟฟ้าได้โดยสะดวกทั่วถึง	ประชาชน มีไฟฟ้า ไฟแสงสว่างใช้อย่างทั่วถึง	การไฟฟ้าส่วนภูมิภาค กงช่าง อบต.ภูหลวง
๑๐	ติดตั้งไฟฟ้าแสงสว่างสาธารณะ (จำนวน ๒ จุด) บ้านหนองหว้า หมู่ที่ ๘	เพื่ออำนวยความสะดวกให้กับประชาชนที่ไม่มีไฟฟ้าใช้	จุดที่ ๑ สายสี่แยกไปหมู่ ๑๐ ติดตั้งสายพาดตีบและติดตั้งชุดโคมไฟแสงสว่าง จำนวน ๓ ชุด พิกัดจุดเริ่มต้น Lat.๑๔.๕๗๕๗๗๖ Long.๑๐๑.๙๘๒๗๑๒ สิ้นสุด Lat.๑๔.๕๗๕๗๗๖ Long.๑๐๑.๙๘๒๗๑๒ จุดที่ ๒ หน้าบ้านนาง ประนอม ขาวพรม ขยายเขตสายพาดตีบ และติดตั้งชุดโคมไฟแสงสว่าง จำนวน ๒ ชุดระยะทาง ๓๕๐.๐๐ เมตร พิกัดจุดเริ่มต้น Lat.๑๔.๕๗๕๗๗๖ Long.๑๐๑.๙๘๒๗๑๒ สิ้นสุด Lat.๑๔.๕๗๕๗๗๖ Long.๑๐๑.๙๘๒๗๑๒	-	๑๑๘,๐๐๐	-	-	-	<b>เชิงปริมาณ</b> -ประชาชน ที่อยู่ในบริเวณขยายเขตไฟฟ้า ได้รับประโยชน์ ไม่น้อยกว่าร้อยละ ๘๐ ของการขยายเขตไฟฟ้า จำนวน ๒ จุด <b>เชิงคุณภาพ</b> -ประชาชนหมู่ที่ ๘ มีโอกาสได้ใช้ไฟฟ้าได้โดยสะดวกทั่วถึง	ประชาชน มีไฟฟ้า ไฟแสงสว่างใช้อย่างทั่วถึง	การไฟฟ้าส่วนภูมิภาค กงช่าง อบต.ภูหลวง

ที่	โครงการ	วัตถุประสงค์	เป้าหมาย (ผลผลิตของโครงการ)	งบประมาณ					ตัวชี้วัด (KPI)	ผลลัพธ์ที่คาดว่าจะได้รับ	หน่วยงานที่รับผิดชอบ
				๒๕๖๖ (บาท)	๒๕๖๗ (บาท)	๒๕๖๘ (บาท)	๒๕๖๙ (บาท)	๒๕๗๐ (บาท)			
๑๑	ติดตั้งไฟฟ้าแสงสว่างสาธารณะบ้านโนนแดง หมู่ที่ ๑	เพื่ออำนวยความสะดวกให้กับประชาชนที่ไม่มีไฟฟ้าใช้	สายคอกแก้ว ขยายเขตสายพาดดับ และติดตั้งชุดโคมไฟแสงสว่าง จำนวน ๑ ชุดระยะทาง ๓๓.๐๐ เมตร พิกัดจุดเริ่มต้น Lat.๑๔.๕๗๕๗๗๖ Long.๑๐๑.๙๘๒๗๑๒ สิ้นสุด Lat.๑๔.๕๗๕๗๗๖ Long.๑๐๑.๙๘๒๗๑๒	-	๔๐,๐๐๐	-	-	-	<b>เชิงปริมาณ</b> -ประชาชนที่อยู่ในบริเวณขยายเขตไฟฟ้าได้รับประโยชน์ ไม่น้อยกว่าร้อยละ ๘๐ ของการขยายเขตไฟฟ้า จำนวน ๑ จุด <b>เชิงคุณภาพ</b> -ประชาชนหมู่ที่ ๑ มีโอกาสได้ใช้ไฟฟ้าได้โดยสะดวกทั่วถึง	ประชาชนมีไฟฟ้า ไฟแสงสว่างใช้อย่างทั่วถึง	การไฟฟ้าส่วนภูมิภาค กงช่าง อบต.ภูหลวง
๑๒	ติดตั้งไฟฟ้าแสงสว่างสาธารณะ (ศาลาที่พักผู้โดยสาร) บ้านปอแดง หมู่ที่ ๔	เพื่ออำนวยความสะดวกให้กับประชาชนที่มาใช้ศาลาที่พักผู้โดยสาร	ติดตั้งชุดโคมไฟแสงสว่าง จำนวน ๑ จุด พิกัด Lat.๑๔.๕๗๕๗๗๖ Long.๑๐๑.๙๘๒๗๑๒	-	๑๖,๐๐๐	-	-	-	<b>เชิงปริมาณ</b> -ประชาชนที่มาใช้ศาลาที่พักผู้โดยสารได้รับประโยชน์ ไม่น้อยกว่าร้อยละ ๘๐ <b>เชิงคุณภาพ</b> -ประชาชนหมู่ที่ ๔ มีโอกาสได้ใช้ไฟฟ้าได้โดยสะดวกทั่วถึง	ประชาชนมีไฟฟ้า ไฟแสงสว่างใช้อย่างทั่วถึง	กงช่าง อบต.ภูหลวง
๑๓	โครงการขยายเขตสายพาดดับพร้อมติดตั้งไฟฟ้าแสงสว่าง	เพื่ออำนวยความสะดวกให้กับประชาชนที่ไม่มีไฟฟ้าใช้	ขยายเขตสายพาดดับพร้อมติดตั้งไฟฟ้าแสงสว่าง ความยาวรวม ๔๗๐ เมตร พร้อมโคมไฟฟ้าแสงสว่าง จำนวน ๗ ชุด พิกัดจุดเริ่มต้น Lat. ๑๔.๕๗๓๙๐๕ Long. ๑๐๑.๙๗๖๓๑๘ พิกัดจุดสิ้นสุด Lat. ๑๔.๕๗๖๓๖๒ Long. ๑๐๑.๙๗๘๑๗๒	-	๑๐๐,๐๐๐	-	-	-	<b>เชิงปริมาณ</b> -ประชาชนที่มีสายพาดดับพร้อมติดตั้งไฟฟ้าแสงสว่าง ยาว ๔๗๐ เมตร <b>เชิงคุณภาพ</b> -ประชาชนมีไฟฟ้าแสงสว่างใช้อย่างพอเพียง	ประชาชนมีไฟฟ้า ไฟแสงสว่างใช้อย่างทั่วถึง	การไฟฟ้าส่วนภูมิภาค กงช่าง อบต.ภูหลวง

ที่	โครงการ	วัตถุประสงค์	เป้าหมาย (ผลผลิตของโครงการ)	งบประมาณ					ตัวชี้วัด (KPI)	ผลลัพธ์ที่คาดว่าจะได้รับ	หน่วยงานที่รับผิดชอบ
				๒๕๖๖ (บาท)	๒๕๖๗ (บาท)	๒๕๖๘ (บาท)	๒๕๖๙ (บาท)	๒๕๗๐ (บาท)			
๑๔	ขยายเขตไฟฟ้าพร้อมติดตั้งไฟฟ้าส่องสว่างหมู่ที่ ๔	เพื่ออำนวยความสะดวกให้กับประชาชนที่ไม่มีไฟฟ้าใช้	-ติดตั้งไฟส่องสว่างทางสาธารณะจำนวน ๑ จุด ซอยบ้านนายสมาน พูนเกษม พิกัด Lat.๑๔.๕๗๕๗๗๖ Long.๑๐๑.๙๘๒๗๑๒ -ติดตั้งไฟส่องสว่างทางสาธารณะจำนวน ๑ จุด ซอยบ้านนายทวิศักดิ์ ร้อยกิ่ง พิกัด Lat.๑๔.๕๗๕๗๗๖ Long.๑๐๑.๙๘๒๗๑๒ -ติดตั้งไฟฟ้าส่องสว่างทางสาธารณะ จำนวน ๑ จุด ซอยบ้านนางนงลักษณ์ โคกเกษม พิกัด Lat.๑๔.๕๗๕๗๗๖ Long.๑๐๑.๙๘๒๗๑๒ -ขยายเขตไฟฟ้าแรงต่ำพร้อมติดตั้งไฟส่องสว่างทาง สาธารณะจำนวน ๑ จุด ระยะทาง ๕๒ เมตร ซอย บ้านนางแก้ว ร้อยกิ่ง พิกัด Lat.๑๔.๕๗๕๗๗๖ Long.๑๐๑.๙๘๒๗๑๒	-	-	๗๕,๐๐๐	-	-	<b>เชิงปริมาณ</b> -ประชาชน ที่อยู่ในบริเวณ ขยายเขตไฟฟ้า ได้รับ ประโยชน์ ไม่น้อยกว่าร้อยละ ๘๐ ของการขยายเขตไฟฟ้า จำนวน ๔ จุด <b>เชิงคุณภาพ</b> -ประชาชนหมู่ที่ ๔ มีโอกาสได้ ใช้ไฟฟ้าได้โดยสะดวกทั่วถึง	ประชาชน มี ไฟฟ้า ไฟแสง สว่างใช้อย่าง ทั่วถึง	การไฟฟ้า ส่วนภูมิภาค กองช่าง อบต.ภูหลวง
๑๕	ติดตั้งไฟแสงสว่างสาธารณะหมู่ที่ ๕	เพื่ออำนวยความสะดวกให้กับประชาชนที่ไม่มีไฟฟ้าใช้	จุดที่ ๑ ซอยสะอาด ติดตั้งสายพาดดับระยะ ๒๐๔ ม.พร้อมติดตั้งโคมไฟ แสงสว่าง จำนวน ๓ ชุด จุด พิกัดจุดเริ่มต้น Lat.๑๔.๕๗๕๗๗๖ Long.๑๐๑.๙๘๒๗๑๒ สิ้นสุด Lat.๑๔.๕๗๕๗๗๖ Long.๑๐๑.๙๘๒๗๑๒ จุดที่ ๒ ทางขึ้นเขาจุมูกแขก ติดตั้งสายพาดดับ ระยะทาง ๒๙๙ เมตรพร้อมติดตั้ง ชุดโคมไฟแสงสว่าง จำนวน ๓ ชุด พิกัดจุดเริ่มต้น Lat.๑๔.๕๗๕๗๗๖ Long.๑๐๑.๙๘๒๗๑๒ สิ้นสุด Lat.๑๔.๕๗๕๗๗๖ Long.๑๐๑.๙๘๒๗๑๒	-	-	๑๑๗,๐๐๐	-	-	<b>เชิงปริมาณ</b> -ประชาชน ที่อยู่ในบริเวณ ขยายเขตไฟฟ้า ได้รับ ประโยชน์ ไม่น้อยกว่าร้อยละ ๘๐ ของการขยายเขตไฟฟ้า จำนวน ๒ จุด <b>เชิงคุณภาพ</b> -ประชาชนหมู่ที่ ๕ มีโอกาสได้ ใช้ไฟฟ้าได้โดยสะดวกทั่วถึง	ประชาชน มี ไฟฟ้า ไฟแสง สว่างใช้อย่าง ทั่วถึง	การไฟฟ้า ส่วนภูมิภาค กองช่าง อบต.ภูหลวง

ที่	โครงการ	วัตถุประสงค์	เป้าหมาย (ผลผลิตของโครงการ)	งบประมาณ					ตัวชี้วัด (KPI)	ผลลัพธ์ที่คาดว่าจะได้รับ	หน่วยงานที่รับผิดชอบ
				๒๕๖๖ (บาท)	๒๕๖๗ (บาท)	๒๕๖๘ (บาท)	๒๕๖๙ (บาท)	๒๕๗๐ (บาท)			
๑๖	ขยายเขตไฟฟ้าแรงต่ำถนนสายข้างหมวดการทางหลุมเงิน หมู่บ้านหลุมเงิน หมู่ที่ ๕	เพื่อให้ประชาชนมีไฟฟ้าในครัวเรือน	ขยายเขตไฟฟ้าแรงต่ำ ถนนสายข้างหมวดการทางหลุมเงิน ความยาว ๒๕๐ เมตร พิกัดจุดเริ่มต้น Lat.๑๔.๕๗๕๗๗๖ Long.๑๐๑.๙๘๒๗๑๒ สิ้นสุด Lat.๑๔.๕๗๕๗๗๖ Long.๑๐๑.๙๘๒๗๑๒	-	-	๒๒๘,๘๑๔	-	-	<b>เชิงปริมาณ</b> -ประชาชน ที่อยู่ในบริเวณขยายเขตไฟฟ้า ได้รับประโยชน์ ไม่น้อยกว่าร้อยละ ๘๐ ของการขยายเขตไฟฟ้า จำนวน ๑ จุด <b>เชิงคุณภาพ</b> -ประชาชนหมู่ที่ ๕ มีโอกาสได้ใช้ไฟฟ้าได้โดยสะดวกทั่วถึง	ประชาชน มีไฟฟ้า ใช้อย่างทั่วถึง	การไฟฟ้าส่วนภูมิภาค กงช่าง อบต.ภูหลวง
๑๗	ขยายเขตไฟฟ้าแรงต่ำภายในหมู่บ้านหนองกก หมู่ที่ ๗	เพื่อให้ประชาชนมีไฟฟ้าในครัวเรือน	ขยายเขตไฟฟ้าแรงต่ำ ทางไปหนองปรือ ความยาว ๒๕๐ เมตร พิกัดจุดเริ่มต้น Lat.๑๔.๕๗๕๗๗๖ Long.๑๐๑.๙๘๒๗๑๒ สิ้นสุด Lat.๑๔.๕๗๕๗๗๖ Long.๑๐๑.๙๘๒๗๑๒	-	-	-	๒๒๘,๘๑๔	-	<b>เชิงปริมาณ</b> -ประชาชน ที่อยู่ในบริเวณขยายเขตไฟฟ้า ได้รับประโยชน์ ไม่น้อยกว่าร้อยละ ๘๐ ของการขยายเขตไฟฟ้า จำนวน ๑ จุด <b>เชิงคุณภาพ</b> -ประชาชนหมู่ที่ ๗ มีโอกาสได้ใช้ไฟฟ้าได้โดยสะดวกทั่วถึง	ประชาชน มีไฟฟ้า ใช้อย่างทั่วถึง	การไฟฟ้าส่วนภูมิภาค กงช่าง อบต.ภูหลวง
๑๘	ขยายเขต หม้อแปลงไฟฟ้า บริเวณประปาหมู่บ้าน บ้านห้วยแก้ว หมู่ที่ ๙	เพื่ออำนวยความสะดวกแก่ประชาชนผู้ใช้น้ำประปาและแก้ไขปัญหาระบบกระแสไฟฟ้ขาดก	ขยายเขตหม้อแปลงไฟฟ้า จากขนาด ๓๐ KVA ๑ เฟส๒ สาย เป็นหม้อแปลงขนาด ๕๐ KVA รายละเอียดตามที่การไฟฟ้ากำหนด พิกัด Lat.๑๔.๕๗๕๗๗๖ Long.๑๐๑.๙๘๒๗๑๒	-	-	-	๒๒๘,๘๑๔	-	<b>เชิงปริมาณ</b> ประชาชน ที่อยู่ในบริเวณขยายเขตไฟฟ้า ได้รับประโยชน์ ไม่น้อยกว่าร้อยละ ๘๐ ของการขยายเขตไฟฟ้า จำนวน ๑ จุด <b>เชิงคุณภาพ</b> -ประชาชนหมู่ที่ ๙ มีโอกาสได้ใช้ไฟฟ้าได้โดยสะดวกทั่วถึง	ประชาชนมีไฟฟ้า และน้ำประปาใช้อย่างทั่วถึงและเพียงพอ	การไฟฟ้าส่วนภูมิภาค กงช่าง อบต.ภูหลวง

ที่	โครงการ	วัตถุประสงค์	เป้าหมาย (ผลผลิตของโครงการ)	งบประมาณ					ตัวชี้วัด (KPI)	ผลลัพธ์ที่คาดว่าจะได้รับ	หน่วยงานที่รับผิดชอบ
				๒๕๖๖ (บาท)	๒๕๖๗ (บาท)	๒๕๖๘ (บาท)	๒๕๖๙ (บาท)	๒๕๗๐ (บาท)			
๑๙	ติดตั้งไฟฟ้าสาธารณะ (จำนวน ๖ จุด) บ้านหนองนกเขียน หมู่ที่ ๑๐	เพื่ออำนวยความสะดวกให้กับประชาชนที่ไม่มีไฟฟ้าใช้	จุดที่ ๑ ซอยโนนสุวรรณทรราช ขยายเขตสายพาดระดับระยะทางยาว ๔๐๐.๐๐ เมตร พิกัดจุดเริ่มต้น Lat.๑๔.๕๗๕๗๗๖ Long.๑๐๑.๙๘๒๗๑๒ สิ้นสุด Lat.๑๔.๕๗๕๗๗๖ Long.๑๐๑.๙๘๒๗๑๒ จุดที่ ๒ สายสามแยกโรงเรียน ถึงหนองนกทา ขยายเขตไฟฟ้าแรงต่ำสายพาดระดับระยะทางยาว ๔๐๐.๐๐ เมตร พิกัดจุดเริ่มต้น Lat.๑๔.๕๗๕๗๗๖ Long.๑๐๑.๙๘๒๗๑๒ สิ้นสุด Lat.๑๔.๕๗๕๗๗๖ Long.๑๐๑.๙๘๒๗๑๒ จุดที่ ๓ ซอยหนองห้าง ขยายเขตสายพาดระดับระยะทางยาว ๘๐.๐๐ เมตร พิกัดจุดเริ่มต้น Lat.๑๔.๕๗๕๗๗๖ Long.๑๐๑.๙๘๒๗๑๒ สิ้นสุด Lat.๑๔.๕๗๕๗๗๖ Long.๑๐๑.๙๘๒๗๑๒ จุดที่ ๔ ซอยสุวรรณบุรพา ขยายเขตสายพาดระดับระยะทางยาว ๘๐.๐๐ เมตร พิกัดจุดเริ่มต้น Lat.๑๔.๕๗๕๗๗๖ Long.๑๐๑.๙๘๒๗๑๒ สิ้นสุด Lat.๑๔.๕๗๕๗๗๖ Long.๑๐๑.๙๘๒๗๑๒ จุดที่ ๕ ซอยบาดาล ขยายเขตสายพาดระดับระยะทางยาว ๑๓๐.๐๐ เมตร พร้อมติดตั้งชุดโคมไฟแสงสว่างจำนวน ๒ ชุด พิกัดจุดเริ่มต้น Lat.๑๔.๕๗๕๗๗๖ Long.๑๐๑.๙๘๒๗๑๒ สิ้นสุด Lat.๑๔.๕๗๕๗๗๖ Long.๑๐๑.๙๘๒๗๑๒ จุดที่ ๖ ซอยปิ่นมณี ขยายเขตสายพาดระดับระยะทางยาว ๒๖๐.๐๐ เมตร พร้อมติดตั้งชุดโคมไฟแสงสว่างจำนวน ๓ ชุด พิกัดจุดเริ่มต้น Lat.๑๔.๕๗๕๗๗๖ Long.๑๐๑.๙๘๒๗๑๒ สิ้นสุด Lat.๑๔.๕๗๕๗๗๖ Long.๑๐๑.๙๘๒๗๑๒	-	-	-	๔๓๒,๐๐๐	-	<b>เชิงปริมาณ</b> -ประชาชน ที่อยู่ในบริเวณขยายเขตไฟฟ้า ได้รับประโยชน์ ไม่น้อยกว่าร้อยละ ๘๐ ของการขยายเขตไฟฟ้า จำนวน ๖ จุด <b>เชิงคุณภาพ</b> -ประชาชนหมู่ที่ ๑๐ มีโอกาสได้ใช้ไฟฟ้าได้โดยสะดวกทั่วถึง	ประชาชน มีไฟฟ้า ไฟแสงสว่างใช้อย่างทั่วถึง	การไฟฟ้าส่วนภูมิภาค กงช่าง อบต.ภูหลวง

ที่	โครงการ	วัตถุประสงค์	เป้าหมาย (ผลผลิตของโครงการ)	งบประมาณ					ตัวชี้วัด (KPI)	ผลลัพธ์ที่คาดว่าจะได้รับ	หน่วยงานที่รับผิดชอบ
				๒๕๖๖ (บาท)	๒๕๖๗ (บาท)	๒๕๖๘ (บาท)	๒๕๖๙ (บาท)	๒๕๗๐ (บาท)			
๒๐	ขยายเขตสายพาดดับ พร้อมไฟแสงสว่างจากศาลากลางบ้าน - หม้อแปลงใหญ่เส้นโนนคู่บ้านห้วยแก้ว หมู่ที่ ๙	เพื่ออำนวยความสะดวกให้กับประชาชนที่ไม่มีไฟฟ้าใช้	ขยายเขตสายพาดดับ พร้อมไฟแสงสว่าง จากศาลากลางบ้าน - หม้อแปลงใหญ่เส้นโนนคู่ ความยาว ๓๐๐ เมตร พร้อมโคมไฟฟ้าแสงสว่าง จำนวน ๕ ชุด พิกัดจุดเริ่มต้น Lat.๑๔.๕๗๕๗๗๖ Long.๑๐๑.๙๘๒๗๑๒ สิ้นสุด Lat.๑๔.๕๗๕๗๗๖ Long.๑๐๑.๙๘๒๗๑๒	-	-	-	๖๘,๕๐๐	-	<b>เชิงปริมาณ</b> ประชาชน ที่อยู่ในบริเวณขยายเขตไฟฟ้า ได้รับประโยชน์ ไม่น้อยกว่าร้อยละ ๘๐ ของการขยายเขตไฟฟ้า จำนวน ๑ จุด <b>เชิงคุณภาพ</b> -ประชาชนหมู่ที่ ๙ มีโอกาสได้ใช้ไฟฟ้าได้โดยสะดวกทั่วถึง	ประชาชน มีไฟฟ้า ไฟแสงสว่างใช้อย่างทั่วถึง	การไฟฟ้าส่วนภูมิภาค กองช่าง อบต.ภูหลวง

ที่	โครงการ	วัตถุประสงค์	เป้าหมาย (ผลผลิตของโครงการ)	งบประมาณ					ตัวชี้วัด (KPI)	ผลลัพธ์ที่คาดว่าจะได้รับ	หน่วยงานที่รับผิดชอบ
				๒๕๖๖ (บาท)	๒๕๖๗ (บาท)	๒๕๖๘ (บาท)	๒๕๖๙ (บาท)	๒๕๗๐ (บาท)			
๒๑	ขยายเขตไฟฟ้าสายพาดดับพร้อมติดตั้งโคมไฟฟ้าแสงสว่างสาธารณะ จากสี่แยกบ้านหนองนกเขียน – บ้านนายพันธ์ เกตุกิจ	เพื่ออำนวยความสะดวกให้กับประชาชนที่ไม่มีไฟฟ้าใช้	อุดหนุนการไฟฟ้าส่วนภูมิภาคโดยตั้งงบประมาณขยายเขตไฟฟ้าสายพาดดับพร้อมติดตั้งโคมไฟฟ้าแสงสว่างสาธารณะ จากสี่แยกบ้านหนองนกเขียน – บ้านนายพันธ์ เกตุกิจ ความยาวรวม ๔๗๐ เมตร (รายละเอียดเป็นไปตามที่การไฟฟ้าส่วนภูมิภาคกำหนด)	-	๗๐,๐๐๐ (ฉ.๒)	-	-	-	<b>เชิงปริมาณ</b> -ประชาชนที่มีสายพาดดับพร้อมติดตั้งโคมไฟฟ้าแสงสว่าง ยาว ๔๗๐ เมตร <b>เชิงคุณภาพ</b> -เส้นทางคมนาคมทางบกในหมู่ที่ ๒ มีความสะดวกรวดเร็ว	ประชาชนมีไฟฟ้า ไฟแสงสว่างใช้อย่างทั่วถึง	- การไฟฟ้าส่วนภูมิภาค - กองช่าง อบต.ภูหลวง
๒๒	ขยายเขตไฟฟ้าสายพาดดับพร้อมติดตั้งโคมไฟฟ้าแสงสว่างสาธารณะ เลียบถนนสาย ๓๐๔ จากโรงเรียนบ้านหลุมเงิน – สวนเกษตรบ้านหลุมหิน หมู่ที่ ๖	เพื่ออำนวยความสะดวกให้กับประชาชนที่ไม่มีไฟฟ้าใช้	อุดหนุนการไฟฟ้าส่วนภูมิภาคโดยตั้งงบประมาณ ขยายเขตไฟฟ้าสายพาดดับความยาว ๕๒๐ เมตร (รายละเอียดเป็นไปตามที่การไฟฟ้าส่วนภูมิภาคกำหนด)	-	๘๐,๐๐๐ (ฉ.๒)	-	-	-	<b>เชิงปริมาณ</b> -ประชาชนที่มีสายพาดดับพร้อมติดตั้งโคมไฟฟ้าแสงสว่าง ยาว ๕๒๐ เมตร <b>เชิงคุณภาพ</b> -เส้นทางคมนาคมทางบกในหมู่ที่ ๖ มีความสะดวกรวดเร็ว	ประชาชนมีไฟฟ้า ไฟแสงสว่างใช้อย่างทั่วถึง	- การไฟฟ้าส่วนภูมิภาค - กองช่าง อบต.ภูหลวง

ที่	โครงการ	วัตถุประสงค์	เป้าหมาย (ผลผลิตของโครงการ)	งบประมาณ					ตัวชี้วัด (KPI)	ผลลัพธ์ที่คาดว่าจะ ได้รับ	หน่วยงานที่ รับผิดชอบ
				๒๕๖๖ (บาท)	๒๕๖๗ (บาท)	๒๕๖๘ (บาท)	๒๕๖๙ (บาท)	๒๕๗๐ (บาท)			
๒๓	ขยายเขตไฟฟ้าสายพาดดับพร้อมติดตั้งโคมไฟฟ้าแสงสว่างสาธารณะ จากแยกถนน ๓๐๔ - มหาวิทยาลัยแม่ชีบ้านหนองกก หมู่ที่ ๗	เพื่ออำนวยความสะดวกให้กับประชาชนที่ไม่มีไฟฟ้าใช้	อุดหนุนการไฟฟ้าส่วนภูมิภาคโดยตั้งงบประมาณขยายเขตไฟฟ้าสายพาดดับความยาว ๓,๐๐๐ เมตร (รายละเอียดเป็นไปตามที่การไฟฟ้าส่วนภูมิภาคกำหนด)	-	-	๖๗๕,๐๐๐ (ฉ.๒)	-	-	<b>เชิงปริมาณ</b> -ประชาชนที่มีสายพาดดับพร้อมติดตั้งโคมไฟฟ้าแสงสว่าง ยาว ๓,๐๐๐ เมตร <b>เชิงคุณภาพ</b> -เส้นทางคมนาคมทางบกในหมู่ที่ ๗ มีความสะดวกรวดเร็ว	ประชาชนมีไฟฟ้า ไฟแสงสว่างใช้อย่างทั่วถึง	- การไฟฟ้าส่วนภูมิภาค - กองช่าง อบต.ภูหลวง
๒๔	ขยายเขตไฟฟ้าสายพาดดับพร้อมติดตั้งโคมไฟฟ้าแสงสว่างขอยสมปรารถนาบ้านหนองกก หมู่ที่ ๗	เพื่ออำนวยความสะดวกให้กับประชาชนที่ไม่มีไฟฟ้าใช้	อุดหนุนการไฟฟ้าส่วนภูมิภาคโดยตั้งงบประมาณขยายเขตไฟฟ้าสายพาดดับความยาว ๘๗๐ เมตร (รายละเอียดเป็นไปตามที่การไฟฟ้าส่วนภูมิภาคกำหนด)	-	๑๙๖,๐๐๐ (ฉ.๒)	-	-	-	<b>เชิงปริมาณ</b> -ประชาชนที่มีสายพาดดับพร้อมติดตั้งโคมไฟฟ้าแสงสว่าง ยาว ๘๗๐ เมตร <b>เชิงคุณภาพ</b> -เส้นทางคมนาคมทางบกในหมู่ที่ ๗ มีความสะดวกรวดเร็ว	ประชาชนมีไฟฟ้า ไฟแสงสว่างใช้อย่างทั่วถึง	- การไฟฟ้าส่วนภูมิภาค - กองช่าง อบต.ภูหลวง
๒๕	ขยายเขตไฟฟ้าสายพาดดับพร้อมติดตั้งโคมไฟฟ้าแสงสว่างขอยป่ามะพร้าวบ้านหนองกก หมู่ที่ ๗	เพื่ออำนวยความสะดวกให้กับประชาชนที่ไม่มีไฟฟ้าใช้	อุดหนุนการไฟฟ้าส่วนภูมิภาคโดยตั้งงบประมาณขยายเขตไฟฟ้าสายพาดดับความยาว ๖๒๕ เมตร (รายละเอียดเป็นไปตามที่การไฟฟ้าส่วนภูมิภาคกำหนด)	-	-	๑๔๑,๐๐๐ (ฉ.๒)	-	-	<b>เชิงปริมาณ</b> -ประชาชนที่มีสายพาดดับพร้อมติดตั้งโคมไฟฟ้าแสงสว่าง ยาว ๖๒๕ เมตร <b>เชิงคุณภาพ</b> -เส้นทางคมนาคมทางบกในหมู่ที่ ๗ มีความสะดวกรวดเร็ว	ประชาชนมีไฟฟ้า ไฟแสงสว่างใช้อย่างทั่วถึง	- การไฟฟ้าส่วนภูมิภาค - กองช่าง อบต.ภูหลวง

ที่	โครงการ	วัตถุประสงค์	เป้าหมาย (ผลผลิตของโครงการ)	งบประมาณ					ตัวชี้วัด (KPI)	ผลลัพธ์ที่คาดว่าจะ ได้รับ	หน่วยงานที่ รับผิดชอบ
				๒๕๖๖ (บาท)	๒๕๖๗ (บาท)	๒๕๖๘ (บาท)	๒๕๖๙ (บาท)	๒๕๗๐ (บาท)			
๒๖	ขยายเขตไฟฟ้า ๓ เฟส จากสามแยก บ้านหนองกระทุ่ม ไป ศูนย์พัฒนาเด็กเล็ก โรงเรียนบ้านหนองนกเขียน บ้านหนองนกเขียน หมู่ที่ ๑๐	เพื่ออำนวยความสะดวก ส ะ ด ว ก ให้ แก่ ประชาชนที่ไม่มีไฟฟ้าใช้	อุดหนุนการไฟฟ้าส่วนภูมิภาคโดยตั้งงบประมาณขยายเขตไฟฟ้า ๓ เฟส จากสามแยกบ้านหนองกระทุ่ม ไปศูนย์พัฒนาเด็กเล็ก โรงเรียนบ้านหนองนกเขียน ความยาว ๙๕๐ เมตร (รายละเอียดเป็นไปตามที่การไฟฟ้าส่วนภูมิภาคกำหนด)	-	๗๒๐,๐๐๐ (ฉ.๒)	-	-	-	<b>เชิงปริมาณ</b> -ประชาชน ที่อยู่บริเวณขยายเขตไฟฟ้าได้รับประโยชน์ไม่น้อยกว่าร้อยละ ๘๐ ของการขยายเขตไฟฟ้า ๓ เฟส <b>เชิงคุณภาพ</b> -ประชาชนหมู่ที่ ๒,๓,๙,๑๐ มีโอกาสได้ใช้ไฟฟ้าได้โดยสะดวกทั่วถึง	ประชาชนมีไฟฟ้า ใช้ อย่างทั่วถึง	-การไฟฟ้า ส่วนภูมิภาค -กองช่าง อบต.ภูหลวง
๒๗	ขยายเขตไฟฟ้าแรงต่ำ จากแยกโรงเรียน หนองนกเขียน ไป หนองนกทา บ้านหนองนกเขียน หมู่ที่ ๑๐	เพื่ออำนวยความสะดวก ส ะ ด ว ก ให้ แก่ ประชาชนที่ไม่มีไฟฟ้าใช้	อุดหนุนการไฟฟ้าส่วนภูมิภาคโดยตั้งงบประมาณขยายเขตไฟฟ้าแรงต่ำ จากแยกหนองนกเขียน ไป หนองนกทา ความยาว ๑,๒๖๐ เมตร (รายละเอียดเป็นไปตามที่การไฟฟ้าส่วนภูมิภาคกำหนด)	-	๓๑๕,๐๐๐ (ฉ.๒)	-	-	-	<b>เชิงปริมาณ</b> -ประชาชน ที่อยู่บริเวณขยายเขตไฟฟ้าได้รับประโยชน์ไม่น้อยกว่าร้อยละ ๘๐ ของการขยายเขตไฟฟ้าแรงต่ำ <b>เชิงคุณภาพ</b> -ประชาชนหมู่ที่ ๒,๓,๙,๑๐ มีโอกาสได้ใช้ไฟฟ้าได้โดยสะดวกทั่วถึง	ประชาชนมีไฟฟ้า ใช้ อย่างทั่วถึง	-การไฟฟ้า ส่วนภูมิภาค -กองช่าง อบต.ภูหลวง
๒๘	ขยายเขตไฟฟ้าแรงต่ำ ขอยสวรรค์ ธรรมชาติ ถึงโคกป่าช้า บ้านหนองนกเขียน หมู่ที่ ๑๐	เพื่ออำนวยความสะดวก ส ะ ด ว ก ให้ แก่ ประชาชนที่ไม่มีไฟฟ้าใช้	อุดหนุนการไฟฟ้าส่วนภูมิภาคโดยตั้งงบประมาณขยายเขตไฟฟ้าแรงต่ำ ขอยสวรรค์ธรรมชาติ ถึงโคกป่าช้า ความยาว ๗๐๐ เมตร (รายละเอียดเป็นไปตามที่การไฟฟ้าส่วนภูมิภาคกำหนด)	-	-	๑๗๕,๐๐๐ (ฉ.๒)	-	-	<b>เชิงปริมาณ</b> -ประชาชน ที่อยู่บริเวณขยายเขตไฟฟ้าได้รับประโยชน์ไม่น้อยกว่าร้อยละ ๘๐ ของการขยายเขตไฟฟ้าแรงต่ำ <b>เชิงคุณภาพ</b> -ประชาชนหมู่ที่ ๒,๓,๙,๑๐ มีโอกาสได้ใช้ไฟฟ้าได้โดยสะดวกทั่วถึง	ประชาชนมีไฟฟ้า ใช้ อย่างทั่วถึง	-การไฟฟ้า ส่วนภูมิภาค -กองช่าง อบต.ภูหลวง

ที่	โครงการ	วัตถุประสงค์	เป้าหมาย (ผลผลิตของโครงการ)	งบประมาณ					ตัวชี้วัด (KPI)	ผลลัพธ์ที่คาดว่าจะ ได้รับ	หน่วยงานที่ รับผิดชอบ
				๒๕๖๖ (บาท)	๒๕๖๗ (บาท)	๒๕๖๘ (บาท)	๒๕๖๙ (บาท)	๒๕๗๐ (บาท)			
๒๙	ขยายเขตไฟฟ้าสาย พาดดับพร้อมติดตั้ง โคมไฟฟ้าแสงสว่าง สาธารณะ จากศาลา กลางหมู่บ้าน - หม้อแปลงใหญ่ บ้านห้วยแก้ว หมู่ที่ ๙	เพื่ออำนวยความสะดวก สะ ด ว ก ให้ แก่ ประชาชนที่ไม่มี ไฟฟ้าใช้	อุดหนุนการไฟฟ้าส่วนภูมิภาคโดย ตั้งงบประมาณขยายเขตไฟฟ้า สายพาดดับความยาว ๔๑๐ เมตร (รายละเอียดเป็นไปตามที่การ ไฟฟ้าส่วนภูมิภาคกำหนด)	-	๖๕,๐๐๐ (ฉ.๒)	-	-	-	<b>เชิงปริมาณ</b> -ประชาชนที่มีสายพาดดับพร้อม ติดตั้งโคมไฟฟ้าแสงสว่าง ยาว ๔๑๐ เมตร <b>เชิงคุณภาพ</b> -เส้นทางคมนาคมทางบกในหมู่ที่ ๙ มีความสะดวกรวดเร็ว	ประชาชนมีไฟฟ้า ไฟ แสง ส ว า ง ใช้ อย่างทั่วถึง	- การไฟฟ้า ส่วนภูมิภาค - กองช่าง อบต.ภูหลวง
๓๐	ขยายเขตไฟฟ้าสาย พาดดับพร้อมติดตั้ง โคมไฟฟ้าแสงสว่าง สาธารณะ ซอยปิ่น มณี บ้านหนองนก เขียน หมู่ที่ ๑๐	เพื่ออำนวยความสะดวก สะ ด ว ก ให้ แก่ ประชาชนที่ไม่มี ไฟฟ้าใช้	อุดหนุนการไฟฟ้าส่วนภูมิภาคโดย ตั้งงบประมาณขยายเขตไฟฟ้า สายพาดดับความยาว ๒๘๕ เมตร (รายละเอียดเป็นไปตามที่การ ไฟฟ้าส่วนภูมิภาคกำหนด)	-	๕๐,๐๐๐ (ฉ.๒)	-	-	-	<b>เชิงปริมาณ</b> -ประชาชนที่มีสายพาดดับพร้อม ติดตั้งโคมไฟฟ้าแสงสว่าง ยาว ๒๘๕ เมตร <b>เชิงคุณภาพ</b> -เส้นทางคมนาคมทางบกในหมู่ที่ ๑๐ มีความสะดวกรวดเร็ว	ประชาชนมีไฟฟ้า ไฟ แสง ส ว า ง ใช้ อย่างทั่วถึง	- การไฟฟ้า ส่วนภูมิภาค - กองช่าง อบต.ภูหลวง
๓๑	ขยายเขตไฟฟ้าแรงสูง จากสวนนิพพาน - อ่างซับเม็ก บ้านปอ แดง หมู่ที่ ๔	เพื่ออำนวยความสะดวก สะ ด ว ก ให้ แก่ ประชาชนที่ไม่มี ไฟฟ้าใช้	อุดหนุนการไฟฟ้าส่วนภูมิภาคโดย ตั้งงบประมาณขยายเขต ไฟฟ้าแรงสูง จากสวนนิพพาน - อ่างซับเม็ก (รายละเอียดเป็นไป ตามที่การไฟฟ้าส่วนภูมิภาค กำหนด)	-	-	๒๕๐,๐๐๐ (ฉ.๒)	-	-	<b>เชิงปริมาณ</b> -ประชาชน ที่อยู่ในบริเวณขยาย เขตไฟฟ้าได้รับประโยชน์ ไม่น้อย กว่าร้อยละ ๘๐ ของการขยาย เขตไฟฟ้า แรงสูง <b>เชิงคุณภาพ</b> -ประชาชนหมู่ที่ ๔ มีโอกาสได้ใช้ ไฟฟ้าได้โดย สะดวกทั่วถึง	ประชาชนมีไฟฟ้า ใช้ อย่างทั่วถึง	-การไฟฟ้า ส่วนภูมิภาค -กองช่าง อบต.ภูหลวง
๓๒	ขยายเขตไฟฟ้าแรงสูง จากถนนสายบ้านป่า ไหล -บะจาน บ้าน ปอแดง หมู่ที่ ๔	เพื่ออำนวยความสะดวก สะ ด ว ก ให้ แก่ ประชาชนที่ไม่มี ไฟฟ้าใช้	อุดหนุนการไฟฟ้าส่วนภูมิภาคโดย ตั้งงบประมาณขยายเขต ไฟฟ้าแรงสูง จากถนนสายบ้านป่า ไหล -บะจาน (รายละเอียด เป็นไปตามที่การไฟฟ้าส่วน ภูมิภาคกำหนด)	-	-	๒๕๐,๐๐๐ (ฉ.๒)	-	-	<b>เชิงปริมาณ</b> -ประชาชน ที่อยู่ในบริเวณขยาย เขตไฟฟ้าได้รับประโยชน์ ไม่น้อย กว่าร้อยละ ๘๐ ของการขยาย เขตไฟฟ้า แรงสูง <b>เชิงคุณภาพ</b> -ประชาชนหมู่ที่ ๔ มีโอกาสได้ใช้ ไฟฟ้าได้โดย สะดวกทั่วถึง	ประชาชนมีไฟฟ้า ใช้ อย่างทั่วถึง	-การไฟฟ้า ส่วนภูมิภาค -กองช่าง อบต.ภูหลวง

ที่	โครงการ	วัตถุประสงค์	เป้าหมาย (ผลผลิตของโครงการ)	งบประมาณ					ตัวชี้วัด (KPI)	ผลลัพธ์ที่คาดว่าจะได้รับ	หน่วยงานที่รับผิดชอบ
				๒๕๖๖ (บาท)	๒๕๖๗ (บาท)	๒๕๖๘ (บาท)	๒๕๖๙ (บาท)	๒๕๗๐ (บาท)			
๓๓	ขยายเขตไฟฟ้าแรงต่ำจากรีสอร์ท ๔ x ๔ - หน้าวัดปอแดง บ้านหลุมหิน หมู่ที่ ๖	เพื่ออำนวยความสะดวกให้แก่ประชาชนที่ไม่มีไฟฟ้าใช้	อุดหนุนการไฟฟ้าส่วนภูมิภาคโดยตั้งงบประมาณขยายเขตไฟฟ้าแรงสูง จากถนนสายบ้านป่าไหล่ - บะจาน (รายละเอียดเป็นไปตามที่การไฟฟ้าส่วนภูมิภาคกำหนด)	-	๑๕๐,๐๐๐ (ฉ.๒)	-	-	-	<b>เชิงปริมาณ</b> -ประชาชน ที่อยู่ในบริเวณขยายเขตไฟฟ้าได้รับประโยชน์ ไม่น้อยกว่าร้อยละ ๘๐ ของการขยายเขตไฟฟ้า แรงต่ำ <b>เชิงคุณภาพ</b> -ประชาชนหมู่ที่ ๖ มีโอกาสได้ใช้ไฟฟ้าได้โดย สะดวกทั่วถึง	ประชาชนมีไฟฟ้าใช้อย่างทั่วถึง	-การไฟฟ้าส่วนภูมิภาค -กองช่าง อบต.ภูหลวง
๓๔	โครงการอุดหนุนการไฟฟ้าส่วนภูมิภาค เพื่อติดตั้งระบบพลังงานแสงอาทิตย์แบบ On-Grid ณ สำนักงานองค์การบริหารส่วนตำบลภูหลวง	เพื่อให้อาคารสำนักงาน อบต.ภูหลวงใช้พลังงานไฟฟ้าจากแสงอาทิตย์ได้	อุดหนุนการไฟฟ้าส่วนภูมิภาคโดยติดตั้งระบบพลังงานแสงอาทิตย์แบบ On-Grid ขนาด ๑๐ กิโลวัตต์ (๓ เฟส) ตามมาตรฐานการไฟฟ้า	-	๓๓๓,๐๐๐ (ฉ.๔)	-	-	-	อาคารสำนักงาน อบต.ภูหลวง มีไฟฟ้าจากพลังงานแสงอาทิตย์ใช้ในการดำเนินงานได้	ค่าใช้จ่ายด้านพลังงานไฟฟ้าสำนักงาน อบต.ภูหลวง ลดลง	-การไฟฟ้าส่วนภูมิภาค -กองช่าง อบต.ภูหลวง

ที่	โครงการ	วัตถุประสงค์	เป้าหมาย (ผลผลิตของโครงการ)	งบประมาณ					ตัวชี้วัด (KPI)	ผลลัพธ์ที่คาดว่าจะได้รับ	หน่วยงานที่รับผิดชอบ
				๒๕๖๖ (บาท)	๒๕๖๗ (บาท)	๒๕๖๘ (บาท)	๒๕๖๙ (บาท)	๒๕๗๐ (บาท)			
๓๕	โครงการอุดหนุนการขยายเขตไฟฟ้าแรงต่ำ บ้านหนองกกปาก หมู่ที่ ๗ ตำบลภูหลวง อำเภอปักธงชัย จังหวัดนครราชสีมา	เพื่ออำนวยความสะดวกให้แก่ประชาชนที่ไม่มีไฟฟ้าใช้	อุดหนุนการขยายเขตไฟฟ้าแรงต่ำ บ้านหนองกกปาก หมู่ที่ ๗ ตำบลภูหลวง (รายละเอียดเป็นไปตามที่การไฟฟ้าส่วนภูมิภาคกำหนด)	-	๑๐๐,๐๐๐ (๑.๔)	-	-	-	<b>เชิงปริมาณ</b> -ประชาชน ที่อยู่บริเวณขยายเขตไฟฟ้าได้รับประโยชน์ไม่น้อยกว่าร้อยละ ๘๐ ของการขยายเขตไฟฟ้า แรงต่ำ <b>เชิงคุณภาพ</b> -ประชาชนหมู่ที่ ๗ มีโอกาสได้ใช้ไฟฟ้าได้โดย สะดวกทั่วถึง	ประชาชนมีไฟฟ้าใช้อย่างทั่วถึง	-การไฟฟ้าส่วนภูมิภาค -กองช่าง อบต.ภูหลวง
๓๖	โครงการอุดหนุนการขยายเขตไฟฟ้าแรงต่ำ บ้านห้วยแก้ว หมู่ที่ ๙ ตำบลภูหลวง อำเภอปักธงชัย จังหวัดนครราชสีมา	เพื่ออำนวยความสะดวกให้แก่ประชาชนที่ไม่มีไฟฟ้าใช้	อุดหนุนการขยายเขตไฟฟ้าแรงต่ำ บ้านหนองกกปาก หมู่ที่ ๙ ตำบลภูหลวง (รายละเอียดเป็นไปตามที่การไฟฟ้าส่วนภูมิภาคกำหนด)	-	๑๐๐,๐๐๐ (๑.๔)	-	-	-	<b>เชิงปริมาณ</b> -ประชาชน ที่อยู่บริเวณขยายเขตไฟฟ้าได้รับประโยชน์ไม่น้อยกว่าร้อยละ ๘๐ ของการขยายเขตไฟฟ้า แรงต่ำ <b>เชิงคุณภาพ</b> -ประชาชนหมู่ที่ ๙ มีโอกาสได้ใช้ไฟฟ้าได้โดย สะดวกทั่วถึง	ประชาชนมีไฟฟ้าใช้อย่างทั่วถึง	-การไฟฟ้าส่วนภูมิภาค -กองช่าง อบต.ภูหลวง
๓๗	โครงการอุดหนุนการขยายเขตไฟฟ้าแรงต่ำ บ้านหนองนกเขียน หมู่ที่ ๑๐ ตำบลภูหลวง อำเภอปักธงชัย จังหวัดนครราชสีมา	เพื่ออำนวยความสะดวกให้แก่ประชาชนที่ไม่มีไฟฟ้าใช้	อุดหนุนการขยายเขตไฟฟ้าแรงต่ำ บ้านหนองนกเขียน หมู่ที่ ๑๐ ตำบลภูหลวง (รายละเอียดเป็นไปตามที่การไฟฟ้าส่วนภูมิภาคกำหนด)	-	๑๐๐,๐๐๐ (๑.๔)	-	-	-	<b>เชิงปริมาณ</b> -ประชาชน ที่อยู่บริเวณขยายเขตไฟฟ้าได้รับประโยชน์ไม่น้อยกว่าร้อยละ ๘๐ ของการขยายเขตไฟฟ้า แรงต่ำ <b>เชิงคุณภาพ</b> -ประชาชนหมู่ที่ ๑๐ มีโอกาสได้ใช้ไฟฟ้าได้โดย สะดวกทั่วถึง	ประชาชนมีไฟฟ้าใช้อย่างทั่วถึง	-การไฟฟ้าส่วนภูมิภาค -กองช่าง อบต.ภูหลวง

ที่	โครงการ	วัตถุประสงค์	เป้าหมาย (ผลผลิตของโครงการ)	งบประมาณ					ตัวชี้วัด (KPI)	ผลลัพธ์ที่คาดว่าจะได้รับ	หน่วยงานที่รับผิดชอบ
				๒๕๖๖ (บาท)	๒๕๖๗ (บาท)	๒๕๖๘ (บาท)	๒๕๖๙ (บาท)	๒๕๗๐ (บาท)			
๓๘	โครงการอุดหนุนการขยายเขตไฟฟ้าแรงต่ำ บ้านหนองกก หม้อแปลง ๓๐ หมู่ที่ ๗ ตำบลภูหลวง อำเภอปักธงชัย จังหวัดนครราชสีมา	เพื่ออำนวยความสะดวกให้แก่ประชาชนที่ไม่มีไฟฟ้าใช้	อุดหนุนการขยายเขตไฟฟ้าแรงต่ำ บ้านหนองกกปากทาง หมู่ที่ ๗ ตำบลภูหลวง (รายละเอียดเป็นไปตามที่การไฟฟ้าส่วนภูมิภาคกำหนด)	-	๑๕๐,๐๐๐ (ฉ.๔)	-	-	-	<b>เชิงปริมาณ</b> -ประชาชน ที่อยู่บริเวณขยายเขตไฟฟ้าได้รับประโยชน์ไม่น้อยกว่าร้อยละ ๘๐ ของการขยายเขตไฟฟ้า แรงต่ำ <b>เชิงคุณภาพ</b> -ประชาชนหมู่ที่ ๗ มีโอกาสได้ใช้ไฟฟ้าได้โดย สะดวกทั่วถึง	ประชาชนมีไฟฟ้าใช้อย่างทั่วถึง	-การไฟฟ้าส่วนภูมิภาค -กองช่าง อบต.ภูหลวง
๓๙	โครงการอุดหนุนการขยายเขตไฟฟ้าแรงต่ำ บ้านหลุมหิน หมู่ที่ ๖ ตำบลภูหลวง อำเภอปักธงชัย จังหวัดนครราชสีมา	เพื่ออำนวยความสะดวกให้แก่ประชาชนที่ไม่มีไฟฟ้าใช้	อุดหนุนการขยายเขตไฟฟ้าแรงต่ำ บ้านหลุมหิน หมู่ที่ ๖ ตำบลภูหลวง (รายละเอียดเป็นไปตามที่การไฟฟ้าส่วนภูมิภาคกำหนด)	-	๑๐๐,๐๐๐ (ฉ.๔)	-	-	-	<b>เชิงปริมาณ</b> -ประชาชน ที่อยู่บริเวณขยายเขตไฟฟ้าได้รับประโยชน์ไม่น้อยกว่าร้อยละ ๘๐ ของการขยายเขตไฟฟ้า แรงต่ำ <b>เชิงคุณภาพ</b> -ประชาชนหมู่ที่ ๖ มีโอกาสได้ใช้ไฟฟ้าได้โดย สะดวกทั่วถึง	ประชาชนมีไฟฟ้าใช้อย่างทั่วถึง	-การไฟฟ้าส่วนภูมิภาค -กองช่าง อบต.ภูหลวง
๔๐	โครงการอุดหนุนการขยายเขตไฟฟ้าแรงต่ำ บ้านปอแดง หมู่ที่ ๔ ตำบลภูหลวง อำเภอปักธงชัย จังหวัดนครราชสีมา	เพื่ออำนวยความสะดวกให้แก่ประชาชนที่ไม่มีไฟฟ้าใช้	อุดหนุนการขยายเขตไฟฟ้าแรงต่ำ บ้านปอแดง หมู่ที่ ๔ ตำบลภูหลวง (รายละเอียดเป็นไปตามที่การไฟฟ้าส่วนภูมิภาคกำหนด)	-	๑๐๐,๐๐๐ (ฉ.๔)	-	-	-	<b>เชิงปริมาณ</b> -ประชาชน ที่อยู่บริเวณขยายเขตไฟฟ้าได้รับประโยชน์ไม่น้อยกว่าร้อยละ ๘๐ ของการขยายเขตไฟฟ้า แรงต่ำ <b>เชิงคุณภาพ</b> -ประชาชนหมู่ที่ ๔ มีโอกาสได้ใช้ไฟฟ้าได้โดย สะดวกทั่วถึง	ประชาชนมีไฟฟ้าใช้อย่างทั่วถึง	-การไฟฟ้าส่วนภูมิภาค -กองช่าง อบต.ภูหลวง

ที่	โครงการ	วัตถุประสงค์	เป้าหมาย (ผลผลิตของโครงการ)	งบประมาณ					ตัวชี้วัด (KPI)	ผลลัพธ์ที่คาดว่าจะได้รับ	หน่วยงานที่รับผิดชอบ
				๒๕๖๖ (บาท)	๒๕๖๗ (บาท)	๒๕๖๘ (บาท)	๒๕๖๙ (บาท)	๒๕๗๐ (บาท)			
๔๑	โครงการอุดหนุนการขยายเขตไฟฟ้าแรงต่ำ บ้านหนองกก หม้อแปลง ๓๐ หมู่ที่ ๗ ตำบลภูหลวง อำเภอปักธงชัย จังหวัดนครราชสีมา	เพื่ออำนวยความสะดวกให้กับประชาชนที่ไม่มีไฟฟ้าใช้	อุดหนุนการขยายเขตไฟฟ้าแรงต่ำ บ้านหนองกกปากทาง หมู่ที่ ๗ ตำบลภูหลวง (รายละเอียดเป็นไปตามที่การไฟฟ้าส่วนภูมิภาคกำหนด)	-	๑๕๐,๐๐๐ (ฉ.๔)	-	-	-	<b>เชิงปริมาณ</b> -ประชาชน ที่อยู่ในบริเวณขยายเขตไฟฟ้าได้รับประโยชน์ไม่น้อยกว่าร้อยละ ๘๐ ของการขยายเขตไฟฟ้า แรงต่ำ <b>เชิงคุณภาพ</b> -ประชาชนหมู่ที่ ๗ มีโอกาสได้ใช้ไฟฟ้าได้โดย สะดวกทั่วถึง	ประชาชนมีไฟฟ้าใช้อย่างทั่วถึง	-การไฟฟ้าส่วนภูมิภาค -กองช่าง อบต.ภูหลวง
๔๒	โครงการอุดหนุนการขยายเขตไฟฟ้าแรงต่ำ พร้อมติดตั้งโคมไฟแสงสว่าง สาธารณะจำนวน ๙ จุด บ้านหนองนกเขียนทางไปทรัพย์เจริญ หมู่ที่ ๒ ตำบลภูหลวง อำเภอปักธงชัย จังหวัดนครราชสีมา	เพื่ออำนวยความสะดวกให้กับประชาชนที่ไม่มีไฟฟ้าใช้	อุดหนุนการขยายเขตไฟฟ้าแรงต่ำ พร้อมติดตั้งโคมไฟแสงสว่าง สาธารณะจำนวน ๙ จุด บ้านหนองนกเขียนทางไปทรัพย์เจริญ หมู่ที่ ๒ ตำบลภูหลวง (รายละเอียดเป็นไปตามที่การไฟฟ้าส่วนภูมิภาคกำหนด)	-	๒๐๐,๐๐๐ (ฉ.๔)	-	-	-	<b>เชิงปริมาณ</b> -ประชาชน ที่อยู่ในบริเวณขยายเขตไฟฟ้าได้รับประโยชน์ไม่น้อยกว่าร้อยละ ๘๐ ของการขยายเขตไฟฟ้า แรงต่ำ <b>เชิงคุณภาพ</b> -ประชาชนหมู่ที่ ๒ มีโอกาสได้ใช้ไฟฟ้าได้โดย สะดวกทั่วถึง	ประชาชนมีไฟฟ้าใช้อย่างทั่วถึง	-การไฟฟ้าส่วนภูมิภาค -กองช่าง อบต.ภูหลวง
๔๓	โครงการอุดหนุนการขยายเขตไฟฟ้าแรงต่ำ ทางไปบ้านหนองกระทุ่ม หมู่ที่ ๓ ตำบลภูหลวง อำเภอปักธงชัย จังหวัดนครราชสีมา	เพื่ออำนวยความสะดวกให้กับประชาชนที่ไม่มีไฟฟ้าใช้	อุดหนุนการขยายเขตไฟฟ้าแรงต่ำ บ้านหนองกกปากทาง หมู่ที่ ๓ ตำบลภูหลวง (รายละเอียดเป็นไปตามที่การไฟฟ้าส่วนภูมิภาคกำหนด)	-	๕๐,๐๐๐ (ฉ.๔)	-	-	-	<b>เชิงปริมาณ</b> -ประชาชน ที่อยู่ในบริเวณขยายเขตไฟฟ้าได้รับประโยชน์ไม่น้อยกว่าร้อยละ ๘๐ ของการขยายเขตไฟฟ้า แรงต่ำ <b>เชิงคุณภาพ</b> -ประชาชนหมู่ที่ ๓ มีโอกาสได้ใช้ไฟฟ้าได้โดย สะดวกทั่วถึง	ประชาชนมีไฟฟ้าใช้อย่างทั่วถึง	-การไฟฟ้าส่วนภูมิภาค -กองช่าง อบต.ภูหลวง

ที่	โครงการ	วัตถุประสงค์	เป้าหมาย (ผลผลิตของโครงการ)	งบประมาณ					ตัวชี้วัด (KPI)	ผลลัพธ์ที่คาดว่าจะได้รับ	หน่วยงานที่รับผิดชอบ
				๒๕๖๖ (บาท)	๒๕๖๗ (บาท)	๒๕๖๘ (บาท)	๒๕๖๙ (บาท)	๒๕๗๐ (บาท)			
๔๔	โครงการอุดหนุนการขยายเขตไฟฟ้าแรงต่ำทางไปบ้านหนองกระทุ่ม หมู่ที่ ๓ ตำบลภูหลวง อำเภอปักธงชัย จังหวัดนครราชสีมา	เพื่ออำนวยความสะดวกให้แก่ประชาชนที่ไม่มีไฟฟ้าใช้	อุดหนุนการขยายเขตไฟฟ้าแรงต่ำบ้านหนองกกปากทาง หมู่ที่ ๓ ตำบลภูหลวง (รายละเอียดเป็นไปตามที่การไฟฟ้าส่วนภูมิภาคกำหนด)	-	๑๐๐,๐๐๐ (น.๔)	-	-	-	<b>เชิงปริมาณ</b> -ประชาชน ที่อยู่ในบริเวณขยายเขตไฟฟ้าได้รับประโยชน์ไม่น้อยกว่าร้อยละ ๘๐ ของการขยายเขตไฟฟ้า แรงต่ำ <b>เชิงคุณภาพ</b> -ประชาชนหมู่ที่ ๓ มีโอกาสได้ใช้ไฟฟ้าได้โดย สะดวกทั่วถึง	ประชาชนมีไฟฟ้าใช้อย่างทั่วถึง	-การไฟฟ้าส่วนภูมิภาค -กองช่าง อบต.ภูหลวง
๔๕	โครงการอุดหนุนการขยายเขตไฟฟ้าแรงสูงติดตั้งหม้อแปลงและปรับปรุงระบบจำหน่ายแรงต่ำบริเวณศูนย์พัฒนาเด็กเล็กบ้านหนองนกเขียนสามัคคี หมู่ที่ ๒ ตำบลภูหลวง อำเภอปักธงชัย จังหวัดนครราชสีมา	เพื่ออำนวยความสะดวกให้แก่ประชาชนที่ไม่มีไฟฟ้าใช้	อุดหนุนการขยายเขตไฟฟ้าแรงสูงติดตั้งหม้อแปลงและปรับปรุงระบบจำหน่ายแรงต่ำบริเวณศูนย์พัฒนาเด็กเล็กบ้านหนองนกเขียนสามัคคี หมู่ที่ ๒ ตำบลภูหลวง อำเภอปักธงชัย จังหวัดนครราชสีมา	-	๑,๒๐๐,๐๐๐ (น.๔)	-	-	-	<b>เชิงปริมาณ</b> -ประชาชน ที่อยู่ในบริเวณขยายเขตไฟฟ้าได้รับประโยชน์ไม่น้อยกว่าร้อยละ ๘๐ ของการขยายเขตไฟฟ้า แรงต่ำ <b>เชิงคุณภาพ</b> -ประชาชน หมู่ที่ ๒,๑๐ มีโอกาสได้ใช้ไฟฟ้าได้โดยสะดวกทั่วถึง	ประชาชนมีไฟฟ้าใช้อย่างทั่วถึง	-การไฟฟ้าส่วนภูมิภาค -กองช่าง อบต.ภูหลวง

ที่	โครงการ	วัตถุประสงค์	เป้าหมาย (ผลผลิตของโครงการ)	งบประมาณ					ตัวชี้วัด (KPI)	ผลลัพธ์ที่คาดว่าจะได้รับ	หน่วยงานที่รับผิดชอบ
				๒๕๖๖ (บาท)	๒๕๖๗ (บาท)	๒๕๖๘ (บาท)	๒๕๖๙ (บาท)	๒๕๗๐ (บาท)			
๔๖	โครงการขยายเขตไฟฟ้าชอยทรัพย์เจริญถึงบ้านนายพันบ้านหนองนกเขียน หมู่ที่ ๒ ตำบลภูหลวง อำเภอปักธงชัย จังหวัดนครราชสีมา	เพื่ออำนวยความสะดวกให้กับประชาชนที่ไม่มีไฟฟ้าใช้	ขยายเขตไฟฟ้าชอยทรัพย์เจริญบ้านหนองนกเขียน หมู่ที่ ๒ ตำบลภูหลวง อำเภอปักธงชัย จังหวัดนครราชสีมา จุดที่ ๑ ขยายเขตไฟฟ้าแรงสูงชอยทรัพย์เจริญถึงบ้านนายพัน จุดเริ่มต้น Lat.๑๔.๕๕๖๑๖ Long.๑๐๑.๙๒๘๕๑ จุดสิ้นสุด Lat.๑๔.๕๕๑๑๒ Long.๑๐๑.๙๒๘๖๖ จุดที่ ๒ ขยายเขตไฟฟ้าแรงต่ำคุ้มทรัพย์เจริญ จุดเริ่มต้น Lat.๑๔.๕๕๒๒๖ Long.๑๐๑.๙๒๘๖๐ จุดสิ้นสุด Lat.๑๔.๕๔๙๒๔ Long.๑๐๑.๙๒๓๖๕ (ตามแบบการไฟฟ้ากำหนด)	-	-	๕๐๐,๐๐๐ (น. ๖)	-	-	<b>เชิงปริมาณ</b> -ประชาชน ที่อยู่ในบริเวณขยายเขตไฟฟ้าได้รับประโยชน์ไม่น้อยกว่าร้อยละ ๘๐ ของการขยายเขตไฟฟ้า <b>เชิงคุณภาพ</b> -ประชาชนหมู่ที่ ๒มีโอกาสได้ใช้ไฟฟ้าได้โดยสะดวกทั่วถึง	ประชาชนมีไฟฟ้าไฟแสงสว่างใช้อย่างทั่วถึง	การไฟฟ้าส่วนภูมิภาค กงช่าง อบต.ภูหลวง

ที่	โครงการ	วัตถุประสงค์	เป้าหมาย (ผลผลิตของโครงการ)	งบประมาณ					ตัวชี้วัด (KPI)	ผลลัพธ์ที่คาดว่าจะได้รับ	หน่วยงานที่รับผิดชอบ
				๒๕๖๖ (บาท)	๒๕๖๗ (บาท)	๒๕๖๘ (บาท)	๒๕๖๙ (บาท)	๒๕๗๐ (บาท)			
๔๗	โครงการขยายเขตไฟฟ้าแรงต่ำจากบ้านนายพันถึงบ้านนายสมหวัง รักกิ่ง บ้านหนองนกเขียน หมู่ที่ ๒ ตำบลภูหลวง อำเภอปักธงชัย จังหวัดนครราชสีมา	เพื่ออำนวยความสะดวกให้กับประชาชนที่ไม่มีไฟฟ้าใช้	ขยายเขตไฟฟ้าไฟฟ้าแรงต่ำจากบ้านนายพันถึงบ้านนายสมหวัง รักกิ่ง บ้านหนองนกเขียน หมู่ที่ ๒ ตำบลภูหลวง อำเภอปักธงชัย จังหวัดนครราชสีมา ระยะทาง ๕๐๐ เมตร จุดเริ่มต้น Lat.๑๔.๓๓๗๙๙ Long.๑๐๑.๕๕๔๒๘๘ จุดสิ้นสุด Lat.๑๔.๓๓๑๐๑ Long.๑๐๑.๕๕๒๙๒๗ (ตามแบบการไฟฟ้าฯ กำหนด)	-	-	๖๐๐,๐๐๐ (จ. ๖)	-	-	<b>เชิงปริมาณ</b> -ประชาชน ที่อยู่ในบริเวณขยายเขตไฟฟ้าได้รับประโยชน์ไม่น้อยกว่าร้อยละ ๘๐ ของการขยายเขตไฟฟ้า <b>เชิงคุณภาพ</b> -ประชาชนหมู่ที่ ๒ มีโอกาสได้ใช้ไฟฟ้าได้โดยสะดวกทั่วถึง	ประชาชนมีไฟฟ้าไฟแสงสว่างใช้อย่างทั่วถึง	การไฟฟ้าส่วนภูมิภาค กงช่าง อบต.ภูหลวง

ที่	โครงการ	วัตถุประสงค์	เป้าหมาย (ผลผลิตของโครงการ)	งบประมาณ					ตัวชี้วัด (KPI)	ผลลัพธ์ที่คาดว่าจะ ได้รับ	หน่วยงานที่ รับผิดชอบ
				๒๕๖๖ (บาท)	๒๕๖๗ (บาท)	๒๕๖๘ (บาท)	๒๕๖๙ (บาท)	๒๕๗๐ (บาท)			
๔๘	โครงการขยายเขตไฟฟ้าชอยดินโป่งบ้านห้วยแก้ว หมู่ที่ ๙ ตำบลภูหลวง อำเภอปักธงชัย จังหวัดนครราชสีมา	เพื่ออำนวยความสะดวกให้กับประชาชนที่ไม่มีไฟฟ้าใช้	ขยายเขตไฟฟ้าชอยดินโป่ง บ้านห้วยแก้ว หมู่ที่ ๙ ตำบลภูหลวง อำเภอปักธงชัย จังหวัดนครราชสีมา ระยะทาง ๘๓๕ เมตร จุดเริ่มต้น Lat.๑๔.๓๓๒๔๗๒ Long.๑๐๑.๕๕๖๖๒๒ จุดสิ้นสุด Lat.๑๔.๓๓๒๔๗๑ Long.๑๐๑.๕๕๔๒๗๒ (ตามแบบการไฟฟ้าฯ กำหนด)	-	-	๑๐๐,๐๐๐ (ถ. ๖)	-	-	<b>เชิงปริมาณ</b> -ประชาชน ที่อยู่ในบริเวณขยายเขตไฟฟ้า ได้รับประโยชน์ ไม่น้อยกว่าร้อยละ ๘๐ ของการขยายเขตไฟฟ้า <b>เชิงคุณภาพ</b> -ประชาชนหมู่ที่ ๙ มีโอกาสได้ใช้ไฟฟ้าได้โดยสะดวกทั่วถึง	ประชาชนมีไฟฟ้า ไฟแสงสว่างใช้อย่างทั่วถึง	การไฟฟ้าส่วนภูมิภาค กงช่าง อบต.ภูหลวง

บัญชีโครงการพัฒนาท้องถิ่น

แบบ ผ.๐๒

รายละเอียดโครงการพัฒนา  
แผนพัฒนาท้องถิ่นห้าปี (พ.ศ. ๒๕๖๖ – ๒๕๗๐)  
องค์การบริหารส่วนตำบลภูหลวง

- ก. ยุทธศาสตร์ชาติ ๒๐ ปี
- ข. แผนพัฒนาเศรษฐกิจฯ ฉบับที่ ๑๓
- ค. Sustainable Development Goals: SDGs
- ง. ยุทธศาสตร์จังหวัด
- จ. ยุทธศาสตร์การพัฒนาขององค์กรปกครองส่วนท้องถิ่นในเขตจังหวัด
- ฉ. ยุทธศาสตร์
  - ๑. ยุทธศาสตร์
    - ๑.๑ กลยุทธ์

- ยุทธศาสตร์ที่ ๒
  - หมวดหมู่ที่ ๘
  - ยุทธศาสตร์ที่ ๒
  - ยุทธศาสตร์ที่ ๒
  - ยุทธศาสตร์ที่ ๓
- ด้านการสร้างความสามารถในการแข่งขัน  
ไทยมีพื้นที่และเมืองหลักของภูมิภาคที่มีความเจริญทางเศรษฐกิจ ทันสมัย และน่าอยู่
- ส่งเสริม พัฒนาโครงสร้างพื้นฐาน เพื่อยกระดับเศรษฐกิจ การท่องเที่ยวการค้า การลงทุน อุตสาหกรรม เศรษฐกิจ BCG และเขตเศรษฐกิจพิเศษ  
ยุทธศาสตร์ด้านการพัฒนาเมือง  
การพัฒนาโครงสร้างพื้นฐาน
- ๑) จัดให้มีการก่อสร้างและปรับปรุงบำรุงถนน สะพาน ทางเท้า ท่อระบายน้ำได้ดีและมีมาตรฐาน
  - ๒) จัดให้มีการปรับปรุงและบูรณะซ่อมแซมถนน สะพาน ทางเท้าและร่องระบายน้ำ
  - ๓) จัดให้มีการก่อสร้าง ขยายเขตไฟฟ้าแรงต่ำ/ไฟฟ้าแสงสว่าง
- งานไฟฟ้าและประปา

(๑) แผนงาน      เคหะและชุมชน      งาน

ที่	โครงการ	วัตถุประสงค์	เป้าหมาย (ผลผลิตของโครงการ)	งบประมาณ					ตัวชี้วัด (KPI)	ผลลัพธ์ที่คาดว่าจะได้รับ	หน่วยงานที่รับผิดชอบ
				๒๕๖๖ (บาท)	๒๕๖๗ (บาท)	๒๕๖๘ (บาท)	๒๕๖๙ (บาท)	๒๕๗๐ (บาท)			
๔๙	โครงการขยายเขตไฟฟ้าขนาด ๓ เฟส หมู่ที่ ๑ (จากทางค่ายปักธงชัย – ประปาหมู่บ้านโนนแดง ม. ๑ ต.ภูหลวง อ.ปักธงชัย จ.นครราชสีมา	เพื่ออำนวยความสะดวกให้กับประชาชนที่ไม่มีไฟฟ้าใช้ และเพื่อปรับปรุงระบบประปาหมู่บ้าน	ขยายเขตไฟฟ้า ขนาด ๓ เฟส หมู่ที่ ๑ (จากทางค่ายปักธงชัย – ประปาหมู่บ้านโนนแดง และไปประปาบ้านหนองบัว) ขนาด/ปริมาณ ขยายเขตไฟฟ้า ขนาด ๓ เฟส ระยะทาง ๑,๓๐๐.๐๐ เมตร จุดเริ่มต้นโครงการ ไปประปาหมู่บ้านโนนแดง Lat. ๑๔.๓๔๒๖๑๓ Long. ๑๐๑.๕๘๒๐๔๕ จุดสิ้นสุดโครงการ ไปประปาหมู่บ้านโนนแดง Lat. ๑๔.๓๔๓๘๑๕ Long. ๑๐๑.๕๘๒๗๕๔			๗๕๐,๐๐๐.-			เชิงปริมาณ - ประชาชน ที่อยู่ในบริเวณขยายเขตไฟฟ้า ได้รับประโยชน์ ไม่น้อยกว่าร้อยละ ๘๐ ของการขยายเขตไฟฟ้า เชิงคุณภาพ - ประชาชน หมู่ที่ ๑ มีโอกาสได้ใช้ไฟฟ้าได้โดยสะดวกทั่วถึง และมี การพัฒนาระบบประปาหมู่บ้านได้ดียิ่งขึ้น	ประชาชนในหมู่บ้านมี มีไฟฟ้าไว้ใช้ และมี น้ำประปาใช้อย่าง เพียงพอ และใช้ น้ำประปาที่มีคุณภาพ สะอาด ปลอดภัย ยิ่งขึ้น	การไฟฟ้าส่วนภูมิภาค กองช่าง อบต.ภูหลวง

ที่	โครงการ	วัตถุประสงค์	เป้าหมาย (ผลผลิตของโครงการ)	งบประมาณ					ตัวชี้วัด (KPI)	ผลลัพธ์ที่คาดว่าจะได้รับ	หน่วยงานที่รับผิดชอบ
				๒๕๖๖ (บาท)	๒๕๖๗ (บาท)	๒๕๖๘ (บาท)	๒๕๖๙ (บาท)	๒๕๗๐ (บาท)			
			จุดเริ่มต้นโครงการ ไปประปา หมู่บ้านโนนแดง Lat. ๑๔.๓๔๒๖๑๓ Long. ๑๐๑.๕๘๒๐๔๕ จุดสิ้นสุดโครงการ ไปประปาหมู่บ้าน หนองว่า Lat. ๑๔.๓๔๒๖๑๓ Long. ๑๐๑.๕๘๒๐๔๕ บ้านโนนแดง หมู่ที่ ๑ ตำบลภูหลวง อำเภอปักธงชัย จังหวัดนครราชสีมา								

ที่	โครงการ	วัตถุประสงค์	เป้าหมาย (ผลผลิตของโครงการ)	งบประมาณ					ตัวชี้วัด (KPI)	ผลลัพธ์ที่คาดว่าจะได้รับ	หน่วยงานที่รับผิดชอบ
				๒๕๖๖ (บาท)	๒๕๖๗ (บาท)	๒๕๖๘ (บาท)	๒๕๖๙ (บาท)	๒๕๗๐ (บาท)			
๕๐	โครงการขยายเขตไฟฟ้าแรงต่ำ หมู่ที่ ๗ (ซอยใบเกลี้ยง บ้านหนองกก ม. ๗ ต.ภูหลวง อ.ปักธงชัย จ.นครราชสีมา	เพื่ออำนวยความสะดวกให้กับประชาชนที่ไม่มีไฟฟ้าใช้ และเพื่อปรับปรุงระบบประปาหมู่บ้าน	ขยายเขตไฟฟ้าแรงต่ำ หมู่ที่ ๗ (ซอยใบเกลี้ยง) บ้านหนองกก หมู่ที่ ๗ ขนาด/ปริมาณ ขยายเขตไฟฟ้าแรงต่ำ ระยะทาง ๒๒๕.๐๐ เมตร จุดเริ่มต้นโครงการ Lat. ๑๔.๓๗๔๗๙๓ Long. ๑๐๑.๕๙๒๐๖๑ จุดสิ้นสุดโครงการ Lat. ๑๔.๓๔๙๕๕๗ Long. ๑๐๑.๕๙๑๓๔๒ บ้านหนองกก หมู่ที่ ๗ ตำบลภูหลวง อำเภอปักธงชัย จังหวัดนครราชสีมา				๑๐๐,๐๐๐		<b>เชิงปริมาณ</b> - ประชาชน ที่อยู่ในบริเวณขยายเขตไฟฟ้าได้รับประโยชน์ ไม่น้อยกว่าร้อยละ ๘๐ ของการขยายเขตไฟฟ้า <b>เชิงคุณภาพ</b> - ประชาชน หมู่ที่ ๗ มีโอกาสได้ใช้ไฟฟ้าได้โดยสะดวกทั่วถึง	ประชาชนในหมู่บ้านมี มีไฟฟ้าไว้ใช้	การไฟฟ้าส่วนภูมิภาคกองช่าง อบต.ภูหลวง
๕๑	โครงการขยายเขตไฟฟ้าแรงต่ำ หมู่ที่ ๗ (ถนนสายบ้านนางประจวบ สวนหนองปลิง ม. ๗ ต.ภูหลวง อ.ปักธงชัย จ.นครราชสีมา	เพื่ออำนวยความสะดวกให้กับประชาชนที่ไม่มีไฟฟ้าใช้ และเพื่อปรับปรุงระบบประปาหมู่บ้าน	ขยายเขตไฟฟ้าแรงต่ำ หมู่ที่ ๗ (ถนนสายบ้านนางประจวบ สวนหนองปลิง) บ้านหนองกก หมู่ที่ ๗ ขนาด/ปริมาณ ขยายเขตไฟฟ้าแรงต่ำ ระยะทาง ๑,๕๐๐.๐๐ เมตร จุดเริ่มต้นโครงการ Lat. ๑๔.๓๗๓๗๑๕ Long. ๑๐๑.๕๘๕๒๒๔ จุดสิ้นสุดโครงการ Lat. ๑๔.๓๗๑๒๔๑ Long. ๑๐๑.๕๘๑๙๒๕ บ้านหนองกก หมู่ที่ ๗ ตำบลภูหลวง อำเภอปักธงชัย จังหวัดนครราชสีมา					๕๖๒,๐๐๐	<b>เชิงปริมาณ</b> - ประชาชน ที่อยู่ในบริเวณขยายเขตไฟฟ้าได้รับประโยชน์ ไม่น้อยกว่าร้อยละ ๘๐ ของการขยายเขตไฟฟ้า <b>เชิงคุณภาพ</b> - ประชาชน หมู่ที่ ๗ มีโอกาสได้ใช้ไฟฟ้าได้โดยสะดวกทั่วถึง	ประชาชนในหมู่บ้านมี มีไฟฟ้าไว้ใช้	การไฟฟ้าส่วนภูมิภาคกองช่าง อบต.ภูหลวง

ที่	โครงการ	วัตถุประสงค์	เป้าหมาย (ผลผลิตของโครงการ)	งบประมาณ					ตัวชี้วัด (KPI)	ผลลัพธ์ที่คาดว่าจะได้รับ	หน่วยงานที่รับผิดชอบ
				๒๕๖๖ (บาท)	๒๕๖๗ (บาท)	๒๕๖๘ (บาท)	๒๕๖๙ (บาท)	๒๕๗๐ (บาท)			
๕๒	โครงการขยายเขตไฟฟ้าแรงต่ำ หมู่ที่ ๕ (ซอยปู้ตาด) ม. ๕ ต.ภูหลวง อ.ปักธงชัย จ.นครราชสีมา	เพื่ออำนวยความสะดวกให้กับประชาชนที่ไม่มีไฟฟ้าใช้ และเพื่อปรับปรุงระบบประปาหมู่บ้าน	ขยายเขตไฟฟ้าแรงต่ำ หมู่ที่ ๕ (ซอยปู้ตาด) บ้านหลุมเงิน หมู่ที่ ๕ ขนาด/ปริมาณ ขยายเขตไฟฟ้าแรงต่ำ ระยะทาง ๒๖๕.๐๐ เมตร จุดเริ่มต้นโครงการ Lat. ๑๔.๓๗๓๗๑๕ Long. ๑๐๑.๕๘๕๒๒๔ จุดสิ้นสุดโครงการ Lat. ๑๔.๓๗๑๒๔๑ Long. ๑๐๑.๕๘๑๙๒๕ บ้านหลุมเงิน หมู่ที่ ๕ ตำบลภูหลวง อำเภอปักธงชัย จังหวัดนครราชสีมา				๔๙๘,๐๐๐.-		<b>เชิงปริมาณ</b> - ประชาชน ที่อยู่ในบริเวณขยายเขตไฟฟ้า ได้รับประโยชน์ ไม่น้อยกว่าร้อยละ ๘๐ ของการขยายเขตไฟฟ้า <b>เชิงคุณภาพ</b> - ประชาชน หมู่ที่ ๕ มีโอกาสได้ใช้ไฟฟ้าได้โดยสะดวกทั่วถึง	ประชาชนในหมู่บ้านมี มีไฟฟ้าไว้ใช้	การไฟฟ้าส่วนภูมิภาคกองช่าง อบต.ภูหลวง
๕๓	ขยายเขตไฟฟ้าแรงต่ำ พร้อมหม้อแปลง ๓๐ แอมป์ ๑ เฟส บริเวณฝายหลุมเงิน บ้านหลุมเงิน หมู่ที่ ๕	เพื่ออำนวยความสะดวกให้แก่ประชาชนที่ไม่มีไฟฟ้าใช้	ขยายเขตไฟฟ้าแรงต่ำ พร้อมหม้อแปลง ๓๐ แอมป์ ๑ เฟส บริเวณฝายหลุมเงิน บ้านหลุมเงิน หมู่ที่ ๕ <b>พิกัดจุดเริ่มต้น</b> Lat. ๑๔.๓๕๑๐๒๑ Long. ๑๐๑.๕๙๔๗๐๙	-	-	๓๕๐,๐๐๐	-	-	<b>เชิงปริมาณ</b> -ประชาชน ที่อยู่ในบริเวณขยายเขตไฟฟ้า ได้รับประโยชน์ ไม่น้อยกว่าร้อยละ ๘๐ ของการขยายเขตไฟฟ้า จำนวน ๕ จุด <b>เชิงคุณภาพ</b> -ประชาชนหมู่ที่ ๕ มีโอกาสได้ใช้ไฟฟ้าได้โดยสะดวกทั่วถึง	ประชาชนมีไฟฟ้า ไฟแสงสว่างใช้อย่างทั่วถึง	การไฟฟ้าส่วนภูมิภาคกองช่าง อบต.ภูหลวง

ที่	โครงการ	วัตถุประสงค์	เป้าหมาย (ผลผลิตของโครงการ)	งบประมาณ					ตัวชี้วัด (KPI)	ผลลัพธ์ที่คาดว่าจะได้รับ
				๒๕๖๖ (บาท)	๒๕๖๗ (บาท)	๒๕๖๘ (บาท)	๒๕๖๙ (บาท)	๒๕๗๐ (บาท)		
๕๔	ขยายเขตไฟฟ้าแรงต่ำ บริเวณสะพานหลวงถึงสามแยกขึ้นเขาจมูกแขก บ้านหลุมเงิน หมู่ที่ ๕ ตำบลภูหลวง อำเภอป่าสัก จังหวัดนครราชสีมา	เพื่ออำนวยความสะดวกให้กับประชาชนที่ไม่มีไฟฟ้าใช้	ขยายเขตไฟฟ้าแรงต่ำระยะทาง ๒๖๐ เมตร พิกัดจุดเริ่มต้น Lat. ๑๔.๓๕๑๑๔๙ Long. ๑๐๑.๕๙๑๙๗๔ พิกัดจุดสิ้นสุด Lat. ๑๔.๓๕๑๒๔๐ Long. ๑๐๑.๕๙๑๑๐๖	-	-	-	๔๙๐,๐๐๐	-	<b>เชิงปริมาณ</b> - ประชาชน ได้รับประโยชน์ ไม่น้อยกว่าร้อยละ ๘๐ ของการขยายเขตไฟฟ้าระยะทาง ๒๖๐ เมตร <b>เชิงคุณภาพ</b> - ประชาชนหมู่ที่ ๕ มีโอกาสได้ใช้ไฟฟ้าได้โดยสะดวกทั่วถึง	ประชาชนมีไฟฟ้าไฟแสงสว่างใช้อย่างทั่วถึง
<b>รวม</b>				<b>๙๙๑,๐๐๐</b>	<b>๔,๙๖๕,๕๐๐</b>	<b>๔,๒๑๑,๘๑๔</b>	<b>๑,๕๔๘,๑๒๘</b>	<b>๕๖๒,๐๐๐</b>		

## (๒) แผนงาน เคหะและชุมชน งาน สวนสาธารณะ

ที่	โครงการ/ กิจกรรม	วัตถุประสงค์	เป้าหมาย (ผลผลิตของโครงการ)	งบประมาณและที่ผ่านมา					ตัวชี้วัด KPI	ผลที่คาดว่าจะ ได้รับ	หน่วยงานที่ รับผิดชอบ
				๒๕๖๖ (บาท)	๒๕๖๗ (บาท)	๒๕๖๘ (บาท)	๒๕๖๙ (บาท)	๒๕๗๐ (บาท)			
๑	โครงการจัดซื้อ ครุภัณฑ์ ประเภทเครื่อง ออกกำลังกาย กลางแจ้ง (ทำหมู่บ้าน ปอแดง) บ้าน ปอแดง หมู่ที่ ๔ ต.ภูหลวง อ.ปักธงชัย จ.นครราชสีมา	เ พื่ อ ใ ห้ ประชาชนใน พื้นที่มีที่ออก กำลังกาย	จัดซื้อครุภัณฑ์ ประเภทเครื่องออก กำลังกายกลางแจ้ง (ทำหมู่บ้านปอ แดง บ้านปอแดง หมู่ที่ ๔ จำนวน ๘ ชุด ตามมาตรฐานครุภัณฑ์ จุดตำแหน่งโครงการ Lat. ๑๔.๓๖๓๕๕๐ Long. ๑๐๒.๐๔๗๔๑			๓๕๐,๐๐๐. -			<b>เชิงปริมาณ</b> - ประชาชนมีเครื่อง ออก ก ำ ลั ง ก า ย กลางแจ้ง จำนวน ๘ ชุด <b>เชิงคุณภาพ</b> - ประชาชนใน หมู่บ้านมีสุขภาพร่าง ก า น ส ม บู ร ณ์ แข็งแรง และเพื่อ ป้องกันปัญหา เสพติดในพื้นที่	ป ร ะ ช า ช น มี สุขภาพ ร่างกาย สมบูรณ์ แข็งแรง และใช้เวลาว่างอัน เป็นประโยชน์	กองช่าง อบต.ภูหลวง

ที่	โครงการ/ กิจกรรม	วัตถุประสงค์	เป้าหมาย (ผลผลิตของโครงการ)	งบประมาณและที่ผ่านมา					ตัวชี้วัด KPI	ผลที่คาดว่าจะ ได้รับ	หน่วยงานที่ รับผิดชอบ
				๒๕๖๖ (บาท)	๒๕๖๗ (บาท)	๒๕๖๘ (บาท)	๒๕๖๙ (บาท)	๒๕๗๐ (บาท)			
๒	โครงการ ก่อสร้างสนามกีฬาฟุตบอล ขนาด ๑๑ คน บ้านหนองนก เขียน(ข้าง โรงเรียนหนอง นกเขียน) บ้าน หนองนกเขียน หมู่ที่ ๑๐ ต.ภูหลวง อ.ปักธงชัย จ.นครราชสีมา	เพื่อให้ ประชาชนใน พื้นที่มีที่ออกกำลังกาย	ก่อสร้างสนามกีฬาฟุตบอล ขนาด ๑๑ คน บ้านหนองนกเขียน หมู่ที่ ๑๐ ขนาด กว้าง ๘๔.๐๐ เมตร ยาว ๑๑๔.๐๐ เมตร หรือมีพื้นที่ ดำเนินการไม่น้อยกว่า ๙,๕๗๖.๐๐ ตารางเมตร ตามแบบรูปรายการที่ อบต.ภูหลวงกำหนดจุดตำแหน่ง โครงการ Lat. ๑๔.๓๓๕๙๗ Long. ๑๐๑.๕๖๔๒๐				๔๙๖,๘๐๐.-		<b>เชิงปริมาณ</b> - ประชาชนมีสนาม กีฬาไว้ออกกำลังกาย ในพื้นที่ประมาณ ๙,๕๗๖ ตารางเมตร <b>เชิงคุณภาพ</b> - ประชาชนใน หมู่บ้านมีสุขภาพร่าง กาย สมบูรณ์ แข็งแรง และเพื่อ ป้องกันปัญหา เสพติดในพื้นที่	ประชาชนมี สุขภาพ ร่างกาย สมบูรณ์ แข็งแรง และใช้เวลาว่างอัน เป็นประโยชน์	กองช่าง อบต.ภูหลวง

ที่	โครงการ/ กิจกรรม	วัตถุประสงค์	เป้าหมาย (ผลผลิตของโครงการ)	งบประมาณและที่ผ่านมา					ตัวชี้วัด KPI	ผลที่คาดว่าจะ ได้รับ	หน่วยงานที่ รับผิดชอบ
				๒๕๖๖ (บาท)	๒๕๖๗ (บาท)	๒๕๖๘ (บาท)	๒๕๖๙ (บาท)	๒๕๗๐ (บาท)			
๓	โครงการ ก่อสร้าง สวนสาธารณะพร้อมเครื่อง ออกกำลังกาย กลางแจ้ง (สระน้ำบ้าน หลุมเงินป่าช้า) บ้านหลุมเงิน หมู่ที่ ๕ ต.ภูหลวง อ.ปັถงชัย จ.นครราชสีมา	เ พื่ อ ไ้ ้ ประชาชนใน พื้นที่มีที่ออก กำลังกาย	ก่อสร้างสวนสาธารณะพร้อมเครื่อง ออกกำลังกายกลางแจ้ง (สระน้ำ บ้านหลุมเงินป่าช้า) บ้านหลุมเงิน หมู่ที่ ๕ จุดตำแหน่งโครงการ Lat. ๑๔.๓๕๑๓๔๒ Long. ๑๐๑.๕๙๒๓๑๑				๕,๐๐๐,๐๐๐		<b>เชิงปริมาณ</b> - ประชาชนมีสนาม กีฬาไว้ออกกำลังกาย <b>เชิงคุณภาพ</b> - ประชาชนใน หมู่บ้านมีสุขภาพร่าง กาย สมบูรณ์ แข็งแรง และเพื่อ ป้องกันปัญหา เสพติดในพื้นที่	ประชาชนมี สุขภาพ ร่างกาย สมบูรณ์ แข็งแรง และใช้เวลาว่างอัน เป็นประโยชน์	กองช่าง อบต.ภูหลวง

ที่	โครงการ/ กิจกรรม	วัตถุประสงค์	เป้าหมาย (ผลผลิตของโครงการ)	งบประมาณและที่ผ่านมา					ตัวชี้วัด KPI	ผลที่คาดว่าจะได้รับ	หน่วยงานที่ รับผิดชอบ
				๒๕๖๖ (บาท)	๒๕๖๗ (บาท)	๒๕๖๘ (บาท)	๒๕๖๙ (บาท)	๒๕๗๐ (บาท)			
๔	โครงการ ก่อสร้าง สวนสาธารณะพร้อมเครื่อง ออกกำลังกาย กลางแจ้ง (สระน้ำ กลางบ้าน) บ้านหนองนก เขียน หมู่ที่ ๑๐ ต.ภูหลวง อ.ปักธงชัย จ.นครราชสีมา	เ พื อ ไ ห้ ประชาชนใน พื้นที่ที่มีที่ออก กำลังกาย	ก่อสร้างสวนสาธารณะพร้อมเครื่อง ออกกำลังกายกลางแจ้ง (สระน้ำ กลางบ้าน) บ้านหนองนกเขียน หมู่ที่ ๑๐ จุดตำแหน่งโครงการ Lat. ๑๔.๓๓๕๒๖๖ Long. ๑๐๑.๕๖๑๘๔๙				๕,๐๐๐,๐๐๐		<b>เชิงปริมาณ</b> - ประชาชนมีสนาม กีฬาไว้ออกกำลังกาย <b>เชิงคุณภาพ</b> - ประชาชนใน หมู่บ้านมีสุขภาพร่าง กาย สมบูรณ์ แข็งแรง และเพื่อ ป้องกันปัญหาหยา เสพติดในพื้นที่	ประชาชนมี สุขภาพ ร่างกาย สมบูรณ์ แข็งแรง และใช้เวลาว่างอัน เป็นประโยชน์	กองช่าง อบต.ภูหลวง
<b>รวม</b>						๓๕๐,๐๐๐	๑๐,๔๙๖,๘๐๐				

๓.๓ กลยุทธ์  
(๓) แผนงาน

อุตสาหกรรมและการโยธา งาน

๑) จัดให้มีการก่อสร้างและปรับปรุงบำรุงถนน สะพาน ทางเท้า ท่อระบายน้ำได้ดีและมีมาตรฐาน  
งานก่อสร้าง

แบบ ผ.๐๒

ที่	โครงการ	วัตถุประสงค์	เป้าหมาย (ผลผลิตของโครงการ)	งบประมาณ					ตัวชี้วัด (KPI)	ผลลัพธ์ที่คาดว่าจะได้รับ	หน่วยงานที่รับผิดชอบ
				๒๕๖๖ (บาท)	๒๕๖๗ (บาท)	๒๕๖๘ (บาท)	๒๕๖๙ (บาท)	๒๕๗๐ (บาท)			
๑	ก่อสร้างถนนคอนกรีตเสริมเหล็กขอยุ้ยบ้านโนนแดง หมู่ที่ ๑	เพื่อให้ประชาชนในพื้นที่มีถนนสำหรับการคมนาคมได้อย่างสะดวก	ก่อสร้างถนนคอนกรีตเสริมเหล็ก ขนาดผิวจราจรกว้าง ๓.๐๐ เมตร ยาว ๕๘ เมตร หน้า ๐.๑๕ เมตร หรือมีพื้นที่ผิวจราจรไม่น้อยกว่า ๑๗๔ ตารางเมตร พิกัดจุดเริ่มต้น Lat.๑๔.๕๗๕๘๐๐ Long.๑๐๑.๘๘๒๖๙๙ พิกัดจุดสิ้นสุด Lat.๑๔.๕๗๖๓๑๙ Long.๑๐๑.๘๘๒๗๔๙	๑๐๐,๐๐๐	-	-	-	-	<b>เชิงปริมาณ</b> -ประชาชนมีถนนสัญจรได้สะดวก ยาว ๕๘ เมตร <b>เชิงคุณภาพ</b> -เส้นทางคมนาคมทางบก ในหมู่ที่ ๑ มีความสะดวกรวดเร็ว	ประชาชน มีเส้นทางคมนาคมที่สะดวก มีความปลอดภัยในการใช้รถใช้ถนน	กองช่าง อบต.ภูหลวง
๒	ก่อสร้างถนนคอนกรีตเสริมเหล็กขอยุ้ยบ้านหนองนกเขียน หมู่ที่ ๒	เพื่อให้ประชาชนในพื้นที่มีถนนสำหรับการคมนาคมได้อย่างสะดวก	ก่อสร้างถนนคอนกรีตเสริมเหล็ก ช่วงที่ ๑ ขนาดผิวจราจรกว้าง ๓.๐๐ เมตร ยาว ๕๑ เมตร หน้า ๐.๑๕ เมตร หรือมีพื้นที่ผิวจราจรไม่น้อยกว่า ๑๕๓ ตารางเมตร พิกัดจุดเริ่มต้น Lat.๑๔.๕๖๕๕๘๘๔ Long.๑๐๑.๙๓๗๐๖๘ พิกัดจุดสิ้นสุด Lat.๑๔.๕๖๕๑๑๗ Long.๑๐๑.๙๓๗๑๐๕ ช่วงที่ ๒ ขนาดผิวจราจรกว้าง ๓.๐๐ เมตร ยาว ๗๔ เมตร หน้า ๐.๑๕ เมตร หรือมีพื้นที่ผิวจราจรไม่น้อยกว่า ๒๒๒ ตารางเมตร พิกัดจุดเริ่มต้น Lat.๑๔.๕๖๕๓๓๙ Long.๑๐๑.๙๓๗๐๕๐ พิกัดจุดสิ้นสุด Lat.๑๔.๕๖๕๔๖๗ Long.๑๐๑.๙๓๖๓๗๖	๒๑๗,๕๐๐	-	-	-	-	<b>เชิงปริมาณ</b> -ประชาชนมีถนนสัญจรได้สะดวก ยาว ๑๒๕ เมตร <b>เชิงคุณภาพ</b> -เส้นทางคมนาคมทางบก ในหมู่ที่ ๒ มีความสะดวกรวดเร็ว	ประชาชน มีเส้นทางคมนาคมที่สะดวก มีความปลอดภัยในการใช้รถใช้ถนน	กองช่าง อบต.ภูหลวง
๓	ก่อสร้างถนนคอนกรีตเสริมเหล็กขอยุ้ยบ้านหนองกระทุ่ม หมู่ที่ ๓	เพื่อให้ประชาชนในพื้นที่มีถนนสำหรับการคมนาคมได้อย่างสะดวก	ก่อสร้างถนนคอนกรีตเสริมเหล็ก ขนาดผิวจราจรกว้าง ๓.๐๐ เมตร ยาว ๙๔ เมตร หน้า ๐.๑๕ เมตร หรือมีพื้นที่ผิวจราจรไม่น้อยกว่า ๒๘๒ ตารางเมตร พิกัดจุดเริ่มต้น Lat.๑๔.๕๗๖๙๓๘ Long.๑๐๑.๙๓๑๘๒๘ พิกัดจุดสิ้นสุด Lat.๑๔.๕๗๗๕๑๙ Long.๑๐๑.๙๓๒๔๔๐	๑๖๓,๐๐๐	-	-	-	-	<b>เชิงปริมาณ</b> -ประชาชนมีถนนสัญจรได้สะดวก ยาว ๙๔ เมตร <b>เชิงคุณภาพ</b> -เส้นทางคมนาคมทางบก ในหมู่ที่ ๓ มีความสะดวกรวดเร็ว	ประชาชน มีเส้นทางคมนาคมที่สะดวก มีความปลอดภัยในการใช้รถใช้ถนน	กองช่าง อบต.ภูหลวง

ที่	โครงการ	วัตถุประสงค์	เป้าหมาย (ผลผลิตของโครงการ)	งบประมาณ					ตัวชี้วัด (KPI)	ผลลัพธ์ที่คาดว่าจะ ได้รับ	หน่วยงาน ที่ รับผิดชอบ
				๒๕๖๖ (บาท)	๒๕๖๗ (บาท)	๒๕๖๘ (บาท)	๒๕๖๙ (บาท)	๒๕๗๐ (บาท)			
๔	ก่อสร้างถนนคอนกรีตเสริมเหล็กซอยบ้านยายมี ซองกิ่งบ้านปอแดง หมู่ที่ ๔	เพื่อให้ประชาชนในพื้นที่มีถนนสำหรับการคมนาคมได้อย่างสะดวก	ก่อสร้างถนนคอนกรีตเสริมเหล็ก ขนาดผิวจราจรกว้าง ๓.๐๐ เมตร ยาว ๓๐ เมตร หนา ๐.๑๕ เมตร หรือมีพื้นที่ผิวจราจรไม่น้อยกว่า ๙๐ ตารางเมตร พิกัดจุดเริ่มต้น Lat.๑๔.๖ ๑ ๑ ๓ ๑ ๐ Long.๑๐๒ .๐ ๑ ๑ ๓ ๒ ๔ พิกัดจุดสิ้นสุด Lat.๑๔.๖๑๑๓๓๗ Long.๑๐๒.๐๑๑๐๔๗	-	๕๒,๐๐๐ (๕)	-	-	-	<b>เชิงปริมาณ</b> -ประชาชนมีถนนสัญจรได้สะดวก ยาว ๓๐ เมตร <b>เชิงคุณภาพ</b> -เส้นทางคมนาคมทางบก ในหมู่ที่ ๔ มีความสะดวกรวดเร็ว	ประชาชนมีเส้นทางคมนาคมที่สะดวก มีความปลอดภัยในการใช้รถใช้ถนน	กองช่าง อบต.ภูหลวง (จ่ายขาด)
๕	ก่อสร้างถนนคอนกรีตเสริมเหล็กซอยบ้านนางเสนหิไปแยกประปา บ้านหลุมเงิน หมู่ที่ ๕	เพื่อให้ประชาชนในพื้นที่มีถนนสำหรับการคมนาคมได้อย่างสะดวก	ก่อสร้างถนนคอนกรีตเสริมเหล็ก ขนาดผิวจราจรกว้าง ๓.๐๐ เมตร ยาว ๑๑๓ เมตร หนา ๐.๑๕ เมตร หรือมีพื้นที่ผิวจราจรไม่น้อยกว่า ๓๓๙ ตารางเมตร พิกัดจุดเริ่มต้น Lat.๑๔.๕๘๓๘๙๗ Long.๑๐๑.๙๙ ๐ ๐ ๐ ๖ พิกัดจุดสิ้นสุด Lat.๑๔.๕๘๒๘๙๓ Long.๑๐๑.๙๘๙๘๘๕	๑๙๖,๐๐๐	-	-	-	-	<b>เชิงปริมาณ</b> -ประชาชนมีถนนสัญจรได้สะดวก ยาว ๑๑๓ เมตร <b>เชิงคุณภาพ</b> -เส้นทางคมนาคมทางบก ในหมู่ที่ ๕ มีความสะดวกรวดเร็ว	ประชาชนมีเส้นทางคมนาคมที่สะดวก มีความปลอดภัยในการใช้รถใช้ถนน	กองช่าง อบต.ภูหลวง
๖	ก่อสร้างถนนคอนกรีตเสริมเหล็กซอยร่มเย็นบ้านหนองกก หมู่ที่ ๗	เพื่อให้ประชาชนในพื้นที่มีถนนสำหรับการคมนาคมได้อย่างสะดวก	ก่อสร้างถนนคอนกรีตเสริมเหล็ก ขนาดผิวจราจรกว้าง ๕.๐๐ เมตร ยาว ๙๕ เมตร หนา ๐.๑๕ เมตร หรือมีพื้นที่ผิวจราจรไม่น้อยกว่า ๔๗๕ ตารางเมตร พิกัดจุดเริ่มต้น Lat.๑๔.๖ ๒ ๙ ๓ ๑ ๐ Long.๑๐๑.๙ ๙ ๐ ๘ ๑ ๙ พิกัดจุดสิ้นสุด Lat.๑๔.๖๓๐๑๔๕ Long.๑๐๑.๙๙๑๐๓๖	๒๗๕,๐๐๐	-	-	-	-	<b>เชิงปริมาณ</b> -ประชาชนมีถนนสัญจรได้สะดวก ยาว ๙๕ เมตร <b>เชิงคุณภาพ</b> -เส้นทางคมนาคมทางบก ในหมู่ที่ ๗ มีความสะดวกรวดเร็ว	ประชาชนมีเส้นทางคมนาคมที่สะดวก มีความปลอดภัยในการใช้รถใช้ถนน	กองช่าง อบต.ภูหลวง
๗	ก่อสร้างถนนคอนกรีตเสริมเหล็กซอยบ้านเช่า บ้านหนองหว้า หมู่ที่ ๘	เพื่อให้ประชาชนในพื้นที่มีถนนสำหรับการคมนาคมได้อย่างสะดวก	ก่อสร้างถนนคอนกรีตเสริมเหล็ก ขนาดผิวจราจรกว้าง ๔.๐๐ เมตร ยาว ๗๒ เมตร หนา ๐.๑๕ เมตร หรือมีพื้นที่ผิวจราจรไม่น้อยกว่า ๒๘๘ ตารางเมตร พิกัดจุดเริ่มต้น Lat.๑๔.๕ ๗ ๐ ๖ ๖ ๖ Long.๑๐๑.๙๗ ๖ ๓ ๔ ๐ พิกัดจุดสิ้นสุด Lat.๑๔.๕๗๐๐๒๕ Long.๑๐๑.๙๗๖๑๘๖	๑๖๗,๐๐๐	-	-	-	-	<b>เชิงปริมาณ</b> -ประชาชนมีถนนสัญจรได้สะดวก ยาว ๗๒ เมตร <b>เชิงคุณภาพ</b> -เส้นทางคมนาคมทางบก ในหมู่ที่ ๘ มีความสะดวกรวดเร็ว	ประชาชนมีเส้นทางคมนาคมที่สะดวก มีความปลอดภัยในการใช้รถใช้ถนน	กองช่าง อบต.ภูหลวง

ที่	โครงการ	วัตถุประสงค์	เป้าหมาย (ผลผลิตของโครงการ)	งบประมาณ					ตัวชี้วัด (KPI)	ผลลัพธ์ที่คาดว่าจะได้รับ	หน่วยงาน ที่ รับผิดชอบ
				๒๕๖๖ (บาท)	๒๕๖๗ (บาท)	๒๕๖๘ (บาท)	๒๕๖๙ (บาท)	๒๕๗๐ (บาท)			
๘	ก่อสร้างถนนคอนกรีตเสริมเหล็กจากบ้านนายยง อินกิ้งถึงบ้านนางชีว บ้านห้วยแก้ว หมู่ที่ ๙	เพื่อให้ประชาชนในพื้นที่มีถนนสำหรับการคมนาคมได้อย่างสะดวก	ก่อสร้างถนนคอนกรีตเสริมเหล็ก ช่วงที่ ๑ ขนาดผิวจราจรกว้าง ๕.๐๐ เมตร ยาว ๖๕ เมตร หนา ๐.๑๕ เมตร หรือมีพื้นที่ผิวจราจรไม่น้อยกว่า ๓๒๕ ตารางเมตร พิกัดจุดเริ่มต้น Lat.๑๔.๕๖๕๙๓๕ Long.๑๐๑.๙๒ ๔ ๗ ๕ ๙ พิกัดจุดสิ้นสุด Lat.๑๔.๕๖๖๒๙๒ Long.๑๐๑.๙๒๔๒๘๓ ช่วงที่ ๒ ขนาดผิวจราจรกว้าง ๔.๐๐ เมตร ยาว ๑๑๕ เมตร หนา ๐.๑๕ เมตร หรือมีพื้นที่ผิวจราจรไม่น้อยกว่า ๔๖๐ ตารางเมตร พิกัดจุดเริ่มต้น Lat.๑๔.๕๖๖๒๙๒ Long.๑๐๑.๙๒๔๒๘๓ พิกัดจุดสิ้นสุด Lat.๑๔.๕๖ ๖ ๙ ๘ ๗ Long.๑๐๑.๙๒๓๔๘๒	๔๕๐,๐๐๐	-	-	-	-	<b>เชิงปริมาณ</b> -ประชาชนมีถนนสัญจรได้สะดวก ยาว ๑๘๐ เมตร <b>เชิงคุณภาพ</b> -เส้นทางคมนาคมทางบก ในหมู่ที่ ๙ มีความสะดวกรวดเร็ว	ประชาชนมีเส้นทางคมนาคมที่สะดวก มีความปลอดภัยในการใช้รถใช้ถนน	กองช่าง อบต.ภูหลวง
๙	ก่อสร้างถนนคอนกรีตเสริมเหล็กขอยสอง หมู่ครึ่ง บ้านหนองนกเขียน หมู่ที่ ๑๐	เพื่อให้ประชาชนในพื้นที่มีถนนสำหรับการคมนาคมได้อย่างสะดวก	ก่อสร้างถนนคอนกรีตเสริมเหล็ก ขนาดผิวจราจรกว้าง ๔.๐๐ เมตร ยาว ๓๖.๐๐ เมตร หนา ๐.๑๕ เมตร หรือมีพื้นที่ผิวจราจรไม่น้อยกว่า ๑๔๔ ตารางเมตร พิกัดจุดเริ่มต้น Lat.๑๔.๕๖๕๕๔๑ Long.๑๐๑.๙๓ ๗ ๔ ๑ ๖ พิกัดจุดสิ้นสุด Lat.๑๔.๕๖๕๕๙๐ Long.๑๐๑.๙๕๗๐๘๓	-	๘๘,๐๐๐ (๘.๔)	-	-	-	<b>เชิงปริมาณ</b> -ประชาชนมีถนนสัญจรได้สะดวก ยาว ๓๖ เมตร <b>เชิงคุณภาพ</b> -เส้นทางคมนาคมทางบก ในหมู่ที่ ๑๐ มีความสะดวกรวดเร็ว	ประชาชนมีเส้นทางคมนาคมที่สะดวก มีความปลอดภัยในการใช้รถใช้ถนน	กองช่าง อบต.ภูหลวง
๑๐	ก่อสร้างถนนคอนกรีตเสริมเหล็กขอยประปา บ้านโนนแดง หมู่ที่ ๑	เพื่อให้ประชาชนในพื้นที่มีถนนสำหรับการคมนาคมได้อย่างสะดวก	ก่อสร้างถนนคอนกรีตเสริมเหล็ก ขนาดผิวจราจรกว้าง ๓.๐๐ เมตร ยาว ๖๒๕ เมตร หนา ๐.๑๕ เมตร หรือมีพื้นที่ผิวจราจรไม่น้อยกว่า ๑,๘๗๕ ตารางเมตร พิกัดจุดเริ่มต้น Lat.๑๔.๕๗๓๗๕๐ Long.๑๐๑.๙๗ ๔ ๓ ๘ ๙ พิกัดจุดสิ้นสุด Lat.๑๔.๕๗๗๒๕๑ Long.๑๐๑.๙๗๔๔๕๓	๓๘๔,๐๐๐	๓๘๔,๐๐๐	๓๙๑,๕๐๐	-	-	<b>เชิงปริมาณ</b> -ประชาชนมีถนนสัญจรได้สะดวก ยาว ๖๒๕ เมตร <b>เชิงคุณภาพ</b> -เส้นทางคมนาคมทางบก ในหมู่ที่ ๑ มีความสะดวกรวดเร็ว	ประชาชนมีเส้นทางคมนาคมที่สะดวก มีความปลอดภัยในการใช้รถใช้ถนน	กองช่าง อบต.ภูหลวง
๑๑	ก่อสร้างถนนคอนกรีตเสริมเหล็ก ขอยพัฒนาทักษิณ บ้านหนองนกเขียน หมู่ที่ ๒	เพื่อให้ประชาชนในพื้นที่มีถนนสำหรับการคมนาคมได้อย่างสะดวก	ก่อสร้างถนนคอนกรีตเสริมเหล็ก ขนาดผิวจราจรกว้าง ๔.๐๐ เมตร ยาว ๑๑๖ เมตร หนา ๐.๑๕ เมตร หรือมีพื้นที่ผิวจราจรไม่น้อยกว่า ๔๖๔ ตารางเมตร พิกัดจุดเริ่มต้น Lat.๑๔.๕๖๒๖๑๙ Long.๑๐๑.๙๓ ๔ ๖ ๘ ๘ พิกัดจุดสิ้นสุด Lat.๑๔.๕๖๓๐๑๒ Long.๑๐๑.๙๓๕๖๘๓	๒๖๙,๐๐๐	-	-	-	-	<b>เชิงปริมาณ</b> -ประชาชนมีถนนสัญจรได้สะดวก ยาว ๑๑๖ เมตร <b>เชิงคุณภาพ</b> -เส้นทางคมนาคมทางบก ในหมู่ที่ ๒ มีความสะดวกรวดเร็ว	ประชาชนมีเส้นทางคมนาคมที่สะดวก มีความปลอดภัยในการใช้รถใช้ถนน	กองช่าง อบต.ภูหลวง

ที่	โครงการ	วัตถุประสงค์	เป้าหมาย (ผลผลิตของโครงการ)	งบประมาณ					ตัวชี้วัด (KPI)	ผลลัพธ์ที่คาดว่าจะได้รับ	หน่วยงาน ที่ รับผิดชอบ
				๒๕๖๖ (บาท)	๒๕๖๗ (บาท)	๒๕๖๘ (บาท)	๒๕๖๙ (บาท)	๒๕๗๐ (บาท)			
๑๒	ปรับปรุงถนนหินคลุกสายหนองเต่าห้าย บ้านหนองกระทุ่ม หมู่ที่ ๓	เพื่อให้ประชาชนในพื้นที่มีถนนสำหรับการคมนาคมได้อย่างสะดวก	ปรับปรุงถนนหินคลุก ขนาดผิวจราจรกว้าง ๕.๐๐ เมตร ยาว ๖๙๐ เมตร หนาเฉลี่ย ๐.๑๕ เมตร หรือมีพื้นที่ผิวจราจรไม่น้อยกว่า ๓,๔๕๐ ตารางเมตร พิกัดจุดเริ่มต้น Lat. ๑๔.๕๘๑๑๔๘ Long. ๑๐๑.๙๒๕๕๕๘ พิกัดจุดสิ้นสุด Lat. ๑๔.๕๘๗๐๔๖ Long. ๑๐๑.๙๒๕๓๐๔	๓๗๙,๐๐๐	-	-	-	-	เชิงปริมาณ -ประชาชนมีถนนสัญจรได้สะดวก ยาว ๖๙๐ เมตร เชิงคุณภาพ -เส้นทางคมนาคมทางบก ในหมู่ที่ ๓ มีความสะดวกรวดเร็ว	ประชาชนมีเส้นทางคมนาคมที่สะดวก มีความปลอดภัยในการใช้รถใช้ถนน	กองช่าง อบต.ภูหลวง
๑๓	ปรับปรุงถนนคอนกรีตเสริมเหล็ก แก้ไขปัญหาน้ำท่วมขังที่บ้านปอแดง หมู่ที่ ๔	เพื่อป้องกันและแก้ปัญหาน้ำท่วมขังให้ประชาชนในพื้นที่มีถนนสำหรับการคมนาคมได้อย่างสะดวก	ปรับปรุงถนนคอนกรีตเสริมเหล็ก จำนวน ๔ จุด จุดที่ ๑ หน้าบ้านนางแห้ว กว้าง ๓.๕๐ เมตร ยาว ๓๐ เมตร หนา ๐.๑๕ เมตร หรือมีพื้นที่ผิวจราจรรวมไม่น้อยกว่า ๑๐๕ ตารางเมตร พิกัดจุดเริ่มต้น Lat.๑๔.๖๐๕๑๕๗ Long.๑๐๒.๐๑๑๐๗๒ พิกัดจุดสิ้นสุด Lat.๑๔.๖๐๙๒๖๑ Long.๑๐๒.๐๑๐๘๒๐ จุดที่ ๒ หน้าบ้านนางละเมียด บุญกิ่ง กว้าง ๓.๐๐ เมตร ยาว ๓๕ เมตร หนา ๐.๑๕ เมตร หรือมีพื้นที่ผิวจราจรรวมไม่น้อยกว่า ๑๐๕ ตารางเมตร พิกัดจุดเริ่มต้น Lat.๑๔.๖๐๙๑๔๖ Long.๑๐๒.๐๑๑๖๔๙ พิกัดจุดสิ้นสุด Lat.๑๔.๖๐๙๔๒๑ Long.๑๐๒.๐๑๑๘๐๖ จุดที่ ๓ ลานตากข้าว กว้าง ๔.๕๐ เมตร ยาว ๑๔ เมตร หนา ๐.๑๕ เมตร หรือมีพื้นที่ผิวจราจรรวมไม่น้อยกว่า ๖๓ ตารางเมตร พิกัดจุดเริ่มต้น Lat.๑๔.๖๐๙๘๓๒ Long.๑๐๒.๐๑๒๗๗๔ พิกัดจุดสิ้นสุด Lat.๑๔.๖๐๙๘๑๕ Long.๑๐๒.๐๑๒๙๐๔ จุดที่ ๔ ลานตากข้าว กว้าง ๔.๐๐ เมตร ยาว ๑๙ เมตร หนา ๐.๑๕ เมตร หรือมีพื้นที่ผิวจราจรรวมไม่น้อยกว่า ๗๖ ตารางเมตร พิกัดจุดเริ่มต้น Lat.๑๔.๖๐๙๗๘๖ Long.๑๐๒.๐๑๒๘๗๙ พิกัดจุดสิ้นสุด Lat.๑๔.๖๐๙๖๑๕ Long.๑๐๒.๐๑๒๘๗๕	๒๐๐,๐๐๐	-	-	-	-	เชิงปริมาณ -ประชาชนมีถนนสัญจรได้สะดวก ช่วงที่ ๑ ยาว ๓๐ เมตร ช่วงที่ ๒ ยาว ๓๕ เมตร ช่วงที่ ๓ ยาว ๑๔ เมตร ช่วงที่ ๔ ยาว ๑๙ เมตร เชิงคุณภาพ -เส้นทางคมนาคมทางบกในหมู่ที่ ๔ มีความสะดวกรวดเร็ว	สามารถแก้ไขปัญหาน้ำท่วมขัง ประชาชนมีเส้นทางคมนาคมที่สะดวก ปลอดภัย	กองช่าง อบต.ภูหลวง

ที่	โครงการ	วัตถุประสงค์	เป้าหมาย (ผลผลิตของโครงการ)	งบประมาณ					ตัวชี้วัด (KPI)	ผลลัพธ์ที่คาดว่าจะได้รับ	หน่วยงาน ที่ รับผิดชอบ
				๒๕๖๖ (บาท)	๒๕๖๗ (บาท)	๒๕๖๘ (บาท)	๒๕๖๙ (บาท)	๒๕๗๐ (บาท)			
๑๔	ก่อสร้างถนนคอนกรีตเสริมเหล็กสายประปาหมู่บ้าน บ้านหลุมเงิน หมู่ที่ ๕	เพื่อให้ประชาชนในพื้นที่มีถนนสำหรับการคมนาคมได้อย่างสะดวก	ก่อสร้างถนนคอนกรีตเสริมเหล็ก ช่วงที่ ๑ ขนาดผิวจราจรกว้าง ๔.๐๐ เมตร ยาว ๒๐๐ เมตร หนา ๐.๑๕ เมตร หรือมีพื้นที่ผิวจราจรไม่น้อยกว่า ๘๐๐ ตารางเมตร พิกัดจุดเริ่มต้น Lat.๑๔.๕๘๒๙๗๑ Long.๑๐๑.๙๘๗ ๙ ๘ ๙ พิกัดจุดสิ้นสุด Lat.๑๔.๕๘๔๔๓๕ Long.๑๐๑.๙๘๑๓๔๗ ช่วงที่ ๒ ขนาดผิวจราจรกว้าง ๔.๐๐ เมตร ยาว ๒๐๐ เมตร หนา ๐.๑๕ เมตร หรือมีพื้นที่ผิวจราจรไม่น้อยกว่า ๘๐๐ ตารางเมตร พิกัดจุดเริ่มต้น Lat.๑๔.๕๘๒๙๗๑ Long.๑๐๑.๙๘๗๙๘๙ พิกัดจุดสิ้นสุด Lat.๑๔.๕๘ ๔ ๔ ๓ ๕ Long.๑๐๑.๙๘๑๓๔๗ ช่วงที่ ๓ ขนาดผิวจราจรกว้าง ๔.๐๐ เมตร ยาว ๒๐๐ เมตร หนา ๐.๑๕ เมตร หรือมีพื้นที่ผิวจราจรไม่น้อยกว่า ๘๐๐ ตารางเมตร พิกัดจุดเริ่มต้น Lat.๑๔.๕๘๒๙๗๑ Long.๑๐๑.๙๘๗ ๙ ๘ ๙ พิกัดจุดสิ้นสุด Lat.๑๔.๕๘๔๔๓๕ Long.๑๐๑.๙๘๑๓๔๗ ช่วงที่ ๔ ขนาดผิวจราจรกว้าง ๔.๐๐ เมตร ยาว ๒๐๐ เมตร หนา ๐.๑๕ เมตร หรือมีพื้นที่ผิวจราจรไม่น้อยกว่า ๘๐๐ ตารางเมตร พิกัดจุดเริ่มต้น Lat.๑๔.๕๘๒๙๗๑ Long.๑๐๑.๙๘๗๙๘๙ พิกัดจุดสิ้นสุด Lat.๑๔.๕๘ ๔ ๔ ๓ ๕ Long.๑๐๑.๙๘๑๓๔๗	๔๖๔,๐๐๐	๔๖๔,๐๐๐	๔๖๔,๐๐๐	๔๖๔,๐๐๐	-	เชิงปริมาณ -ประชาชนมีถนนสัญจรได้สะดวก ยาว ๘๐๐ เมตร เชิงคุณภาพ -เส้นทางคมนาคมทางบก ในหมู่ที่ ๕ มีความสะดวกรวดเร็ว	ประชาชนมีเส้นทางคมนาคมที่สะดวก มีความปลอดภัยในการใช้รถใช้ถนน	กองช่าง อบต.ภูหลวง (จ่ายขาด)

ที่	โครงการ	วัตถุประสงค์	เป้าหมาย (ผลผลิตของโครงการ)	งบประมาณ					ตัวชี้วัด (KPI)	ผลลัพธ์ที่คาดว่าจะได้รับ	หน่วยงานที่รับผิดชอบ
				๒๕๖๖ (บาท)	๒๕๖๗ (บาท)	๒๕๖๘ (บาท)	๒๕๖๙ (บาท)	๒๕๗๐ (บาท)			
๑๕	ก่อสร้างถนนคอนกรีตเสริมเหล็กขอยป่ามะพร้าวถึงขอยรอบหมู่บ้านหนองกก หมู่ที่ ๗	เพื่อให้ประชาชนในพื้นที่มีถนนสำหรับการคมนาคมได้อย่างสะดวก	ก่อสร้างถนนคอนกรีตเสริมเหล็ก ผิวจราจรกว้าง ๔.๐๐ เมตร ยาว ๕๙๒ เมตร หนา ๐.๑๕ เมตร หรือมีพื้นที่ก่อสร้างรวมไม่น้อยกว่า ๒,๓๖๘ ตร.ม. พิกัดจุดเริ่มต้น Lat.๑๔.๖๒๗๗๔๘ Long.๑๐๑.๙๙๑๑๔๘ พิกัดจุดสิ้นสุด Lat.๑๔.๖๓๐๕๙๙ Long.๑๐๑.๙๘๙๕๙๘ (แก๊วไรยลเยียด)	๑,๓๗๓,๐๐๐ (ปรับปรุง ๑.๑)	-	-	-	-	<b>เชิงปริมาณ</b> -ประชาชนที่มีถนนสัญจรสะดวก ยาว ๕๙๒ เมตร <b>เชิงคุณภาพ</b> -เส้นทางคมนาคมทางบกในหมู่ที่ ๗ มีความสะดวกรวดเร็ว	ประชาชนมีเส้นทางคมนาคมที่สะดวก มีความปลอดภัยในการใช้รถใช้ถนน	กองช่าง อบต.ภูหลวง
๑๖	ก่อสร้างถนนคอนกรีตเสริมเหล็กขอยสุขสมหวัง ๑ บ้านหนองหัว หมู่ที่ ๘	เพื่อให้ประชาชนในพื้นที่มีถนนสำหรับการคมนาคมได้อย่างสะดวก	ก่อสร้างถนนคอนกรีตเสริมเหล็ก ขนาดผิวจราจรกว้าง ๓.๐๐ เมตร ยาว ๔๕๓ เมตร หนา ๐.๑๕ เมตร หรือมีพื้นที่ผิวจราจรไม่น้อยกว่า ๑,๓๕๙ ตารางเมตร พิกัดจุดเริ่มต้น Lat.๑๔.๕๗๐๓๓๓ Long.๑๐๑.๙๗๕๘๒๒ พิกัดจุดสิ้นสุด Lat.๑๔.๕๗๐๓๕๖ Long.๑๐๑.๙๗๒๑๖๑	๔๐๐,๐๐๐	๔๐๐,๐๐๐	-	-	-	<b>เชิงปริมาณ</b> -ประชาชนมีถนนสัญจรได้สะดวก ยาว ๔๕๓ เมตร <b>เชิงคุณภาพ</b> -เส้นทางคมนาคมทางบกในหมู่ที่ ๘ มีความสะดวกรวดเร็ว	ประชาชนมีเส้นทางคมนาคมที่สะดวก มีความปลอดภัยในการใช้รถใช้ถนน	กองช่าง อบต.ภูหลวง
๑๗	ก่อสร้างถนนคอนกรีตเสริมเหล็กจากคุ่มโนนคู่-บ้านไร่นายอำเภอ บ้านห้วยแก้วหมู่ที่ ๙	เพื่อให้ประชาชนในพื้นที่มีถนนสำหรับการคมนาคมได้อย่างสะดวก	ก่อสร้างถนนคอนกรีตเสริมเหล็ก ขนาดผิวจราจรกว้าง ๕.๐๐ เมตร ยาว ๒๔๐ เมตร หนา ๐.๑๕ เมตร หรือมีพื้นที่ผิวจราจรไม่น้อยกว่า ๑,๒๐๐ ตารางเมตร พิกัดจุดเริ่มต้น Lat.๑๔.๕๕๕๒๓๔ Long.๑๐๑.๙๑๘๘๔๖ พิกัดจุดสิ้นสุด Lat.๑๔.๕๕๓๑๗๗ Long.๑๐๑.๙๑๘๘๘๕	๓๐๐,๐๐๐	๔๐๐,๐๐๐	-	-	-	<b>เชิงปริมาณ</b> -ประชาชนมีถนนสัญจรได้สะดวก ยาว ๒๔๐ เมตร <b>เชิงคุณภาพ</b> -เส้นทางคมนาคมทางบกในหมู่ที่ ๙ มีความสะดวกรวดเร็ว	ประชาชนมีเส้นทางคมนาคมที่สะดวก มีความปลอดภัยในการใช้รถใช้ถนน	กองช่าง อบต.ภูหลวง

ที่	โครงการ	วัตถุประสงค์	เป้าหมาย (ผลผลิตของโครงการ)	งบประมาณ					ตัวชี้วัด (KPI)	ผลลัพธ์ที่คาดว่าจะได้รับ	หน่วยงาน ที่ รับผิดชอบ
				๒๕๖๖ (บาท)	๒๕๖๗ (บาท)	๒๕๖๘ (บาท)	๒๕๖๙ (บาท)	๒๕๗๐ (บาท)			
๑๘	ก่อสร้างถนนคอนกรีตเสริมเหล็กขอยธาณี นพรัตน์ บ้านหนองนกเขียน หมู่ที่ ๑๐	เพื่อให้ประชาชนในพื้นที่มีถนนสำหรับการคมนาคมได้อย่างสะดวก	ก่อสร้างถนนคอนกรีตเสริมเหล็ก ขนาดผิวจราจรกว้าง ๔.๐๐ เมตร ยาว ๑๑๐ เมตร หนา ๐.๑๕ เมตร หรือมีพื้นที่ผิวจราจรไม่น้อยกว่า ๔๔๐ ตารางเมตร พิกัดจุดเริ่มต้น Lat.๑๔.๕๖ ๖ ๐ ๔ ๗ Long.๑๐๑.๙๓ ๙ ๖ ๔ ๐ พิกัดจุดสิ้นสุด Lat.๑๔.๕๖๕๐๗๓ Long.๑๐๑.๙๓๙๔๕๑	-	-	๒๕๕,๐๐๐ (จ.๗)	-	-	<b>เชิงปริมาณ</b> -ประชาชนมีถนนสัญจรได้สะดวก ยาว ๑๑๐ เมตร <b>เชิงคุณภาพ</b> -เส้นทางคมนาคมทางบก ในหมู่ที่ ๑๐ มีความสะดวก รวดเร็ว	ประชาชนมีเส้นทางคมนาคมที่สะดวก มีความปลอดภัยในการใช้รถใช้ถนน	กองช่าง อบต.ภูหลวง <b>๖๘</b>
๑๙	ก่อสร้างถนนคอนกรีตเสริมเหล็กขอยธาณี นางเต็ม ทราบพรหมราช บ้านหนองกระทุ่ม หมู่ที่ ๓	เพื่อให้ประชาชนในพื้นที่มีถนนสำหรับการคมนาคมได้อย่างสะดวก	ก่อสร้างถนนคอนกรีตเสริมเหล็ก ขนาดผิวจราจรกว้าง ๔.๐๐ เมตร ยาว ๓๒ เมตร หนา ๐.๑๕ เมตร หรือมีพื้นที่ผิวจราจรไม่น้อยกว่า ๑๒๘ ตารางเมตร พิกัดจุดเริ่มต้น Lat.๑๔.๕๗๖ ๕ ๖ ๕ Long.๑๐๑.๙๓ ๐ ๖ ๙ ๐ พิกัดจุดสิ้นสุด Lat.๑๔.๕๗๖๘๕๔ Long.๑๐๑.๙๓๐๗๐๒	๗๔,๐๐๐	-	-	-	-	<b>เชิงปริมาณ</b> -ประชาชนมีถนนสัญจรได้สะดวก ยาว ๓๒ เมตร <b>เชิงคุณภาพ</b> -เส้นทางคมนาคมทางบก ในหมู่ที่ ๓ มีความสะดวก รวดเร็ว	ประชาชนมีเส้นทางคมนาคมที่สะดวก มีความปลอดภัยในการใช้รถใช้ถนน	กองช่าง อบต.ภูหลวง
๒๐	ก่อสร้างถนนคอนกรีตเสริมเหล็กสายแยกทางหลวงชนบท นม. ๓๑๑๕-ประปาหมู่บ้านบ้านปอแดง หมู่ที่ ๔	เพื่อให้ประชาชนในพื้นที่มีถนนสำหรับการคมนาคมได้อย่างสะดวก	ก่อสร้างถนนคอนกรีตเสริมเหล็ก ช่วงที่ ๑ ขนาดผิวจราจรกว้าง ๒.๕๐ เมตร ยาว ๑๙๓ เมตร หนา ๐.๑๕ เมตร หรือมีพื้นที่ผิวจราจรไม่น้อยกว่า ๔๘๒.๕๐ ตารางเมตร พิกัดจุดเริ่มต้น Lat.๑๔.๖๐๗๑๖๓ Long.๑๐๒.๐ ๑ ๐ ๕ ๐ ๔ พิกัดจุดสิ้นสุด Lat.๑๔.๖๐๕๕๓๑ Long.๑๐๒.๐๐๙๙๘๔ ช่วงที่ ๒ ขนาดผิวจราจรกว้าง ๕.๐๐ เมตร ยาว ๑๐๕ เมตร หนา ๐.๑๕ เมตร หรือมีพื้นที่ผิวจราจรไม่น้อยกว่า ๕๒๕ ตารางเมตร พิกัดจุดเริ่มต้น Lat.๑๔.๖๐๕๕๓๑ Long.๑๐๒.๐๐๙๙๘๔ พิกัดจุดสิ้นสุด Lat.๑๔.๖๐๕๕๕๙ Long.๑๐๒.๐๑๐๐๗๖ ช่วงที่ ๓ ขนาดผิวจราจรกว้าง ๕.๐๐ เมตร ยาว ๑๓๗ เมตร หนา ๐.๑๕ เมตร หรือมีพื้นที่ผิวจราจรไม่น้อยกว่า ๖๘๕ ตารางเมตร พิกัดจุดเริ่มต้น Lat.๑๔.๖๐๕๕๙๔ Long.๑๐๒.๐๑๐๐๔๓ พิกัดจุดสิ้นสุด Lat.๑๔.๖๐๕๖๐๗ Long.๑๐๒.๐๐๘๗๖๓	๒๘๐,๐๐๐	๓๐๔,๐๐๐		-	-	<b>เชิงปริมาณ</b> -ประชาชนมีถนนสัญจรได้สะดวก ยาว ๔๓๓ เมตร <b>เชิงคุณภาพ</b> -เส้นทางคมนาคมทางบก ในหมู่ที่ ๔ มีความสะดวก รวดเร็ว	ประชาชนมีเส้นทางคมนาคมที่สะดวก มีความปลอดภัยในการใช้รถใช้ถนน	กองช่าง อบต.ภูหลวง (จ่ายขาด)

ที่	โครงการ	วัตถุประสงค์	เป้าหมาย (ผลผลิตของโครงการ)	งบประมาณ					ตัวชี้วัด (KPI)	ผลลัพธ์ที่คาดว่าจะได้รับ	หน่วยงานที่รับผิดชอบ
				๒๕๖๖ (บาท)	๒๕๖๗ (บาท)	๒๕๖๘ (บาท)	๒๕๖๙ (บาท)	๒๕๗๐ (บาท)			
๒๑	ก่อสร้างถนนคอนกรีตเสริมเหล็กสายรอบอ่าง บ้านหนองกก หมู่ที่ ๗	เพื่อให้ประชาชนในพื้นที่มีถนนสำหรับการคมนาคมได้อย่างสะดวก	ก่อสร้างถนนคอนกรีตเสริมเหล็ก ขนาดผิวจราจรกว้าง ๕.๐๐ เมตร ยาว ๓๘ เมตร หนา ๐.๑๕ เมตร หรือมีพื้นที่ผิวจราจรไม่น้อยกว่า ๑๙๐ ตารางเมตร พิกัดจุดเริ่มต้น Lat.๑๔.๖๒๗๘๕๕ Long.๑๐๑.๙๘๖๓๖ พิกัดจุดสิ้นสุด Lat.๑๔.๖๒๗๕๒๖ Long.๑๐๑.๙๘๙๕๘๙	๑๑๐,๐๐๐	-	-	-	-	<b>เชิงปริมาณ</b> -ประชาชนมีถนนสัญจรได้สะดวก ยาว ๓๘ เมตร <b>เชิงคุณภาพ</b> -เส้นทางคมนาคมทางบก ในหมู่ที่ ๗ มีความสะดวกรวดเร็ว	ประชาชนมีเส้นทางคมนาคมที่สะดวก มีความปลอดภัยในการใช้รถใช้ถนน	กองช่าง อบต.ภูหลวง
๒๒	ก่อสร้างถนนคอนกรีตเสริมเหล็กขอยปัญญาพาเพลิน บ้านหนองกระทุ่ม หมู่ที่ ๓	เพื่อให้ประชาชนในพื้นที่มีถนนสำหรับการคมนาคมได้อย่างสะดวก	ก่อสร้างถนนคอนกรีตเสริมเหล็ก ขนาดผิวจราจรกว้าง ๓.๐๐ เมตร ยาว ๑๑๕ เมตร หนา ๐.๑๕ เมตร หรือมีพื้นที่ผิวจราจรไม่น้อยกว่า ๓๔๕ ตารางเมตร พิกัดจุดเริ่มต้น Lat.๑๔.๕๗๔๘๔๘ Long.๑๐๑.๙๓๐๗๔๕ พิกัดจุดสิ้นสุด Lat.๑๔.๕๗๔๖๕๔ Long.๑๐๑.๙๓๑๔๑๘	๒๐๐,๐๐๐	-	-	-	-	<b>เชิงปริมาณ</b> -ประชาชนมีถนนสัญจรได้สะดวก ยาว ๑๑๕ เมตร <b>เชิงคุณภาพ</b> -เส้นทางคมนาคมทางบก ในหมู่ที่ ๓ มีความสะดวกรวดเร็ว	ประชาชนมีเส้นทางคมนาคมที่สะดวก มีความปลอดภัยในการใช้รถใช้ถนน	กองช่าง อบต.ภูหลวง
๒๓	ก่อสร้างถนนคอนกรีตเสริมเหล็กขอยกรัง ๑ บ้านหนองหว้า หมู่ที่ ๘	เพื่อให้ประชาชนในพื้นที่มีถนนสำหรับการคมนาคมได้อย่างสะดวก	ก่อสร้างถนนคอนกรีตเสริมเหล็ก ขนาดผิวจราจรกว้าง ๓.๐๐ เมตร ยาว ๑๐๑ เมตร หนา ๐.๑๕ เมตร หรือมีพื้นที่ผิวจราจรไม่น้อยกว่า ๓๐๓ ตารางเมตร พิกัดจุดเริ่มต้น Lat.๑๔.๕๗๒๖๙๔ Long.๑๐๑.๙๖๔๗๘๓ พิกัดจุดสิ้นสุด Lat.๑๔.๕๗๓๕๘๕ Long.๑๐๑.๙๖๔๙๘๑	๑๗๕,๐๐๐	-	-	-	-	<b>เชิงปริมาณ</b> -ประชาชนมีถนนสัญจรได้สะดวก ยาว ๑๐๑ เมตร <b>เชิงคุณภาพ</b> -เส้นทางคมนาคมทางบก ในหมู่ที่ ๘ มีความสะดวกรวดเร็ว	ประชาชนมีเส้นทางคมนาคมที่สะดวก มีความปลอดภัยในการใช้รถใช้ถนน	กองช่าง อบต.ภูหลวง
๒๔	ก่อสร้างถนนหินคลุก ขอยหนองท่า บ้านหนองนกเขียน หมู่ที่ ๑๐	เพื่อให้ประชาชนในพื้นที่มีถนนสำหรับการคมนาคมได้อย่างสะดวก	ก่อสร้างถนนหินคลุก ขนาดผิวจราจรกว้าง ๓.๐๐ เมตร ยาว ๕๒๐ เมตร หนาเฉลี่ย ๐.๑๕ เมตร หรือมีพื้นที่ผิวจราจรไม่น้อยกว่า ๑,๕๖๐ ตารางเมตร พิกัดจุดเริ่มต้น Lat.๑๔.๕๖๒๔๕๕ Long.๑๐๑.๙๔๐๙๓๘ พิกัดจุดสิ้นสุด Lat.๑๔.๕๕๙๖๐๘ Long.๑๐๑.๙๔๔๗๕๙	๔๒๐,๐๐๐	-	-	-	-	<b>เชิงปริมาณ</b> -ประชาชนมีถนนสัญจรได้สะดวก ยาว ๕๒๐ เมตร <b>เชิงคุณภาพ</b> -เส้นทางคมนาคมทางบก ในหมู่ที่ ๑๐ มีความสะดวกรวดเร็ว	ประชาชนมีเส้นทางคมนาคมที่สะดวก มีความปลอดภัยในการใช้รถใช้ถนน	กองช่าง อบต.ภูหลวง

ที่	โครงการ	วัตถุประสงค์	เป้าหมาย (ผลผลิตของโครงการ)	งบประมาณ					ตัวชี้วัด (KPI)	ผลลัพธ์ที่คาดว่าจะ ได้รับ	หน่วยงาน ที่ รับผิดชอบ
				๒๕๖๖ (บาท)	๒๕๖๗ (บาท)	๒๕๖๘ (บาท)	๒๕๖๙ (บาท)	๒๕๗๐ (บาท)			
๒๕	ก่อสร้างถนนคอนกรีตเสริมเหล็กขอรอบหมู่บ้าน บ้านหนองกก หมู่ที่ ๗	เพื่อให้ประชาชนในพื้นที่มีถนนสำหรับความสะดวก	ก่อสร้างถนนคอนกรีตเสริมเหล็ก ขนาดผิวจราจรกว้าง ๖.๐๐ เมตร ยาว ๑๔๐ เมตร หน้า ๐.๑๕ เมตร หรือมีพื้นที่ผิวจราจรไม่น้อยกว่า ๘๔๐ ตารางเมตร พิกัดจุดเริ่มต้น Lat.๑๔.๖๒๙๕๑๘ Long.๑๐๑.๙๘๘ ๘ ๓ ๐ พิกัดจุดสิ้นสุด Lat.๑๔.๖๓๐๕๙๑ Long.๑๐๑.๙๘๙๐๔๑	๔๘๗,๐๐๐	-	-	-	-	<b>เชิงปริมาณ</b> -ประชาชนมีถนนสัญจรได้สะดวก ยาว ๑๔๐ เมตร <b>เชิงคุณภาพ</b> -เส้นทางคมนาคมทางบก ในหมู่ที่ ๗ มีความสะดวกรวดเร็ว	ประชาชนมีเส้นทางคมนาคมที่สะดวก มีความปลอดภัยในการใช้รถใช้ถนน	กองช่าง อบต.ภูหลวง
๒๖	ก่อสร้างถนนหินคลุกขอรอบสะพานลอย บ้านหนองกก หมู่ที่ ๗	เพื่อให้ประชาชนในพื้นที่มีถนนสำหรับความสะดวก	ก่อสร้างถนนหินคลุก ขนาดผิวจราจรกว้าง ๓.๕๐ เมตร ยาว ๗๒๕ เมตร หน้าเฉลี่ยว ๐.๑๕ เมตร หรือมีพื้นที่ผิวจราจรไม่น้อยกว่า ๒,๕๓๗.๕๐ ตารางเมตร พิกัดจุดเริ่มต้น Lat.๑๔.๖๑๘๓๕๑ Long.๑๐๒.๐๐๖๓๕๒ พิกัดจุดสิ้นสุด Lat.๑๔.๖๒๒๔๙๐ Long.๑๐๒.๐๐๑๗๒๙	๓๕๒,๐๐๐	-	-	-	-	<b>เชิงปริมาณ</b> -ประชาชนมีถนนสัญจรได้สะดวก ยาว ๗๒๕ เมตร <b>เชิงคุณภาพ</b> -เส้นทางคมนาคมทางบก ในหมู่ที่ ๗ มีความสะดวกรวดเร็ว	ประชาชนมีเส้นทางคมนาคมที่สะดวก มีความปลอดภัยในการใช้รถใช้ถนน	กองช่าง อบต.ภูหลวง

ที่	โครงการ	วัตถุประสงค์	เป้าหมาย (ผลผลิตของโครงการ)	งบประมาณและที่ผ่านมา					ตัวชี้วัด (KPI)	ผลลัพธ์ที่คาดว่าจะ ได้รับ	หน่วยงานที่ รับผิดชอบ
				๒๕๖๖ (บาท)	๒๕๖๗ (บาท)	๒๕๖๘ (บาท)	๒๕๖๙ (บาท)	๒๕๗๐ (บาท)			
๒๗	ก่อสร้างวางระบายน้ำบริเวณที่นายนายสนธยา บุญกิจ บ้านปอแดง หมู่ที่ ๔	เพื่อระบายน้ำได้สะดวก รวดเร็วป้องกันและแก้ไขปัญหาน้ำท่วมขัง	ก่อสร้างวางระบายน้ำ ปากรางกว้าง ๑.๒๐ เมตร กั้นรางกว้าง ๐.๔๐ เมตร ลีกร ๐.๕๐ เมตร ยาว ๑๒๕ เมตร รายละเอียดตามที่การไฟฟ้ากำหนด พิกัดจุดเริ่มต้น lat. ๑๔.๖๐๙๙๓๐ Long. ๑๐๒.๐๑๔๐๖๗ พิกัดจุดสิ้นสุด lat. ๑๔.๖๐๙๙๓๑ Long. ๑๐๒.๐๑๔๙๐๔	๗๐,๐๐๐ (ปรับปรุงแผน ๑.๑)	-	-	-	-	<b>เชิงปริมาณ</b> -สามารถระบายน้ำได้ไม่น้อยกว่าร้อยละ ๘๐ ของปริมาณน้ำที่มี <b>เชิงคุณภาพ</b> -ไม่มีปัญหาน้ำท่วมขังภายในหมู่บ้าน	สามารถป้องกันและแก้ไขปัญหาน้ำท่วมได้	กองช่าง อบต.ภูหลวง
๒๘	ปรับปรุงและขยายระบบประปาหมู่บ้านบ้านห้วยแก้ว หมู่ที่ ๙	เพื่อให้ประชาชนมีน้ำเพื่อการอุปโภคบริโภค อย่างเพียงพอ	ปรับปรุงระบบกรองน้ำ ระบบท่อสูบน้ำ เครื่องสูบน้ำ และระบบท่อจ่ายน้ำ พิกัดที่ตั้ง lat. ๑๔.๕๕๒๐๒๘ Long. ๑๐๑.๙๑๖๑๘๘	๓๐๐,๐๐๐ (ปรับปรุงแผน ๑.๑)	-	-	-	-	<b>เชิงปริมาณ</b> -ประชาชนหมู่ที่ ๒,๓,๙,๑๐ ไม่น้อยกว่าร้อยละ ๖๐ มีน้ำใช้ตลอดทั้งปี <b>เชิงคุณภาพ</b> -ภาคครัวเรือนมีน้ำใช้อย่างเพียงพอสำหรับการอุปโภคบริโภค	ประชาชนมีน้ำเพื่อการอุปโภค-บริโภค อย่างเพียงพอและทั่วถึง	กองช่าง อบต.ภูหลวง

ที่	โครงการ	วัตถุประสงค์	เป้าหมาย (ผลผลิตของโครงการ)	งบประมาณและที่ผ่านมา					ตัวชี้วัด (KPI)	ผลลัพธ์ที่คาดว่าจะ ได้รับ	หน่วยงานที่ รับผิดชอบ
				๒๕๖๖ (บาท)	๒๕๖๗ (บาท)	๒๕๖๘ (บาท)	๒๕๖๙ (บาท)	๒๕๗๐ (บาท)			
๒๙	โครงการก่อสร้างถนนคอนกรีตเสริมเหล็กซอยบูรพา บ้านหลุมเงิน หมู่ที่ ๕	เพื่อให้ประชาชนในหมู่ที่ ๕ ได้มีถนนสำหรับใช้คมนาคมได้อย่างสะดวก รวดเร็ว	ก่อสร้างถนนคอนกรีตเสริมเหล็ก ผิวจราจรกว้าง ๓.๐๐ เมตร ยาว ๑๑ เมตร หนา ๐.๑๕ เมตร หรือมีพื้นที่ก่อสร้างรวมไม่น้อยกว่า ๓๓ ตารางเมตร พิกัดจุดเริ่มต้น Lat. ๑๔.๕๕๓๐๖๓ Long. ๑๐๑.๙๙๔๓๙๑ พิกัดจุดสิ้นสุด Lat. ๑๔.๕๕๓๐๕๐ Long. ๑๐๑.๙๙๔๕๑๖	๒๐,๐๐๐ (ปรับปรุงแผน ผ.๑)	-	-	-	-	<b>เชิงปริมาณ</b> -ประชาชนที่มีถนนใช้ยาว ๑๑ เมตร <b>เชิงคุณภาพ</b> -เส้นทางคมนาคมทางบกในหมู่ที่ ๕ มีความสะดวก รวดเร็ว	ประชาชนมีเส้นทางคมนาคมที่สะดวก มีความปลอดภัยในการใช้รถใช้ถนน	กองช่าง อบต.ภูหลวง
๓๐	โครงการก่อสร้างถนนคอนกรีตเสริมเหล็กซอยข้างอ่างหนองก หมู่ที่ ๗  *เส้นทางใหม่	เพื่อให้ประชาชนในหมู่ที่ ๗ ได้มีถนนสำหรับใช้คมนาคมได้อย่างสะดวก รวดเร็ว	ก่อสร้างถนนคอนกรีตเสริมเหล็ก ผิวจราจรกว้าง ๔.๐๐ เมตร ยาว ๒๑๕ เมตร หนา ๐.๑๕ เมตร หรือมีพื้นที่ก่อสร้างรวมไม่น้อยกว่า ๘๖๐ ตารางเมตร พิกัดจุดเริ่มต้น Lat. ๑๔.๖๒๙๔๒๖ Long. ๑๐๑.๙๘๘๘๓๐ พิกัดจุดสิ้นสุด Lat. ๑๔.๖๒๗๘๙๒ Long. ๑๐๑.๙๘๗๕๐๔	๗๐๐,๐๐๐ (ปรับปรุงแผน ผ.๑)	-	-	-	-	<b>เชิงปริมาณ</b> -ประชาชนที่มีถนนใช้ยาว ๒๑๕ เมตร <b>เชิงคุณภาพ</b> -เส้นทางคมนาคมทางบกในหมู่ที่ ๗ มีความสะดวก รวดเร็ว	ประชาชนมีเส้นทางคมนาคมที่สะดวก มีความปลอดภัยในการใช้รถใช้ถนน	กองช่าง อบต.ภูหลวง
๓๑	ก่อสร้างถนนหินคลุกสายแยกทางหลวงหมายเลข ๓๐๔ ถึงสำนักสงฆ์โกรกศิลาทอง บ้านหนองก หมู่ที่ ๗	เพื่อให้ประชาชนในหมู่ที่ ๗ ได้มีถนนสำหรับใช้คมนาคมได้อย่างสะดวก รวดเร็ว	ก่อสร้างถนนหินคลุก ผิวจราจรกว้าง ๕.๐๐ เมตร ยาว ๑,๐๐๐ เมตรหรือมีพื้นที่ก่อสร้างรวมไม่น้อยกว่า ๕,๐๐๐ ตร.ม. พิกัดจุดเริ่มต้น lat. ๑๔.๖๓๔๓๐๑ Long. ๑๐๒.๐๐๘๖๓๐ พิกัดจุดสิ้นสุด lat. ๑๔.๖๓๕๓๗๙ Long. ๑๐๑.๙๙๙๖๕๕	๘๕๐,๐๐๐ (ปรับปรุงแผน ผ.๑)	-	-	-	-	<b>เชิงปริมาณ</b> -ประชาชนที่สัญจรไปมาไม่น้อยกว่าร้อยละ ๘๐ มีถนนใช้โดยสะดวกปลอดภัย <b>เชิงคุณภาพ</b> -เส้นทางคมนาคมทางบกในหมู่ที่ ๗ มีความสะดวก รวดเร็ว	ประชาชนมีเส้นทางคมนาคมที่สะดวก มีความปลอดภัยในการใช้รถใช้ถนน	กองช่าง อบต.ภูหลวง

ที่	โครงการ	วัตถุประสงค์	เป้าหมาย (ผลผลิตของโครงการ)	งบประมาณและที่ผ่านมา					ตัวชี้วัด (KPI)	ผลลัพธ์ที่คาดว่าจะ ได้รับ	หน่วยงานที่ รับผิดชอบ
				๒๕๖๖ (บาท)	๒๕๖๗ (บาท)	๒๕๖๘ (บาท)	๒๕๖๙ (บาท)	๒๕๗๐ (บาท)			
๓๒	ก่อสร้างรางระบายน้ำ ภายในหมู่บ้านปอแดง หมู่ที่ ๔	เพื่อระบายน้ำได้สะดวก รวดเร็วป้องกันและแก้ไข ปัญหาน้ำท่วมขัง	ก่อสร้างรางระบายน้ำ ช่วงที่ ๑ ซอย นามถึงสายมูลบน ปากรางกว้าง ๐.๓๐ เมตร ลึก ๐.๔๐ เมตร ยาว ๒๑๕ เมตร พิกัดจุดเริ่มต้น lat. ๑๔.๖๐๙๒๘๓ Long. ๑๐๒.๐๑๐๙๘๓ พิกัดจุดสิ้นสุด lat. ๑๔.๖๐๘๐๑๒ Long. ๑๐๒.๐๑๑๘๗๓ ช่วงที่ ๒ ซอยบ้าน สายเพชร ปากรางกว้าง ๐.๓๐ เมตร ลึก ๐.๔๐ เมตร ยาว ๗๐ เมตร พิกัด จุดเริ่มต้น lat. ๑๔.๖๐๙๓๑๕ Long. ๑๐๒.๐๑๑๗๔๒ พิกัด จุดสิ้นสุด lat. ๑๔.๖๐๘๘๘๔ Long. ๑๐๒.๐๑๑๓๓๖ ช่วงที่ ๓ ซอยบ้าน ชิงบันดิฐ ปากรางกว้าง ๐.๓๐ เมตร ลึก ๐.๔๐ เมตร ยาว ๔๕ เมตร พิกัด จุดเริ่มต้น lat. ๑๔.๖๐๘๙๓๓ Long. ๑๐๒.๐๑๒๐๐๘ พิกัด จุดสิ้นสุด lat. ๑๔.๖๐๘๕๔๐ Long. ๑๐๒.๐๑๑๙๑๖ ช่วงที่ ๔ ซ้างลาน เอนกประสงค์ ปากรางกว้าง ๐.๓๐ เมตร ลึก ๐.๔๐ เมตร ยาว ๔๕ เมตร พิกัดจุดเริ่มต้น lat. ๑๔.๖๐๙๔๓๖ Long. ๑๐๒.๐๑๒๘๔๓ พิกัดจุดสิ้นสุด lat. ๑๔.๖๐๙๘๕๑ Long. ๑๐๒.๐๑๒๘๔๐	๗๕๐,๐๐๐ (ปรับปรุงแผน ๑.๑)	-	-	-	-	<b>เชิงปริมาณ</b> -สามารถระบายน้ำได้ไม่ น้อยกว่าร้อยละ ๘๐ ของ ปริมาณน้ำที่มี <b>เชิงคุณภาพ</b> -ไม่มีปัญหาน้ำท่วมขัง ภายในหมู่บ้าน	สามารถป้องกันและ แก้ไขปัญหาน้ำท่วม ได้	กองช่าง อบต.ภูหลวง

ที่	โครงการ	วัตถุประสงค์	เป้าหมาย (ผลผลิตของโครงการ)	งบประมาณและที่ผ่านมา					ตัวชี้วัด (KPI)	ผลลัพธ์ที่คาดว่าจะ ได้รับ	หน่วยงานที่ รับผิดชอบ
				๒๕๖๖ (บาท)	๒๕๖๗ (บาท)	๒๕๖๘ (บาท)	๒๕๖๙ (บาท)	๒๕๗๐ (บาท)			
๓๓	ขยายเขตท่อเมน ประปา จากประปาถึง สามแยกเขาจุมกแกก บ้านหลุมเงิน หมู่ที่ ๕	เพื่อให้ประชาชนมีน้ำเพื่อ การอุปโภคบริโภค อย่าง ทั่วถึง	ขยายเขตระบบท่อส่งน้ำ ขนาดเส้นผ่าน ศูนย์กลาง ๓ นิ้ว ความยาวรวม ๑,๒๖๐ เมตร พิกัดจุดเริ่มต้น lat. ๑๔.๕๘๓๒๔๘ Long. ๑๐๑.๙๘๓๒๙๔ พิกัดจุดสิ้นสุด lat. ๑๔.๕๘๓๓๐๓ Long. ๑๐๑.๙๖๕๕๖๐	๓๕๐,๐๐๐ (ปรับปรุงแผน ๑.๑)	-	-	-	-	<b>เชิงปริมาณ</b> -ประชาชนหมู่ที่ ๕ ไม่น้อย กว่าร้อยละ ๖๐ มีน้ำใช้ ตลอดทั้งปี <b>เชิงคุณภาพ</b> -ภาคครัวเรือนมีน้ำใช้อย่าง เพียงพอสำหรับการ อุปโภคบริโภค	ประชาชนมีน้ำเพื่อ การอุปโภค-บริโภค อย่างเพียงพอและ ทั่วถึง	กรมส่งเสริมฯ กองช่าง อบต.ภูหลวง
๓๔	โครงการวางท่อระบาย น้ำพร้อมบ่อพักข้าง อบต.ภูหลวง บ้าน หลุมหิน หมู่ที่ ๖	เพื่อให้สามารถระบายน้ำ ได้อย่างสะดวกและ รวดเร็ว เพื่อป้องกันและแก้ไข ปัญหาน้ำท่วมขัง	วางท่อระบายน้ำ คสล.อัดแรงชั้น ๓ ขนาดเส้นผ่านศูนย์กลาง ๑.๐๐ เมตร จำนวน ๗๙ ท่อน พร้อมบ่อพัก คสล. จำนวน ๘ บ่อ ความยาวรวม ๘๗ เมตร พิกัดจุดเริ่มต้น lat. ๑๔.๕๙๒๑๕๖ Long. ๑๐๒.๐๐๐๑๐๖ พิกัดจุดสิ้นสุด lat. ๑๔.๕๙๒๗๘๑ Long. ๑๐๒.๐๐๐๖๓๑	๕๐๐,๐๐๐ (ปรับปรุงแผน ๑.๑)	-	-	-	-	<b>เชิงปริมาณ</b> -สามารถระบายน้ำได้ไม่ น้อยกว่าร้อยละ ๘๐ ของ ปริมาณน้ำที่มี <b>เชิงคุณภาพ</b> -ไม่มีปัญหาน้ำท่วมขัง ภายในหมู่บ้าน	สามารถป้องกันและ แก้ไขปัญหาน้ำท่วม ได้	กองช่าง อบต.ภูหลวง
๓๕	โครงการก่อสร้างถนน คอนกรีตเสริมเหล็ก ซอยทรัพย์สาธารณะ (ศาลากลางบ้าน) บ้าน หนองหัว หมู่ที่ ๘	เพื่อให้ประชาชนในหมู่ที่ ๘ ได้มีถนนสำหรับใช้ คมนาคมได้อย่างสะดวก รวดเร็ว	ก่อสร้างถนนคอนกรีตเสริมเหล็ก ผิว จราจรกว้าง ๔.๐๐ เมตร ยาว ๒๕๓ เมตร หนา ๐.๑๕ เมตร หรือมีพื้นที่ ก่อสร้างรวมไม่น้อยกว่า ๑,๐๑๒ ตาราง เมตร พิกัดจุดเริ่มต้น Lat. ๑๔.๕๗๓๕๓๙ Long. ๑๐๑.๙๗๙๒๘๙ พิกัดจุดสิ้นสุด Lat. ๑๔.๕๗๒๗๕๐ Long. ๑๐๑.๙๘๑๔๒๗	๖๐๐,๐๐๐ (ปรับปรุงแผน ๑.๑)	-	-	-	-	<b>เชิงปริมาณ</b> -ประชาชนที่มีถนนใช้ ยาว ๒๕๓ เมตร <b>เชิงคุณภาพ</b> -เส้นทางคมนาคมทางบก ในหมู่ที่ ๘ มีความสะดวก รวดเร็ว	ประชาชนมีเส้นทาง คมนาคมที่สะดวก มีความปลอดภัยใน การใช้รถใช้ถนน	กองช่าง อบต.ภูหลวง

ที่	โครงการ	วัตถุประสงค์	เป้าหมาย (ผลผลิตของโครงการ)	งบประมาณและที่ผ่านมา					ตัวชี้วัด (KPI)	ผลลัพธ์ที่คาดว่าจะ ได้รับ	หน่วยงานที่ รับผิดชอบ
				๒๕๖๖ (บาท)	๒๕๖๗ (บาท)	๒๕๖๘ (บาท)	๒๕๖๙ (บาท)	๒๕๗๐ (บาท)			
๓๖	ก่อสร้างถนนหินคลูก ซอย สะพานลอย บ้านหนองกก หมู่ที่ ๗	เพื่อให้ประชาชนในพื้นที่มีถนนสำหรับ การคมนาคมได้อย่างสะดวก	ก่อสร้างถนนหินคลูก ช่วงที่ ๑ ผิวจราจรกว้าง ๓.๕๐ เมตร ยาว ๗๒๕ เมตร หนา ๐.๑๕ เมตร หรือมีพื้นที่ก่อสร้างรวมไม่น้อยกว่า ๒,๕๓๗.๕๐ ตร.ม. พิกัดจุดเริ่มต้น Lat.๑๔.๖ ๑ ๘ ๓ ๕ ๑ Long.๑๐๒.๐๐๖๓๕๒ พิกัดจุดสิ้นสุด Lat.๑๔.๖๒๒๔๙๐ Long.๑๐๒.๐๐๑๗๒๙ ช่วงที่ ๒ ผิวจราจรกว้าง ๓.๐๐ เมตร ยาว ๔๓๕ เมตร หนา ๐.๑๕ เมตร หรือมีพื้นที่ก่อสร้างรวมไม่น้อยกว่า ๑,๓๐๕ ตร.ม. พิกัดจุดเริ่มต้น Lat.๑๔.๖๒๐๔๑๐ Long.๑๐๒.๐๐๔๕๘๔ พิกัดจุดสิ้นสุด Lat.๑๔.๖๑๙๔๐๓ Long.๑๐๒.๐๐๑๗๑๑	๕๖๐,๐๐๐ (ปรับปรุงแผน ๓.๑)	-	-	-	-	<b>เชิงปริมาณ</b> -ประชาชนที่มีถนนสัญจรสะดวก ยาว ๑,๑๖๐ เมตร <b>เชิงคุณภาพ</b> -เส้นทางคมนาคมทางบกในหมู่ที่ ๗ มีความสะดวกรวดเร็ว	ประชาชน มีเส้นทางคมนาคมที่สะดวก มีความปลอดภัยในการใช้รถใช้ถนน	กองช่าง อบต.ภูหลวง

ที่	โครงการ	วัตถุประสงค์	เป้าหมาย (ผลผลิตของโครงการ)	งบประมาณและที่ผ่านมา					ตัวชี้วัด (KPI)	ผลลัพธ์ที่คาดว่าจะ ได้รับ	หน่วยงานที่ รับผิดชอบ
				๒๕๖๖ (บาท)	๒๕๖๗ (บาท)	๒๕๖๘ (บาท)	๒๕๖๙ (บาท)	๒๕๗๐ (บาท)			
๓๗	ก่อสร้างถนนคอนกรีตเสริมเหล็ก ขยายข้างศาลาประชาคมถึงประปาหมู่บ้าน บ้านหนองกก หมู่ที่ ๗	เพื่อให้ประชาชนในพื้นที่มีถนนสำหรับ การคมนาคมได้อย่างสะดวก	ก่อสร้างถนนคอนกรีตเสริมเหล็ก ผิวจราจรกว้าง ๔.๐๐ เมตร ยาว ๒๒๐ เมตร หนา ๐.๑๕ เมตร หรือ มีพื้นที่ก่อสร้างรวมไม่น้อยกว่า ๘๘๐ ตร.ม. พิกัดจุดเริ่มต้น Lat.๑๔.๖ ๒ ๗ ๗ ๔ ๘ Long.๑๐๑.๙๙๑๑๔๘ พิกัดจุดสิ้นสุด Lat.๑๔.๖๓๐๕๙๙ Long.๑๐๑.๙๘๙๕๕๘	๗๐๐,๐๐๐ (ปรับปรุงแผน ๓.๑)	-	-	--	-	<b>เชิงปริมาณ</b> -ประชาชนที่มีถนนสัญจรสะดวก ยาว ๒๒๐ เมตร <b>เชิงคุณภาพ</b> -เส้นทางคมนาคมทางบกในหมู่ที่ ๗ มีความสะดวกรวดเร็ว	ประชาชน มีเส้นทางคมนาคมที่สะดวก มีความปลอดภัยในการใช้รถใช้ถนน	กองช่าง อบต.ภูหลวง
๓๘	ก่อสร้างถนนหินคลุก ขยายหน้าหมู่บ้านหลุมหิน หมู่ที่ ๖	เพื่อให้ประชาชนในพื้นที่มีถนนสำหรับ การคมนาคมได้อย่างสะดวก	ก่อสร้างถนนหินคลุก ช่วงที่ ๑ ผิวจราจรกว้าง ๔.๐๐ เมตร ยาว ๒๗๐ เมตร หนา ๐.๑๕ เมตร ลงดินถมหนาเฉลี่ย ๐.๗๐ เมตร หรือ มีพื้นที่ก่อสร้างรวมไม่น้อยกว่า ๑,๐๘๐ ตร.ม. พิกัดจุดเริ่มต้น Lat.๑๔.๕๙๐๑๐๙ Long.๑๐๑.๙๙๘๙๑๘ พิกัดจุดสิ้นสุด Lat.๑๔.๕๙๑๗๗๓ Long.๑๐๒.๐๐๐๖๑๐ ช่วงที่ ๒ ผิวจราจรกว้าง ๔.๐๐ เมตร ยาว ๒๕๐ เมตร หนา ๐.๑๐ เมตร หรือ มีพื้นที่ก่อสร้างรวมไม่น้อยกว่า ๑,๐๐๐ ตร.ม. พิกัดจุดเริ่มต้น Lat.๑๔.๕๙๑๗๗๓ Long.๑๐๒.๐๐๐๖๑๐ พิกัดจุดสิ้นสุด Lat.๑๔.๕๙๓๖๓๕ Long.๑๐๒.๐๐๑๘๓๕	๔๙๖,๘๐๐ (ปรับปรุงแผน ๓.๑)	-	-	-	-	<b>เชิงปริมาณ</b> -ประชาชนที่มีถนนสัญจรสะดวก ยาว ๕๒๐ เมตร <b>เชิงคุณภาพ</b> -เส้นทางคมนาคมทางบกในหมู่ที่ ๖ มีความสะดวกรวดเร็ว	ประชาชน มีเส้นทางคมนาคมที่สะดวก มีความปลอดภัยในการใช้รถใช้ถนน	กองช่าง อบต.ภูหลวง

ที่	โครงการ	วัตถุประสงค์	เป้าหมาย (ผลผลิตของโครงการ)	งบประมาณ					ตัวชี้วัด (KPI)	ผลลัพธ์ที่คาดว่าจะได้รับ	หน่วยงาน ที่ รับผิดชอบ
				๒๕๖๖ (บาท)	๒๕๖๗ (บาท)	๒๕๖๘ (บาท)	๒๕๖๙ (บาท)	๒๕๗๐ (บาท)			
๓๙	ก่อสร้างถนนคอนกรีตเสริมเหล็กขอยคอกหมูบ้านโนนแดง หมู่ที่ ๑	เพื่อให้ประชาชนในพื้นที่มีถนนสำหรับบริการคมนาคมได้อย่างสะดวก	ก่อสร้างถนนคอนกรีตเสริมเหล็ก ช่วงที่ ๑ ขนาดผิวจราจรกว้าง ๓.๐๐ เมตร ยาว ๓๖๙ เมตร หนา ๐.๑๕ เมตร หรือมีพื้นที่ผิวจราจรไม่น้อยกว่า ๑,๑๐๗ ตารางเมตร พิกัดจุดเริ่มต้น Lat.๑๔.๕๗๓ ๙ ๐ ๒ Long.๑๐๑.๙๗๖ ๓ ๑๐ พิกัดจุดสิ้นสุด Lat.๑๔.๕๗๖๓๙๒ Long.๑๐๑.๙๗๘๑๗๗ ช่วงที่ ๒ ขนาดผิวจราจรกว้าง ๓.๐๐ เมตร ยาว ๔๗ เมตร หนา ๐.๑๕ เมตร หรือมีพื้นที่ผิวจราจรไม่น้อยกว่า ๑๔๑ ตารางเมตร พิกัดจุดเริ่มต้น Lat.๑๔.๕๗๔ ๖ ๘ ๑ Long.๑๐๑.๙๗๖ ๕ ๘ ๒ พิกัดจุดสิ้นสุด Lat.๑๔.๕๗๔๕๓๔ Long.๑๐๑.๙๗๖๙๘๗ ช่วงที่ ๓ ขนาดผิวจราจรกว้าง ๓.๐๐ เมตร ยาว ๕๕ เมตร หนา ๐.๑๕ เมตร หรือมีพื้นที่ผิวจราจรไม่น้อยกว่า ๑๖๕ ตารางเมตร พิกัดจุดเริ่มต้น Lat.๑๔.๕๗๕๕ ๐ ๕ Long.๑๐๑.๙๗๗๒ ๓ ๐ พิกัดจุดสิ้นสุด Lat.๑๔.๕๗๕๐๒๐ Long.๑๐๑.๙๗๗๑๖๑	-	๘๒๐,๐๐๐	-	-	-	<b>เชิงปริมาณ</b> -ประชาชนมีถนนสัญจรได้สะดวก ยาว ๔๗๑ เมตร <b>เชิงคุณภาพ</b> -เส้นทางคมนาคมทางบก ในหมู่ที่ ๑ มีความสะดวกรวดเร็ว	ประชาชนมีเส้นทางคมนาคมที่สะดวก มีความปลอดภัยในการใช้รถใช้ถนน	กองช่าง อบต.ภูหลวง (จ่ายขาด)

ที่	โครงการ	วัตถุประสงค์	เป้าหมาย (ผลผลิตของโครงการ)	งบประมาณ					ตัวชี้วัด (KPI)	ผลลัพธ์ที่คาดว่าจะได้รับ	หน่วยงาน ที่ รับผิดชอบ
				๒๕๖๖ (บาท)	๒๕๖๗ (บาท)	๒๕๖๘ (บาท)	๒๕๖๙ (บาท)	๒๕๗๐ (บาท)			
๔๐	ก่อสร้างถนนคอนกรีตเสริมเหล็ก ซอยทรัพย์เจริญ ช่วงที่ ๑ บ้านหนองนกเขียน หมู่ที่ ๒	เพื่อให้ประชาชนในพื้นที่มีถนนสำหรับการคมนาคมได้อย่างสะดวก	ก่อสร้างถนนคอนกรีตเสริมเหล็ก ขนาดผิวจราจรกว้าง ๓.๐๐ เมตร ยาว ๑๒๐ เมตร หนา ๐.๑๕ เมตร หรือมีพื้นที่ผิวจราจรไม่น้อยกว่า ๓๖๐ ตารางเมตร พิกัดจุดเริ่มต้น Lat.๑๔.๕๖๒๗๓๒ Long.๑๐๑.๙๓๔๑๖๖ พิกัดจุดสิ้นสุด Lat.๑๔.๕๖๑๘๒๒ Long.๑๐๑.๙๓๓๕๔๒	-	๒๐๘,๐๐๐	-	-	-	<b>เชิงปริมาณ</b> -ประชาชนมีถนนสัญจรได้สะดวก ยาว ๑๒๐ เมตร <b>เชิงคุณภาพ</b> -เส้นทางคมนาคมทางบก ในหมู่ที่ ๒ มีความสะดวกรวดเร็ว	ประชาชนมีเส้นทางคมนาคมที่สะดวก มีความปลอดภัยในการใช้รถใช้ถนน	กองช่าง อบต.ภูหลวง
๔๑	ก่อสร้างถนนคอนกรีตเสริมเหล็กสายบ้านผู้ใหญ่ยอด บ้านหนองกระทุ่ม หมู่ที่ ๓	เพื่อให้ประชาชนในพื้นที่มีถนนสำหรับการคมนาคมได้อย่างสะดวก	ก่อสร้างถนนคอนกรีตเสริมเหล็ก ขนาดผิวจราจรกว้าง ๔.๐๐ เมตร ยาว ๒๒๘ เมตร หนา ๐.๑๕ เมตร หรือมีพื้นที่ผิวจราจรไม่น้อยกว่า ๙๑๒ ตารางเมตร พิกัดจุดเริ่มต้น Lat.๑๔.๕๗๗๕๕๔ Long.๑๐๑.๙๓๐๙๘๑๑ พิกัดจุดสิ้นสุด Lat.๑๔.๕๗๘๐๕๘ Long.๑๐๑.๙๓๒๗๔๙	-	๕๒๘,๐๐๐	-	-	-	<b>เชิงปริมาณ</b> -ประชาชนมีถนนสัญจรได้สะดวก ยาว ๒๒๘ เมตร <b>เชิงคุณภาพ</b> -เส้นทางคมนาคมทางบก ในหมู่ที่ ๓ มีความสะดวกรวดเร็ว	ประชาชนมีเส้นทางคมนาคมที่สะดวก มีความปลอดภัยในการใช้รถใช้ถนน	กองช่าง อบต.ภูหลวง (จ่ายขาด)
๔๒	ก่อสร้างถนนคอนกรีตเสริมเหล็กซอยบ้านยายหลอด บ้านโปแดง หมู่ที่ ๔	เพื่อให้ประชาชนในพื้นที่มีถนนสำหรับการคมนาคมได้อย่างสะดวก	ก่อสร้างถนนคอนกรีตเสริมเหล็ก ช่วงที่ ๑ ขนาดผิวจราจรกว้าง ๒.๕๐ เมตร ยาว ๖๔ เมตร หนา ๐.๑๕ เมตร หรือมีพื้นที่ผิวจราจรไม่น้อยกว่า ๑๙๐ ตารางเมตร พิกัดจุดเริ่มต้น Lat.๑๔.๖๑๑๓๕๖ Long.๑๐๒.๐๐๘๙๑๖ พิกัดจุดสิ้นสุด Lat.๑๔.๖๑๑๓๕๒ Long.๑๐๒.๐๐๘๔๑๓ ช่วงที่ ๒ ขนาดผิวจราจรกว้าง ๓.๐๐ เมตร ยาว ๒๒ เมตร หนา ๐.๑๕ เมตร หรือมีพื้นที่ผิวจราจรไม่น้อยกว่า ๖๖ ตารางเมตร พิกัดจุดเริ่มต้น Lat.๑๔.๖๑๑๓๕๔ Long.๑๐๒.๐๐๘๔๔๐ พิกัดจุดสิ้นสุด Lat.๑๔.๖๑๑๒๙๘ Long.๑๐๒.๐๐๘๖๔๓	-	๑๓๐,๐๐๐	-	-	-	<b>เชิงปริมาณ</b> -ประชาชนมีถนนสัญจรได้สะดวก ยาว ๘๖ เมตร <b>เชิงคุณภาพ</b> -เส้นทางคมนาคมทางบก ในหมู่ที่ ๔ มีความสะดวกรวดเร็ว	ประชาชนมีเส้นทางคมนาคมที่สะดวก มีความปลอดภัยในการใช้รถใช้ถนน	กองช่าง อบต.ภูหลวง

ที่	โครงการ	วัตถุประสงค์	เป้าหมาย (ผลผลิตของโครงการ)	งบประมาณ					ตัวชี้วัด (KPI)	ผลลัพธ์ที่คาดว่าจะได้รับ	หน่วยงาน ที่ รับผิดชอบ
				๒๕๖๖ (บาท)	๒๕๖๗ (บาท)	๒๕๖๘ (บาท)	๒๕๖๙ (บาท)	๒๕๗๐ (บาท)			
๔๓	ก่อสร้างถนนคอนกรีตเสริมเหล็กซอยบ้านนายพล บ้านหลุมเงิน หมู่ที่ ๕	เพื่อให้ประชาชนในพื้นที่มีถนนสำหรับการคมนาคมได้อย่างสะดวก	ก่อสร้างถนนคอนกรีตเสริมเหล็ก ขนาดผิวจราจรกว้าง ๔.๐๐ เมตร ยาว ๕๕ เมตร หน้า ๐.๑๕ เมตร หรือมีพื้นที่ผิวจราจรไม่น้อยกว่า ๒๒๐ ตารางเมตร พิกัดจุดเริ่มต้น Lat.๑๔.๕๘ ๕ ๖ ๕ ๘ Long.๑๐๑.๙๙ ๑ ๓ ๔ ๒ พิกัดจุดสิ้นสุด Lat.๑๔.๕๘๖๑๔๒ Long.๑๐๑.๙๙๑๔๗๘	-	๑๒๗,๐๐๐	-	-	-	<b>เชิงปริมาณ</b> -ประชาชนมีถนนสัญจรได้สะดวก ยาว ๕๕ เมตร <b>เชิงคุณภาพ</b> -เส้นทางคมนาคมทางบก ในหมู่ที่ ๕ มีความสะดวกรวดเร็ว	ประชาชนมีเส้นทางคมนาคมที่สะดวก มีความปลอดภัยในการใช้รถใช้ถนน	กองช่าง อบต.ภูหลวง
๔๔	ก่อสร้างถนนคอนกรีตเสริมเหล็กซอยบ้านนายพัน วิเวกกิ่ง บ้านหนองกก หมู่ที่ ๗	เพื่อให้ประชาชนในพื้นที่มีถนนสำหรับการคมนาคมได้อย่างสะดวก	ก่อสร้างถนนคอนกรีตเสริมเหล็ก ขนาดผิวจราจรกว้าง ๓.๐๐ เมตร ยาว ๖๕ เมตร หน้า ๐.๑๕ เมตร หรือมีพื้นที่ผิวจราจรไม่น้อยกว่า ๑๙๕ ตารางเมตร พิกัดจุดเริ่มต้น Lat.๑๔.๖ ๓ ๑ ๔ ๕ ๐ Long.๑๐๑.๙ ๘ ๘ ๐ ๔ ๙ พิกัดจุดสิ้นสุด Lat.๑๔.๖๓๑๔๗๕ Long.๑๐๑.๙๘๘๓๒๐	-	๑๑๓,๐๐๐	-	-	-	<b>เชิงปริมาณ</b> -ประชาชนมีถนนสัญจรได้สะดวก ยาว ๖๕ เมตร <b>เชิงคุณภาพ</b> -เส้นทางคมนาคมทางบก ในหมู่ที่ ๗ มีความสะดวกรวดเร็ว	ประชาชนมีเส้นทางคมนาคมที่สะดวก มีความปลอดภัยในการใช้รถใช้ถนน	กองช่าง อบต.ภูหลวง
๔๕	ก่อสร้างถนนคอนกรีตเสริมเหล็กซอยสุขสมหวัง ๒ บ้านหนองหัว หมู่ที่ ๘	เพื่อให้ประชาชนในพื้นที่มีถนนสำหรับการคมนาคมได้อย่างสะดวก	ก่อสร้างถนนคอนกรีตเสริมเหล็ก ขนาดผิวจราจรกว้าง ๓.๐๐ เมตร ยาว ๑๑๙ เมตร หน้า ๐.๑๕ เมตร หรือมีพื้นที่ผิวจราจรไม่น้อยกว่า ๓๕๗ ตารางเมตร พิกัดจุดเริ่มต้น Lat.๑๔.๕๗๐ ๙ ๑ ๑ Long.๑๐๑.๙๗ ๕ ๓ ๓ ๗ พิกัดจุดสิ้นสุด Lat.๑๔.๕๖๙๘๗๓ Long.๑๐๑.๙๗๕๐๖๐	-	๒๐๗,๐๐๐	-	-	-	<b>เชิงปริมาณ</b> -ประชาชนมีถนนสัญจรได้สะดวก ยาว ๑๑๙ เมตร <b>เชิงคุณภาพ</b> -เส้นทางคมนาคมทางบก ในหมู่ที่ ๘ มีความสะดวกรวดเร็ว	ประชาชนมีเส้นทางคมนาคมที่สะดวก มีความปลอดภัยในการใช้รถใช้ถนน	กองช่าง อบต.ภูหลวง
๔๖	ก่อสร้างถนนคอนกรีตเสริมเหล็กจาก คุ่มโนนตู-สันอ่างห้วยแก้ว บ้านห้วยแก้วหมู่ที่ ๙	เพื่อให้ประชาชนในพื้นที่มีถนนสำหรับการคมนาคมได้อย่างสะดวก	ก่อสร้างถนนคอนกรีตเสริมเหล็ก ช่วงที่ ๑ ขนาดผิวจราจรกว้าง ๔.๐๐ เมตร ยาว ๙๐๐ เมตร หน้า ๐.๑๕ เมตร หรือมีพื้นที่ผิวจราจรไม่น้อยกว่า ๓,๖๐๐ ตารางเมตร พิกัดจุดเริ่มต้น Lat.๑๔.๕๕๖๓๐๑ Long.๑๐๑.๙๑๙๐๐๗ พิกัดจุดสิ้นสุด Lat.๑๔.๕๕ ๙ ๙ ๑ ๙ Long.๑๐๑.๙๑๔๓๘๘ ช่วงที่ ๒ ขนาดผิวจราจรกว้าง ๔.๐๐ เมตร ยาว ๑๒๐ เมตร หน้า ๐.๑๕ เมตร หรือมีพื้นที่ผิวจราจรไม่น้อยกว่า ๔๘๐ ตารางเมตร	-	๒,๐๘๘,๐๐๐	๒๗๘,๔๐๐		๒๔๓,๖๐๐	<b>เชิงปริมาณ</b> -ประชาชนมีถนนสัญจรได้สะดวก ยาว ๑,๑๒๕ เมตร <b>เชิงคุณภาพ</b> -เส้นทางคมนาคมทางบก ในหมู่ที่ ๙ มีความสะดวกรวดเร็ว	ประชาชนมีเส้นทางคมนาคมที่สะดวก มีความปลอดภัยในการใช้รถใช้ถนน	กองช่าง อบต.ภูหลวง

ที่	โครงการ	วัตถุประสงค์	เป้าหมาย (ผลผลิตของโครงการ)	งบประมาณ					ตัวชี้วัด (KPI)	ผลลัพธ์ที่คาดว่าจะได้รับ	หน่วยงาน ที่ รับผิดชอบ
				๒๕๖๖ (บาท)	๒๕๖๗ (บาท)	๒๕๖๘ (บาท)	๒๕๖๙ (บาท)	๒๕๗๐ (บาท)			
			พิกัดจุดเริ่มต้น Lat.๑๔.๕๕๓๕๐๕ Long.๑๐๑.๙๑๗๐๙๗ พิกัดจุดสิ้นสุด Lat.๑๔.๕๕๓๒๑๔ Long.๑๐๑.๙๑๘๑๖๖ ช่วงที่ ๓ ขนาดผิวจราจรกว้าง ๔.๐๐ เมตร ยาว ๑๐๕ เมตร หนา ๐.๑๕ เมตร หรือมีพื้นที่ ผิวจราจรไม่น้อยกว่า ๔๒๐ ตารางเมตร พิกัด จุดเริ่มต้น Lat.๑๔.๕๕๒๑๒๒ Long.๑๐๑.๙๑๖๐๙๐ พิกัดจุดสิ้นสุด Lat.๑๔.๕๕๒๖๓๐ Long.๑๐๑.๙๑๕๓๘๓								
๔๗	ก่อสร้างถนน คอนกรีตเสริม เหล็กสายรอบ สระน้ำกลาง หมู่บ้าน บ้าน หนองนกเขียน หมู่ที่ ๑๐	เพื่อให้ประชาชนใน พื้นที่มีถนนสำหรับ การคมนาคมได้ อย่างสะดวก	ก่อสร้างถนนคอนกรีตเสริมเหล็ก ขนาดผิว จราจรกว้าง ๔.๐๐ เมตร ยาว ๒๕๒ เมตร หนา ๐.๑๕ เมตร หรือมีพื้นที่ผิวจราจรไม่น้อย กว่า ๑,๐๐๘ ตารางเมตร พิกัดจุดเริ่มต้น Lat.๑๔.๕๖๓๗๘๐ Long.๑๐๑.๙๓๘๘๙๓ พิกัดจุดสิ้นสุด Lat.๑๔.๕๖๕๑๖๙ Long.๑๐๑.๙๓๘๒๐๙	-	๓๐๐,๐๐๐	๓๐๐,๐๐๐	-	-	<b>เชิงปริมาณ</b> -ประชาชนมีถนนสัญจรได้ สะดวก ยาว ๒๕๒ เมตร <b>เชิงคุณภาพ</b> -เส้นทางคมนาคมทางบก ในหมู่ ที่ ๑๐ มีความสะดวกรวดเร็ว	ประชาชนมี เส้นทาง คมนาคมที่ สะดวก มีความ ปลอดภัยในการ ใช้รถใช้ถนน	กองช่าง อบต.ภูหลวง
๔๘	ปรับปรุงถนนหิน คลุกซอยประปา บ้านโนนแดง หมู่ ที่ ๑	เพื่อให้ประชาชนใน พื้นที่มีถนนสำหรับ การคมนาคมได้ อย่างสะดวก	ปรับปรุงถนนหินคลุก ขนาดผิวจราจรกว้าง ๓.๐๐ เมตร ยาว ๑,๐๕๐ เมตร หนาเฉลี่ย ๐.๑๐ เมตร หรือมีพื้นที่ผิวจราจรไม่น้อยกว่า ๓,๑๕๐ ตารางเมตร พิกัดจุดเริ่มต้น Lat.๑๔.๕๗๓๗๕๐ Long.๑๐๑.๙๗๔๓๓๓ พิกัดจุดสิ้นสุด Lat.๑๔.๕๗๖๔๓๓ Long.๑๐๑.๙๗๘๑๕๘	-	๓๔๗,๐๐๐	-	-	-	<b>เชิงปริมาณ</b> -ประชาชนมีถนนสัญจรได้ สะดวก ยาว ๑,๐๕๐ เมตร <b>เชิงคุณภาพ</b> -เส้นทางคมนาคมทางบก ในหมู่ ที่ ๑ มีความสะดวกรวดเร็ว	ประชาชนมี เส้นทาง คมนาคมที่ สะดวก มีความ ปลอดภัยในการ ใช้รถใช้ถนน	กองช่าง อบต.ภูหลวง
๔๙	ก่อสร้างถนนหิน คลุก ซอยหน้าวัด หนองนกเขียน ซอย ๑ บ้าน หนองนกเขียน หมู่ที่ ๒	เพื่อให้ประชาชนใน พื้นที่มีถนนสำหรับ การคมนาคมได้ อย่างสะดวก	ก่อสร้างถนนหินคลุก ขนาดผิวจราจรกว้าง ๔.๐๐ เมตร ยาว ๓๖๐ เมตร หนาเฉลี่ย ๐.๑๕ เมตร หรือมีพื้นที่ผิวจราจรไม่น้อยกว่า ๑,๔๔๐ ตารางเมตร พิกัดจุดเริ่มต้น Lat.๑๔.๕๕๙๘๙๓ Long.๑๐๑.๙๓๘๕๖๘ พิกัดจุดสิ้นสุด Lat.๑๔.๕๕๖๖๘๖ Long.๑๐๑.๙๓๗๙๘๘	-	๒๐๐,๐๐๐	-	-	-	<b>เชิงปริมาณ</b> -ประชาชนมีถนนสัญจรได้ สะดวก ยาว ๓๖๐ เมตร <b>เชิงคุณภาพ</b> -เส้นทางคมนาคมทางบก ในหมู่ ที่ ๒ มีความสะดวกรวดเร็ว	ประชาชนมี เส้นทาง คมนาคมที่ สะดวก มีความ ปลอดภัยในการ ใช้รถใช้ถนน	กองช่าง อบต.ภูหลวง

ที่	โครงการ	วัตถุประสงค์	เป้าหมาย (ผลผลิตของโครงการ)	งบประมาณ					ตัวชี้วัด (KPI)	ผลลัพธ์ที่คาดว่าจะได้รับ	หน่วยงาน ที่ รับผิดชอบ
				๒๕๖๖ (บาท)	๒๕๖๗ (บาท)	๒๕๖๘ (บาท)	๒๕๖๙ (บาท)	๒๕๗๐ (บาท)			
๕๐	ก่อสร้างถนนหินคลุกสายสระประปาถึงป่าช้าเก่า บ้านหนองกระทุ่ม หมู่ที่ ๓	เพื่อให้ประชาชนในพื้นที่มีถนนสำหรับการคมนาคมได้อย่างสะดวก	ก่อสร้างถนนหินคลุก ขนาดผิวจราจรกว้าง ๓.๐๐ เมตร ยาว ๖๖๕ เมตร หนาเฉลี่ย ๐.๑๕ เมตร หรือมีพื้นที่ผิวจราจรไม่น้อยกว่า ๑,๙๙๕ ตารางเมตร พิกัดจุดเริ่มต้น Lat. ๑๔.๕๗๗๓๓๕ Long. ๑๐๑.๙๓๒๔๓๔ พิกัดจุดสิ้นสุด Lat. ๑๔.๕๗๖๒๕๐ Long. ๑๐๑.๙๓๘๓๔๗	-	-	๒๗๙,๐๐๐ (ฉ.๗)	-	-	<b>เชิงปริมาณ</b> -ประชาชนมีถนนสัญจรได้สะดวก ยาว ๖๖๕ เมตร <b>เชิงคุณภาพ</b> -เส้นทางคมนาคมทางบก ในหมู่ที่ ๓ มีความสะดวกรวดเร็ว	ประชาชนมีเส้นทางคมนาคมที่สะดวก มีความปลอดภัยในการใช้รถใช้ถนน	กองช่าง อบต.ภูหลวง
๕๑	โครงการก่อสร้างวางท่อระบายน้ำกลางหมู่บ้านติดบ้าน อสม. สมปอง คตวงศ์ ฮ่อง บ้านโปแดง หมู่ที่ ๔	เพื่อระบายน้ำได้อย่างสะดวกและรวดเร็ว เพื่อป้องกันและแก้ไขปัญหาน้ำท่วมขัง	ก่อสร้างวางท่อระบายน้ำกลางหมู่บ้าน วางท่อ คสล. อัดแรงชั้น ๓ ขนาดเส้นผ่านศูนย์กลาง ๐.๓๐ เมตร จำนวน ๖ ท่อน พิกัดจุดเริ่มต้น Lat.๑๔.๖๐๙๙๐๒ Long.๑๐๒.๐๑๑๙๕๙ พิกัดจุดสิ้นสุด Lat.๑๔.๖๐๙๙๕๖ Long.๑๐๒.๐๑๑๙๖๕	-	๗,๕๐๐	-	-	-	<b>เชิงปริมาณ</b> -ประชาชนที่มีท่อระบายน้ำ คสล. ใช้จำนวน ๖ ท่อน <b>เชิงคุณภาพ</b> -หมู่ที่ ๔ มีการระบายน้ำได้สะดวกรวดเร็ว	สามารถป้องกันและแก้ไขปัญหาน้ำท่วมขังได้	กองช่าง อบต.ภูหลวง
๕๒	ก่อสร้างถนนคอนกรีตเสริมเหล็กสายประปาหมู่บ้านไปถึงอ่างเก็บน้ำ บ้านหลุมเงิน หมู่ที่ ๕	เพื่อให้ประชาชนในพื้นที่มีถนนสำหรับการคมนาคมได้อย่างสะดวก	ก่อสร้างถนนคอนกรีตเสริมเหล็ก ขนาดผิวจราจรกว้าง ๔.๐๐ เมตร ยาว ๑๓๐ เมตร หนา ๐.๑๕ เมตร หรือมีพื้นที่ผิวจราจรไม่น้อยกว่า ๕๒๐ ตารางเมตร พิกัดจุดเริ่มต้น Lat.๑๔.๕๘๓๖๔๒ Long.๑๐๑.๙๘๓๓๙๒ พิกัดจุดสิ้นสุด Lat.๑๔.๕๘๒๕๐๕ Long.๑๐๑.๙๘๓๐๙๓	-	๓๐๑,๐๐๐	-	-	-	<b>เชิงปริมาณ</b> -ประชาชนมีถนนสัญจรได้สะดวก ยาว ๑๓๐ เมตร <b>เชิงคุณภาพ</b> -เส้นทางคมนาคมทางบก ในหมู่ที่ ๕ มีความสะดวกรวดเร็ว	ประชาชนมีเส้นทางคมนาคมที่สะดวก มีความปลอดภัยในการใช้รถใช้ถนน	กองช่าง อบต.ภูหลวง

ที่	โครงการ	วัตถุประสงค์	เป้าหมาย (ผลผลิตของโครงการ)	งบประมาณ					ตัวชี้วัด (KPI)	ผลลัพธ์ที่คาดว่าจะได้รับ	หน่วยงาน ที่ รับผิดชอบ
				๒๕๖๖ (บาท)	๒๕๖๗ (บาท)	๒๕๖๘ (บาท)	๒๕๖๙ (บาท)	๒๕๗๐ (บาท)			
๕๓	ก่อสร้างถนนคอนกรีตเสริมเหล็กซอยบ้านหนองกก หมู่ที่ ๗	เพื่อให้ประชาชนในพื้นที่มีถนนสำหรับการคมนาคมได้อย่างสะดวก	ก่อสร้างถนนคอนกรีตเสริมเหล็ก ขนาดผิวจราจรกว้าง ๓.๐๐ เมตร ยาว ๔๑ เมตร หนา ๐.๑๕ เมตร หรือมีพื้นที่ผิวจราจรไม่น้อยกว่า ๑๒๓ ตารางเมตร พิกัดจุดเริ่มต้น Lat.๑๔.๖ ๓ ๑ ๖ ๔ ๓ Long.๑๐๑.๙ ๖ ๘ ๙ ๔ พิกัดจุดสิ้นสุด Lat.๑๔.๖๓๑๕๑๓ Long.๑๐๑.๙๖๖๘๖๐	-	๗๑,๐๐๐	-	-	-	<b>เชิงปริมาณ</b> -ประชาชนมีถนนสัญจรได้สะดวก ยาว ๔๑ เมตร <b>เชิงคุณภาพ</b> -เส้นทางคมนาคมทางบก ในหมู่ที่ ๗ มีความสะดวกรวดเร็ว	ประชาชนมีเส้นทางคมนาคมที่สะดวก มีความปลอดภัยในการใช้รถใช้ถนน	กองช่าง อบต.ภูหลวง
๕๔	ก่อสร้างถนนคอนกรีตเสริมเหล็กซอยบ้านหนองกเขียน หมู่ที่ ๑๐	เพื่อให้ประชาชนในพื้นที่มีถนนสำหรับการคมนาคมได้อย่างสะดวก	ก่อสร้างถนนคอนกรีตเสริมเหล็ก ขนาดผิวจราจรกว้าง ๓.๐๐ เมตร ยาว ๘๙ เมตร หนา ๐.๑๕ เมตร หรือมีพื้นที่ผิวจราจรไม่น้อยกว่า ๒๖๗ ตารางเมตร พิกัดจุดเริ่มต้น Lat.๑๔.๕๖ ๔ ๒ ๐ ๓ Long.๑๐๑.๙๔ ๓ ๓ ๒ ๕ พิกัดจุดสิ้นสุด Lat.๑๔.๕๖๓๙๘๙ Long.๑๐๑.๙๔๔๑๒๓	-	๑๕๔,๐๐๐	-	-	-	<b>เชิงปริมาณ</b> -ประชาชนมีถนนสัญจรได้สะดวก ยาว ๘๙ เมตร <b>เชิงคุณภาพ</b> -เส้นทางคมนาคมทางบก ในหมู่ที่ ๑๐ มีความสะดวกรวดเร็ว	ประชาชนมีเส้นทางคมนาคมที่สะดวก มีความปลอดภัยในการใช้รถใช้ถนน	กองช่าง อบต.ภูหลวง
๕๕	ก่อสร้างถนนคอนกรีตเสริมเหล็กซอยข้างบ้านนางเลียบวันกิ่ง บ้านโปแดง หมู่ที่ ๔	เพื่อให้ประชาชนในพื้นที่มีถนนสำหรับการคมนาคมได้อย่างสะดวก	ก่อสร้างถนนคอนกรีตเสริมเหล็ก ขนาดผิวจราจรกว้าง ๒.๕๐ เมตร ยาว ๑๐๐ เมตร หนา ๐.๑๕ เมตร หรือมีพื้นที่ผิวจราจรไม่น้อยกว่า ๒๕๐ ตารางเมตร พิกัดจุดเริ่มต้น Lat.๑๔.๖๑๒๙๗๑ Long.๑๐๒.๐ ๐ ๙ ๔ ๘ ๗ พิกัดจุดสิ้นสุด Lat.๑๔.๖๑๓๓๔๖ Long.๑๐๒.๐๐๘๕๗๑	-	๑๕๕,๐๐๐	-	-	-	<b>เชิงปริมาณ</b> -ประชาชนมีถนนสัญจรได้สะดวก ยาว ๑๐๐ เมตร <b>เชิงคุณภาพ</b> -เส้นทางคมนาคมทางบก ในหมู่ที่ ๔ มีความสะดวกรวดเร็ว	ประชาชนมีเส้นทางคมนาคมที่สะดวก มีความปลอดภัยในการใช้รถใช้ถนน	กองช่าง อบต.ภูหลวง (จ่ายขาด)
๕๖	ก่อสร้างถนนหินคลุกสายบายจวนเชื่อมถนน ๓๐๔ บ้านหนองกก หมู่ที่ ๗	เพื่อให้ประชาชนในพื้นที่มีถนนสำหรับการคมนาคมได้อย่างสะดวก	ก่อสร้างถนนหินคลุก ช่วงที่ ๑ ขนาดผิวจราจรกว้าง ๕.๐๐ เมตร ยาว ๗๐๐ เมตร หนาเฉลี่ย ๐.๑๕ เมตร หรือมีพื้นที่ผิวจราจรไม่น้อยกว่า ๓,๕๐๐ ตารางเมตร พิกัดจุดเริ่มต้น Lat.๑๔.๖๑๖๙๕๖ Long.๑๐๑.๙๙ ๗ ๑ ๙ ๓ พิกัดจุดสิ้นสุด Lat.๑๔.๖๒๐๗๔๒ Long.๑๐๑.๙๘๖๖๕๐ ช่วงที่ ๒ ขนาดผิวจราจรกว้าง ๕.๐๐ เมตร ยาว ๗๐๐ เมตร หนาเฉลี่ย ๐.๑๕ เมตร หรือมีพื้นที่ผิวจราจรไม่น้อยกว่า ๓,๕๐๐ ตารางเมตร พิกัดจุดเริ่มต้น Lat.๑๔.๖๑๖๙๕๖ Long.๑๐๑.๙๙๗๑๙๓ พิกัดจุดสิ้นสุด Lat.๑๔.๖ ๒ ๐ ๗ ๔ ๒ Long.๑๐๑.๙๘๖๖๕๐	-	๔๙๐,๐๐๐	๔๙๐,๐๐๐	-	-	<b>เชิงปริมาณ</b> -ประชาชนมีถนนสัญจรได้สะดวก ยาว ๑,๖๘๖ เมตร <b>เชิงคุณภาพ</b> -เส้นทางคมนาคมทางบก ในหมู่ที่ ๗ มีความสะดวกรวดเร็ว	ประชาชนมีเส้นทางคมนาคมที่สะดวก มีความปลอดภัยในการใช้รถใช้ถนน	กองช่าง อบต.ภูหลวง

ที่	โครงการ	วัตถุประสงค์	เป้าหมาย (ผลผลิตของโครงการ)	งบประมาณ					ตัวชี้วัด (KPI)	ผลลัพธ์ที่คาดว่าจะได้รับ	หน่วยงาน ที่ รับผิดชอบ
				๒๕๖๖ (บาท)	๒๕๖๗ (บาท)	๒๕๖๘ (บาท)	๒๕๖๙ (บาท)	๒๕๗๐ (บาท)			
			ช่วงที่ ๓ ขนาดผิวจราจรกว้าง ๕.๐๐ เมตร ยาว ๒๘๖ เมตร หนาเฉลี่ย ๐.๑๕ เมตร หรือมีพื้นที่ผิวจราจรไม่น้อยกว่า ๑,๔๓๐ ตารางเมตร <b>พิกัด จุด เริ่มต้น Lat.๑๔.๖ ๑ ๖ ๙ ๕ ๖ Long.๑๐๑.๙๙ ๗ ๑ ๙ ๓ พิกัด จุด สิ้น สุด Lat.๑๔.๖๒๐๗๔๒ Long.๑๐๑.๙๙๒๖๕๐</b>	-	-	-	๒๐๐,๐๐๐	-			
๕๗	ก่อสร้างถนนคอนกรีตเสริมเหล็ก บ้านปอแดง หมู่ที่ ๔	เพื่อให้ประชาชนในพื้นที่มีถนนสำหรับการคมนาคมได้อย่างสะดวก	ก่อสร้างถนนคอนกรีตเสริมเหล็ก จุดที่ ๑ ซอยบ้านนายอุทัย คำสามะตัน ขนาดผิวจราจรกว้าง ๓.๐๐ เมตร ยาว ๓๐ เมตร หนา ๐.๑๕ เมตร หรือมีพื้นที่ผิวจราจรไม่น้อยกว่า ๙๐ ตารางเมตร <b>พิกัด จุด เริ่มต้น Lat.๑๔.๖ ๐ ๗ ๑ ๖ ๓ Long.๑๐๒ .๐ ๑ ๐ ๕ ๐ ๔ พิกัด จุด สิ้น สุด Lat.๑๔.๖๐๕๕๓๑ Long.๑๐๒.๐๐๙๙๘๔จุดที่ ๒ ซอยบ้านนางล่อ พุนเกษม ขนาดผิวจราจรกว้าง ๓.๐๐ เมตร ยาว ๒๐ เมตร หนา ๐.๑๕ เมตร หรือมีพื้นที่ผิวจราจรไม่น้อยกว่า ๖๐ ตารางเมตร <b>พิกัด จุด เริ่มต้น Lat.๑๔ . ๖ ๐ ๙ ๙ ๔ ๗ Long.๑๐๒.๐๑๑๕๓๖</b></b>	-	๑๗๔,๐๐๐	-	-	-	<b>เชิงปริมาณ</b> -ประชาชนมีถนนสัญจรได้สะดวก ยาว ๑๐๐ เมตร <b>เชิงคุณภาพ</b> -เส้นทางคมนาคมทางบก ในหมู่ที่ ๔ มีความสะดวกรวดเร็ว	ประชาชน มีเส้นทางคมนาคมที่สะดวก มีความปลอดภัยในการใช้รถใช้ถนน	กองช่าง อบต.ภูหลวง

ที่	โครงการ	วัตถุประสงค์	เป้าหมาย (ผลผลิตของโครงการ)	งบประมาณ					ตัวชี้วัด (KPI)	ผลลัพธ์ที่คาดว่าจะ ได้รับ	หน่วยงานที่ รับผิดชอบ
				๒๕๖๖ (บาท)	๒๕๖๗ (บาท)	๒๕๖๘ (บาท)	๒๕๖๙ (บาท)	๒๕๗๐ (บาท)			
			พิกัดจุดสิ้นสุด Lat.๑๔.๖๐๙๗๖๓ Long.๑๐๒.๐๑๑๕๑๘ จุดที่ ๓ ซอยบ้านนางมม ชินเกษม ขนาดผิวจราจรกว้าง ๓.๐๐ เมตร ยาว ๑๕ เมตร หนา ๐.๑๕ เมตร หรือมี พื้นที่ผิวจราจรไม่น้อยกว่า ๔๕ ตารางพิกัดจุดเริ่มต้น Lat.๑๔.๖๐๙๙๖๔ Long.๑๐๒.๐๑๑๙๑๘ พิกัด จุดสิ้นสุด Lat.๑๔.๖๑๐๐๙๔ Long.๑๐๒.๐๑๑๙๕๑ จุดที่ ๔ ซอยบ้านนางเงิน รุ่งเรืองสันเทียะ ขนาดผิว จราจรกว้าง ๓.๐๐ เมตร ยาว ๒๐ เมตร หนา ๐.๑๕ เมตร หรือมีพื้นที่ผิวจราจรไม่น้อยกว่า ๖๐ ตารางเมตร <b>พิกัดจุดเริ่มต้น Lat.๑๔.๖๐๗๑๖๓ Long.๑๐๒.๐๑๑๕๐๔ พิกัดจุดสิ้นสุด Lat.๑๔.๖๐๕๕๓๑ Long.๑๐๒.๐๐๙๙๘๔</b> จุดที่ ๕ ซอยบ้านนายจ้านง สิ้นกิ่ง ขนาดผิวจราจรกว้าง ๓.๐๐ เมตร ยาว ๑๕ เมตร หนา ๐.๑๕ เมตร หรือมีพื้นที่ ก่อสร้างรวมไม่น้อยกว่า ๔๕ ตารางเมตร พิกัด จุดเริ่มต้น Lat.๑๔.๖๐๙๙๖๓ Long.๑๐๒.๐๑๑๙๐๖ พิกัดจุดสิ้นสุด Lat.๑๔.๖๑๐๑๐๒ Long.๑๐๒.๐๑๑๘๙๑								
๕๘	ก่อสร้างรางระบายน้ำคอนกรีตเสริมเหล็ก กลางหมู่บ้าน บ้านโนนแดง หมู่ที่ ๑	เพื่อระบายน้ำได้อย่างสะดวก รวดเร็ว เพื่อป้องกันและแก้ไขปัญหาน้ำท่วมขัง	ก่อสร้างรางระบายน้ำคอนกรีตเสริมเหล็ก ขนาดปากรางกว้าง ๐.๓๐ เมตร ลึก ๐.๓๐ เมตร ยาว ๒๒๐ เมตร พิกัดจุดเริ่มต้น Lat.๑๔.๕๗๓ ๙ ๘ ๓ Long.๑๐๑.๙๘๔๕๔๓ พิกัดจุดสิ้นสุด Lat.๑๔.๕๗๔ ๒ ๘ ๑ Long.๑๐๑.๙๘๒๕๔๔	-	-	๔๑๕,๐๐๐	-	-	<b>เชิงปริมาณ</b> -ประชาชนมีรางระบายน้ำ ยาว ๒๒๐ เมตร <b>เชิงคุณภาพ</b> - มีการระบายน้ำได้อย่างสะดวก รวดเร็ว	สามารถป้องกันและแก้ไขปัญหาน้ำท่วมขังได้	กองช่าง อบต.ภูหลวง
๕๙	ก่อสร้างถนนหินคลุก ซอยทรัพย์เจริญ ช่วงที่ ๓ บ้านหนองนกเขียน หมู่ที่ ๒	เพื่อให้ประชาชนในพื้นที่มีถนนสำหรับการคมนาคมได้อย่างสะดวก	ก่อสร้างถนนหินคลุก ขนาดผิวจราจรกว้าง ๔.๐๐ เมตร ยาว ๘๐๕ เมตร หนาเฉลี่ย ๐.๑๕ เมตร หรือมีพื้นที่ผิวจราจรไม่น้อยกว่า ๓,๒๒๐ ตารางเมตร พิกัดจุดเริ่มต้น Lat.๑๔.๕๕๔๑๒๐ Long.๑๐๑.๙๒๘๔๙๘ พิกัดจุดสิ้นสุด Lat.๑๔.๕๕๖๙๓๙ Long.๑๐๑.๙๒๘๘๘๓	-	-	๔๕๐,๐๐๐	-	-	<b>เชิงปริมาณ</b> - ประชาชนมีถนนสัญจรได้สะดวก ยาว ๘๐๕ เมตร <b>เชิงคุณภาพ</b> -เส้นทางคมนาคมทางบก ในหมู่ที่ ๒ มีความสะดวก รวดเร็ว	ประชาชนมีเส้นทางคมนาคมที่สะดวก มีความปลอดภัยในการใช้รถใช้ถนน	กองช่าง อบต.ภูหลวง

ที่	โครงการ	วัตถุประสงค์	เป้าหมาย (ผลผลิตของโครงการ)	งบประมาณ					ตัวชี้วัด (KPI)	ผลลัพธ์ที่คาดว่าจะได้รับ	หน่วยงานที่รับผิดชอบ
				๒๕๖๖ (บาท)	๒๕๖๗ (บาท)	๒๕๖๘ (บาท)	๒๕๖๙ (บาท)	๒๕๗๐ (บาท)			
๖๐	ก่อสร้างถนน คอนกรีตเสริมเหล็กขอยบ้านผู้ช่วยแพถึงโรงสี บ้านหนองกระทุ่ม หมู่ที่ ๓	เพื่อให้ประชาชนในพื้นที่มีถนนสำหรับการคมนาคมได้อย่างสะดวก	ก่อสร้างถนนคอนกรีตเสริมเหล็ก ช่วงที่ ๑ ขนาดผิวจราจรกว้าง ๔.๐๐ เมตร ยาว ๒๐๐ เมตร หนา ๐.๑๕ เมตร หรือมีพื้นที่ผิวจราจรไม่น้อยกว่า ๘๐๐ ตารางเมตร พิกัดจุดเริ่มต้น Lat.๑๔.๕๗๘๘๕๒ Long.๑๐๑.๙๓๓๐๒๔ พิกัดจุดสิ้นสุด Lat.๑๔.๕๗๙๔๖๗ Long.๑๐๑.๙๓๖๘๖๖ ช่วงที่ ๒ ขนาดผิวจราจรกว้าง ๔.๐๐ เมตร ยาว ๒๐๐ เมตร หนา ๐.๑๕ เมตร หรือมีพื้นที่ผิวจราจรไม่น้อยกว่า ๘๐๐ ตารางเมตร พิกัดจุดเริ่มต้น Lat.๑๔.๕๗๘๘๕๒ Long.๑๐๑.๙๓๓๐๒๔ พิกัดจุดสิ้นสุด Lat.๑๔.๕๗๙๔๖๗ Long.๑๐๑.๙๓๖๘๖๖ ช่วงที่ ๓ ขนาดผิวจราจรกว้าง ๔.๐๐ เมตร ยาว ๑๐๐ เมตร หนา ๐.๑๕ เมตร หรือมีพื้นที่ผิวจราจรไม่น้อยกว่า ๔๐๐ ตารางเมตร พิกัดจุดเริ่มต้น Lat.๑๔.๕๗๘๘๕๒ Long.๑๐๑.๙๓๓๐๒๔ พิกัดจุดสิ้นสุด Lat.๑๔.๕๗๙๔๖๗ Long.๑๐๑.๙๓๖๘๖๖	-	-	๔๖๔,๐๐๐	๔๖๔,๐๐๐	๒๓๒,๐๐๐	<b>เชิงปริมาณ</b> -ประชาชนมีถนนสัญจรได้สะดวก ยาว ๕๐๐ เมตร <b>เชิงคุณภาพ</b> -เส้นทางคมนาคมทางบกในหมู่ที่ ๓ มีความสะดวกรวดเร็ว	ประชาชนมีเส้นทางคมนาคมที่สะดวก มีความปลอดภัยในการใช้รถใช้ถนน	กองช่าง อบต.ภูหลวง
๖๑	โครงการก่อสร้างรางระบายน้ำคอนกรีตเสริมเหล็ก จากบ้านนางนาง ชุมกิง ถึงบ้านนางเลียม วันกิง และถึงถนน ๓๐๔ บ้านปอแดง หมู่ที่ ๔	เพื่อระบายน้ำได้อย่างสะดวกและรวดเร็ว เพื่อป้องกันและแก้ไขปัญหาน้ำท่วมขัง	ก่อสร้างรางระบายน้ำคอนกรีตเสริมเหล็ก ขนาดปากกว้าง ๐.๓๐ เมตร ลึก ๐.๓๐ เมตร ยาว ๒๕๐ เมตร พิกัดจุดเริ่มต้น Lat.๑๔.๖๑๐๓๘๔ Long.๑๐๒.๐๐๘๘๙๕ พิกัดจุดสิ้นสุด Lat.๑๔.๖๑๒๔๙๐ Long.๑๐๒.๐๐๙๓๗๔	-	-	๔๗๕,๐๐๐	-	-	<b>เชิงปริมาณ</b> -ประชาชนมีรางระบายน้ำยาว ๒๕๐ เมตร <b>เชิงคุณภาพ</b> - หมู่ที่ ๔ มีการระบายน้ำได้อย่างสะดวกรวดเร็ว	สามารถป้องกันและแก้ไขปัญหาน้ำท่วมขังได้	กองช่าง อบต.ภูหลวง

ที่	โครงการ	วัตถุประสงค์	เป้าหมาย (ผลผลิตของโครงการ)	งบประมาณ					ตัวชี้วัด (KPI)	ผลลัพธ์ที่คาดว่าจะได้รับ	หน่วยงานที่รับผิดชอบ
				๒๕๖๖ (บาท)	๒๕๖๗ (บาท)	๒๕๖๘ (บาท)	๒๕๖๙ (บาท)	๒๕๗๐ (บาท)			
๖๒	ก่อสร้างถนนคอนกรีตเสริมเหล็กซอยบ้านนางสาวภุมรินทร์ไปบ้านนางจวนบ้านหลุมเงิน หมู่ที่ ๕	เพื่อให้ประชาชนในพื้นที่มีถนนสำหรับการคมนาคมได้อย่างสะดวก	ก่อสร้างถนนคอนกรีตเสริมเหล็ก ขนาดผิวจราจรกว้าง ๓.๐๐ เมตร ยาว ๓๕๐ เมตร หนา ๐.๑๕ เมตร หรือมีพื้นที่ผิวจราจรไม่น้อยกว่า ๑,๑๔๐ ตารางเมตร พิกัดจุดเริ่มต้น Lat.๑๔.๕๘๔๗๔๗ Long.๑๐๑.๙๘๙๒๖๓ พิกัดจุดสิ้นสุด Lat.๑๔.๕๘ ๔ ๗ ๔ ๑ Long.๑๐๑.๙๘๕๗๓๙	-	-	๖๖๐,๐๐๐	-	-	<b>เชิงปริมาณ</b> -ประชาชนมีถนนสัญจรได้สะดวก ยาว ๓๕๐ เมตร <b>เชิงคุณภาพ</b> -เส้นทางคมนาคมทางบก ในหมู่ที่ ๕ มีความสะดวกรวดเร็ว	ประชาชนมีเส้นทางคมนาคมที่สะดวก มีความปลอดภัยในการใช้รถใช้ถนน	กองช่าง อบต.ภูหลวง
๖๓	ติดตั้งกล่องวงจรปิด ภายใน หมู่บ้าน บ้านหลุมหิน หมู่ที่ ๖	เพื่อเฝ้าระวังบันทึกเหตุการณ์ต่างๆ ในบริเวณหมู่บ้าน หมู่ที่ ๖	ติดตั้งกล่องวงจรปิดภายในหมู่บ้าน จำนวน ๑๖ จุด พร้อมสายสื่อสารสัญญาณ อุปกรณ์บันทึกภาพ เครื่องสำรองไฟ จอภาพ และตู้เก็บอุปกรณ์	-	-	๑๕๐,๐๐๐	-	-	<b>เชิงปริมาณ</b> -มีกล่องวงจรปิดบันทึกเหตุการณ์ต่างๆ ได้น้อยกว่า ๑๖ จุด <b>เชิงคุณภาพ</b> -มีความปลอดภัยในชีวิตและทรัพย์สิน	ประชาชนรู้สึกปลอดภัยในชีวิตและทรัพย์สิน	กองช่าง อบต.ภูหลวง
๖๔	ก่อสร้างถนนคอนกรีตเสริมเหล็กใหม่พัฒนาบ้านหนองกก หมู่ที่ ๗	เพื่อให้ประชาชนในพื้นที่มีถนนสำหรับการคมนาคมได้อย่างสะดวก	ก่อสร้างถนนคอนกรีตเสริมเหล็ก ขนาดผิวจราจรกว้าง ๔.๐๐ เมตร ยาว ๑๑๕ เมตร หนา ๐.๑๕ เมตร หรือมีพื้นที่ผิวจราจรไม่น้อยกว่า ๔๖๐ ตารางเมตร พิกัดจุดเริ่มต้น Lat.๑๔.๖๓๒๗๒๓ Long.๑๐๑.๙๘๙๐๘๑ พิกัดจุดสิ้นสุด Lat.๑๔.๖ ๓ ๓ ๗ ๑ ๓ Long.๑๐๑.๙๘๙๔๒๐	-	-	๒๖๖,๐๐๐	-	-	<b>เชิงปริมาณ</b> -ประชาชนมีถนนสัญจรได้สะดวก ยาว ๑๑๕ เมตร <b>เชิงคุณภาพ</b> -เส้นทางคมนาคมทางบก ในหมู่ที่ ๗ มีความสะดวกรวดเร็ว	ประชาชนมีเส้นทางคมนาคมที่สะดวก มีความปลอดภัยในการใช้รถใช้ถนน	กองช่าง อบต.ภูหลวง
๖๕	ก่อสร้างถนนคอนกรีตเสริมเหล็กซอยข้างบ้านตาเฉียบเทียนพรหมราชบ้านหนองหว้า หมู่ที่ ๘	เพื่อให้ประชาชนในพื้นที่มีถนนสำหรับการคมนาคมได้อย่างสะดวก	ก่อสร้างถนนคอนกรีตเสริมเหล็ก ขนาดผิวจราจรกว้าง ๔.๐๐ เมตร ยาว ๑๐๒ เมตร หนา ๐.๑๕ เมตร หรือมีพื้นที่ผิวจราจรไม่น้อยกว่า ๔๐๘ ตารางเมตร พิกัดจุดเริ่มต้น Lat.๑๔.๕๗๑๑๙๑ Long.๑๐๑.๙๘๐๒๗๒ พิกัดจุดสิ้นสุด Lat.๑๔.๕๗๒ ๑ ๑ ๕ Long.๑๐๑.๙๘๐๓๒๗	-	-	๒๓๖,๐๐๐	-	-	<b>เชิงปริมาณ</b> -ประชาชนมีถนนสัญจรได้สะดวก ยาว ๑๐๒ เมตร <b>เชิงคุณภาพ</b> -เส้นทางคมนาคมทางบก ในหมู่ที่ ๘ มีความสะดวกรวดเร็ว	ประชาชนมีเส้นทางคมนาคมที่สะดวก มีความปลอดภัยในการใช้รถใช้ถนน	กองช่าง อบต.ภูหลวง ๖๘

ที่	โครงการ	วัตถุประสงค์	เป้าหมาย (ผลผลิตของโครงการ)	งบประมาณ					ตัวชี้วัด (KPI)	ผลลัพธ์ที่คาดว่าจะ ได้รับ	หน่วยงาน ที่ รับผิดชอบ
				๒๕๖๖ (บาท)	๒๕๖๗ (บาท)	๒๕๖๘ (บาท)	๒๕๖๙ (บาท)	๒๕๗๐ (บาท)			
๖๖	ก่อสร้างถนนคอนกรีตเสริมเหล็ก จากถนนลาดยางไปคุ้มโนนคู๋ บ้านห้วยแก้วหมู่ที่ ๙	เพื่อให้ประชาชนในพื้นที่มีถนนสำหรับการคมนาคมได้อย่างสะดวก	ก่อสร้างถนนคอนกรีตเสริมเหล็ก ขนาดผิวจราจรกว้าง ๕.๐๐ เมตร ยาว ๓๒๓ เมตร หนา ๐.๑๕ เมตร หรือมีพื้นที่ผิวจราจรไม่น้อยกว่า ๑,๖๑๕ ตารางเมตร พิกัดจุดเริ่มต้น Lat.๑๔.๕๖๐๐๒๕ Long.๑๐๑.๙๒ ๑ ๘ ๗ ๗ พิกัดจุดสิ้นสุด Lat.๑๔.๕๕๗๓๒๘ Long.๑๐๑.๙๒๐๗๓๔	-	-	๔๕๐,๐๐๐	๔๘๐,๐๐๐	-	<b>เชิงปริมาณ</b> -ประชาชนมีถนนสัญจรได้สะดวก ยาว ๓๒๓ เมตร <b>เชิงคุณภาพ</b> -เส้นทางคมนาคมทางบกในหมู่ที่ ๙ มีความสะดวกรวดเร็ว	ประชาชนมีเส้นทางคมนาคมที่สะดวก มีความปลอดภัยในการใช้รถใช้ถนน	กองช่าง อบต.ภูหลวง
๖๗	ก่อสร้างถนนคอนกรีตเสริมเหล็กขอยแสงอรุณ บ้านหนองนกเขียน หมู่ที่ ๑๐	เพื่อให้ประชาชนในพื้นที่มีถนนสำหรับการคมนาคมได้อย่างสะดวก	ก่อสร้างถนนคอนกรีตเสริมเหล็ก ขนาดผิวจราจรกว้าง ๔.๐๐ เมตร ยาว ๒๓๕ เมตร หนา ๐.๑๕ เมตร หรือมีพื้นที่ผิวจราจรไม่น้อยกว่า ๙๔๐ ตารางเมตร พิกัดจุดเริ่มต้น Lat.๑๔.๕๖๖๕๗๔ Long.๑๐๑.๙๓ ๙ ๑ ๒ ๓ พิกัดจุดสิ้นสุด Lat.๑๔.๕๖๘๖๐๐ Long.๑๐๑.๙๓๙๗๐๒	-	๓๐๐,๐๐๐ (ฉ.๕)	-	๒๕๐,๐๐๐	-	<b>เชิงปริมาณ</b> -ประชาชนมีถนนสัญจรได้สะดวก ยาว ๒๓๕ เมตร <b>เชิงคุณภาพ</b> -เส้นทางคมนาคมทางบกในหมู่ที่ ๑๐ มีความสะดวกรวดเร็ว	ประชาชนมีเส้นทางคมนาคมที่สะดวก มีความปลอดภัยในการใช้รถใช้ถนน	กองช่าง อบต.ภูหลวง (จ่ายขาด)

ที่	โครงการ	วัตถุประสงค์	เป้าหมาย (ผลผลิตของโครงการ)	งบประมาณ					ตัวชี้วัด (KPI)	ผลลัพธ์ที่คาดว่าจะได้รับ	หน่วยงาน ที่ รับผิดชอบ
				๒๕๖๖ (บาท)	๒๕๖๗ (บาท)	๒๕๖๘ (บาท)	๒๕๖๙ (บาท)	๒๕๗๐ (บาท)			
๖๘	ปรับปรุงถนนหินคลุกซอยครูจันทารวังกิ่ง อูทิก บ้านโนนแดง หมู่ที่ ๑	เพื่อ ให้ ประชาชนในพื้นที่ มี ถนน สำหรับการคมนาคมได้อย่างสะดวก	ปรับปรุงถนนหินคลุก ขนาดผิวจราจรกว้าง ๓.๐๐ เมตร ยาว ๑๘๗ เมตร หนาเฉลี่ย ๐.๑๐ เมตร หรือมีพื้นที่ผิวจราจรไม่น้อยกว่า ๕๖๑ ตารางเมตร พิกัดจุดเริ่มต้น Lat.๑๔.๕๗๔๒๖๐ Long.๑๐๑.๙๘๕๗๑๐ พิกัดจุดสิ้นสุด Lat.๑๔.๕๗๓๑๒๑ Long.๑๐๑.๙๘๖๙๕๔	-	-	๖๒,๐๐๐	-	-	<b>เชิงปริมาณ</b> -ประชาชนมีถนนสัญจรได้สะดวก ยาว ๑๘๗ เมตร <b>เชิงคุณภาพ</b> -เส้นทางคมนาคมทางบก ในหมู่ที่ ๑ มีความสะดวกรวดเร็ว	ประชาชนมีเส้นทางคมนาคมที่สะดวก มีความปลอดภัยในการใช้รถใช้ถนน	กองช่าง อบต.ภูหลวง
๖๙	ปรับปรุงถนนหินคลุกสายไปดงกระทิง บ้านหนองนกเขียน หมู่ที่ ๒	เพื่อ ให้ ประชาชนในพื้นที่ มี ถนน สำหรับการคมนาคมได้อย่างสะดวก	ปรับปรุงถนนหินคลุก ช่วงที่ ๑ ขนาดผิวจราจรกว้าง ๕.๐๐ เมตร ยาว ๑,๑๙๐ เมตร หนาเฉลี่ย ๐.๑๐ เมตร หรือมีพื้นที่ผิวจราจรไม่น้อยกว่า ๕,๙๕๐ ตารางเมตร พิกัดจุดเริ่มต้น Lat.๑๔.๕๗๕๘๐๐ Long.๑๐๑.๙๘๒๖๙๙ พิกัดจุดสิ้นสุด Lat.๑๔.๕๗๖๓๑๙ Long.๑๐๑.๙๘๒๗๔๙ ช่วงที่ ๒ ขนาดผิวจราจรกว้าง ๔.๐๐ เมตร ยาว ๓๙๐ เมตร หนาเฉลี่ย ๐.๑๐ เมตร หรือมีพื้นที่ผิวจราจรไม่น้อยกว่า ๑,๕๖๐ ตารางเมตร พิกัดจุดเริ่มต้น Lat.๑๔.๕๔๙๒๕๗ Long.๑๐๑.๙๓๖๑๔๘ พิกัดจุดสิ้นสุด Lat.๑๔.๕๔๕๘๘๘ Long.๑๐๑.๙๓๕๑๖๙ ช่วงที่ ๓ ขนาดผิวจราจรกว้าง ๓.๐๐ เมตร ยาว ๔๖๕ เมตร หนาเฉลี่ย ๐.๑๐ เมตร หรือมีพื้นที่ผิวจราจรไม่น้อยกว่า ๑,๓๙๕ ตารางเมตร พิกัดจุดเริ่มต้น Lat.๑๔.๕๔๙๒๘๓ Long.๑๐๑.๙๓๖๐๙๖ พิกัดจุดสิ้นสุด Lat.๑๔.๕๔๗๙๑๘ Long.๑๐๑.๙๓๒๔๘๙	-	-	๖๕๔,๕๐๐	๑๗๑,๕๐๐	๑๕๓,๔๐๐	<b>เชิงปริมาณ</b> -ประชาชนมีถนนสัญจรได้สะดวก ยาว ๒,๐๔๕ เมตร <b>เชิงคุณภาพ</b> -เส้นทางคมนาคมทางบก ในหมู่ที่ ๒ มีความสะดวกรวดเร็ว	ประชาชนมีเส้นทางคมนาคมที่สะดวก มีความปลอดภัยในการใช้รถใช้ถนน	กองช่าง อบต.ภูหลวง

ที่	โครงการ	วัตถุประสงค์	เป้าหมาย (ผลผลิตของโครงการ)	งบประมาณ					ตัวชี้วัด (KPI)	ผลลัพธ์ที่คาดว่าจะได้รับ	หน่วยงานที่รับผิดชอบ
				๒๕๖๖ (บาท)	๒๕๖๗ (บาท)	๒๕๖๘ (บาท)	๒๕๖๙ (บาท)	๒๕๗๐ (บาท)			
๗๐	ก่อสร้างถนนหินคลุกสายโรงสีถึงป่าช้าเก่าบ้านหนองกระทุ่ม หมู่ที่ ๓	เพื่อให้ประชาชนในพื้นที่มีถนนสำหรับการคมนาคมได้อย่างสะดวก	ก่อสร้างถนนหินคลุก ขนาดผิวจราจรกว้าง ๓.๐๐ เมตร ยาว ๔๐๐ เมตร หนาเฉลี่ย ๐.๑๕ เมตร หรือมีพื้นที่ผิวจราจรไม่น้อยกว่า ๑,๒๐๐ ตารางเมตร พิกัดจุดเริ่มต้น Lat. ๑๔.๕๗๙๔๕๑ Long. ๑๐๑.๙๓๖๘๔๙ พิกัดจุดสิ้นสุด Lat. ๑๔.๕๗๖๓๑๖ Long. ๑๐๑.๙๓๘๔๒๑	-	-	๑๖๘,๐๐๐	-	-	<b>เชิงปริมาณ</b> -ประชาชนมีถนนสัญจรได้สะดวก ยาว ๔๐๐ เมตร <b>เชิงคุณภาพ</b> -เส้นทางคมนาคมทางบก ในหมู่ที่ ๓ มีความสะดวกรวดเร็ว	ประชาชนมีเส้นทางคมนาคมที่สะดวก มีความปลอดภัยในการใช้รถใช้ถนน	กองช่าง อบต.ภูหลวง
๗๑	ก่อสร้างถนนหินคลุกสายบ้านหนองกก หมู่ที่ ๗ ไปบ้านโปแดง หมู่ที่ ๔	เพื่อให้ประชาชนในพื้นที่มีถนนสำหรับการคมนาคมได้อย่างสะดวก	ก่อสร้างถนนหินคลุก ขนาดผิวจราจรกว้าง ๓.๐๐ เมตร ยาว ๑,๐๐๐ เมตร หนาเฉลี่ย ๐.๑๕ เมตร หรือมีพื้นที่ผิวจราจรไม่น้อยกว่า ๓,๐๐๐ ตารางเมตร พิกัดจุดเริ่มต้น Lat. ๑๔.๕๘๐๐๘๒ Long. ๑๐๑.๙๒๘๑๕๗ พิกัดจุดสิ้นสุด Lat. ๑๔.๕๙๔๑๙๒ Long. ๑๐๑.๙๓๑๐๓๗	-	-	๔๒๐,๐๐๐	-	-	<b>เชิงปริมาณ</b> -ประชาชนมีถนนสัญจรได้สะดวก ยาว ๑,๐๐๐ เมตร <b>เชิงคุณภาพ</b> -เส้นทางคมนาคมทางบก ในหมู่ที่ ๗-หมู่ที่ ๔ มีความสะดวกรวดเร็ว	ประชาชนมีเส้นทางคมนาคมที่สะดวก มีความปลอดภัยในการใช้รถใช้ถนน	กองช่าง อบต.ภูหลวง
๗๒	ก่อสร้างถนนคอนกรีตเสริมเหล็กซอยขึ้นเขาจุมกแซกบ้านหลุมเงิน หมู่ที่ ๕	เพื่อให้ประชาชนในพื้นที่มีถนนสำหรับการคมนาคมได้อย่างสะดวก	ก่อสร้างถนนคอนกรีตเสริมเหล็ก ขนาดผิวจราจรกว้าง ๓.๕๐ เมตร ยาว ๑๕๐ เมตร หนา ๐.๑๕ เมตร หรือมีพื้นที่ผิวจราจรไม่น้อยกว่า ๕๒๕ ตารางเมตร พิกัดจุดเริ่มต้น Lat.๑๔.๕๘๙๕๖๗ Long.๑๐๑.๙๙๒๙๒๖ พิกัดจุดสิ้นสุด Lat.๑๔.๕๘ ๙ ๙ ๗ ๒ Long.๑๐๑.๙๙๑๘๘๔	-	-	๓๐๔,๐๐๐	-	-	<b>เชิงปริมาณ</b> -ประชาชนมีถนนสัญจรได้สะดวก ยาว ๑๕๐ เมตร <b>เชิงคุณภาพ</b> -เส้นทางคมนาคมทางบก ในหมู่ที่ ๕ มีความสะดวกรวดเร็ว	ประชาชนมีเส้นทางคมนาคมที่สะดวก มีความปลอดภัยในการใช้รถใช้ถนน	กองช่าง อบต.ภูหลวง

ที่	โครงการ	วัตถุประสงค์	เป้าหมาย (ผลผลิตของโครงการ)	งบประมาณ					ตัวชี้วัด (KPI)	ผลลัพธ์ที่คาดว่าจะได้รับ	หน่วยงานที่รับผิดชอบ
				๒๕๖๖ (บาท)	๒๕๖๗ (บาท)	๒๕๖๘ (บาท)	๒๕๖๙ (บาท)	๒๕๗๐ (บาท)			
๗๓	ก่อสร้างถนนคอนกรีตเสริมเหล็กค้ำใหม่ศรีสุข บ้านหนองกก หมู่ที่ ๗	เพื่อให้ประชาชนในพื้นที่มีถนนสำหรับการคมนาคมได้อย่างสะดวก	ก่อสร้างถนนคอนกรีตเสริมเหล็ก ช่วงที่ ๑ ขนาดผิวจราจรกว้าง ๔.๐๐ เมตร ยาว ๑๕๐ เมตร หนา ๐.๑๕ เมตร หรือมีพื้นที่ผิวจราจรไม่น้อยกว่า ๖๐๐ ตารางเมตร พิกัดจุดเริ่มต้น Lat.๑๔.๖ ๒ ๑ ๙ ๓ ๓ Long.๑๐๑.๙๖ ๘ ๔ ๖ ๓ พิกัดจุดสิ้นสุด Lat.๑๔.๖๑๙๓๘๐ Long.๑๐๑.๙๖๗๖๘๔ ช่วงที่ ๒ ขนาดผิวจราจรกว้าง ๔.๐๐ เมตร ยาว ๑๔๘ เมตร หนา ๐.๑๕ เมตร หรือมีพื้นที่ผิวจราจรไม่น้อยกว่า ๕๙๒ ตารางเมตร พิกัดจุดเริ่มต้น Lat.๑๔.๖๒๑๙๓๓ Long.๑๐๑.๙๖ ๘ ๔ ๖ ๓ พิกัดจุดสิ้นสุด Lat.๑๔.๖๑๙๓๘๐ Long.๑๐๑.๙๖๗๖๘๔	-	-	๓๔๘,๐๐๐	๓๔๓,๐๐๐	-	<b>เชิงปริมาณ</b> -ประชาชนมีถนนสัญจรได้สะดวก ยาว ๒๙๘ เมตร <b>เชิงคุณภาพ</b> -เส้นทางคมนาคมทางบก ในหมู่ที่ ๗ มีความสะดวกรวดเร็ว	ประชาชนมีเส้นทางคมนาคมที่สะดวก มีความปลอดภัยในการใช้รถใช้ถนน	กองช่าง อบต.ภูหลวง
๗๔	ปรับปรุงถนนหินคลุกขอยลงทุ่ง บ้านโนนแดง หมู่ที่ ๑,บ้านหนองหว้า หมู่ที่ ๘ เชื่อมต่อบลูมดุมทรัพย์	เพื่อให้ประชาชนในพื้นที่มีถนนสำหรับการคมนาคมได้อย่างสะดวก	ปรับปรุงถนนหินคลุก ขนาดผิวจราจรกว้าง ๕.๐๐ เมตร ยาว ๗๙๐ เมตร หนาเฉลี่ย ๐.๑๐ เมตร หรือมีพื้นที่ผิวจราจรไม่น้อยกว่า ๓,๙๕๐ ตารางเมตร พิกัดจุดเริ่มต้น Lat.๑๔.๕๗๓๐๘๑ Long.๑๐๑.๙๘๖ ๙ ๓ ๑ พิกัดจุดสิ้นสุด Lat.๑๔.๕๖๖๗๕๑ Long.๑๐๑.๙๘๖๙๑๐	-	-	๔๓๕,๐๐๐	-	-	<b>เชิงปริมาณ</b> -ประชาชนมีถนนสัญจรได้สะดวก ยาว ๗๙๐ เมตร <b>เชิงคุณภาพ</b> -เส้นทางคมนาคมทางบก ในหมู่ที่ ๑ และ หมู่ที่ ๘ มีความสะดวกรวดเร็ว	ประชาชนมีเส้นทางคมนาคมที่สะดวก มีความปลอดภัยในการใช้รถใช้ถนน	กองช่าง อบต.ภูหลวง

ที่	โครงการ	วัตถุประสงค์	เป้าหมาย (ผลผลิตของโครงการ)	งบประมาณ					ตัวชี้วัด (KPI)	ผลลัพธ์ที่คาดว่าจะได้รับ	หน่วยงานที่รับผิดชอบ
				๒๕๖๖ (บาท)	๒๕๖๗ (บาท)	๒๕๖๘ (บาท)	๒๕๖๙ (บาท)	๒๕๗๐ (บาท)			
๗๕	ก่อสร้างถนนหินคลุก ซอยหน้าวัดหนองนก เขียน ซอย ๒ บ้าน หนองนกเขียน หมู่ที่ ๒	เพื่อให้ประชาชนในพื้นที่ที่มีถนนสำหรับการคมนาคมได้อย่างสะดวก	ก่อสร้างถนนหินคลุก ขนาดผิวจราจรกว้าง ๔.๐๐ เมตร ยาว ๔๑๒ เมตร หนาเฉลี่ย ๐.๑๕ เมตร หรือมีพื้นที่ผิวจราจรไม่น้อยกว่า ๑,๖๔๘ ตารางเมตร พิกัดจุดเริ่มต้น Lat.๑๔.๕๖๐๔๔๕ Long.๑๐๑.๙๓๗๗๒๙ พิกัดจุดสิ้นสุด Lat.๑๔.๕๕๖๗๘๒ Long.๑๐๑.๙๓๖๙๘๗	-	-	๒๓๐,๐๐๐	-	-	<b>เชิงปริมาณ</b> -ประชาชนมีถนนสัญจรได้สะดวก ยาว ๔๑๒ เมตร <b>เชิงคุณภาพ</b> -เส้นทางคมนาคมทางบก ในหมู่ที่ ๒ มีความสะดวกรวดเร็ว	ประชาชนมีเส้นทางคมนาคมที่สะดวก มีความปลอดภัยในการใช้รถใช้ถนน	กองช่าง อบต.ภูหลวง
๗๖	ก่อสร้างถนนคอนกรีตเสริมเหล็ก ซอยนาผ่องใส บ้าน หนองกระทุ่ม หมู่ที่ ๓	เพื่อให้ประชาชนในพื้นที่ที่มีถนนสำหรับการคมนาคมได้อย่างสะดวก	ก่อสร้างถนนคอนกรีตเสริมเหล็ก ขนาดผิวจราจรกว้าง ๓.๐๐ เมตร ยาว ๑๕๐ เมตร หนา ๐.๑๕ เมตร หรือมีพื้นที่ผิวจราจรไม่น้อยกว่า ๔๕๐ ตารางเมตร พิกัดจุดเริ่มต้น Lat.๑๔.๕๗๘๗๒๖ Long.๑๐๑.๙๒๘๕๓๗ พิกัดจุดสิ้นสุด Lat.๑๔.๕๗๖๕๕๗ Long.๑๐๑.๙๒๘๑๖๒	-	-	๒๖๐,๐๐๐	-	-	<b>เชิงปริมาณ</b> -ประชาชนมีถนนสัญจรได้สะดวก ยาว ๑๕๐ เมตร <b>เชิงคุณภาพ</b> -เส้นทางคมนาคมทางบก ในหมู่ที่ ๓ มีความสะดวกรวดเร็ว	ประชาชนมีเส้นทางคมนาคมที่สะดวก มีความปลอดภัยในการใช้รถใช้ถนน	กองช่าง อบต.ภูหลวง
๗๗	ปรับปรุงถนนหินคลุก สายประปาหมู่บ้าน บ้านหลุมเงิน หมู่ที่ ๕	เพื่อให้ประชาชนในพื้นที่ที่มีถนนสำหรับการคมนาคมได้อย่างสะดวก	ปรับปรุงถนนหินคลุก ขนาดผิวจราจรกว้าง ๔.๐๐ เมตร ยาว ๑,๐๐๐ เมตร หนาเฉลี่ย ๐.๑๐ เมตร หรือมีพื้นที่ผิวจราจรไม่น้อยกว่า ๔,๐๐๐ ตารางเมตร พิกัดจุดเริ่มต้น Lat.๑๔.๕๘๒๙๗๑ Long.๑๐๑.๙๘๗๙๘๙ พิกัดจุดสิ้นสุด Lat.๑๔.๕๘๖๘๐๗ Long.๑๐๑.๙๘๖๒๙๑	-	๖๐๗,๐๐๐ (ฉ.๔)	-	-	-	<b>เชิงปริมาณ</b> -ประชาชนมีถนนสัญจรได้สะดวก ยาว ๑,๐๐๐ เมตร <b>เชิงคุณภาพ</b> -เส้นทางคมนาคมทางบก ในหมู่ที่ ๕ มีความสะดวกรวดเร็ว	ประชาชนมีเส้นทางคมนาคมที่สะดวก มีความปลอดภัยในการใช้รถใช้ถนน	กองช่าง อบต.ภูหลวง

ที่	โครงการ	วัตถุประสงค์	เป้าหมาย (ผลผลิตของโครงการ)	งบประมาณ					ตัวชี้วัด (KPI)	ผลลัพธ์ที่คาดว่าจะได้รับ	หน่วยงานที่รับผิดชอบ
				๒๕๖๖ (บาท)	๒๕๖๗ (บาท)	๒๕๖๘ (บาท)	๒๕๖๙ (บาท)	๒๕๗๐ (บาท)			
๗๘	ก่อสร้างถนนหินคลุก ซอยหลังบ้านผู้พัน บ้านหนองกก หมู่ที่ ๗	เพื่อให้ประชาชนในพื้นที่มีถนนสำหรับการคมนาคมได้อย่างสะดวก	ก่อสร้างถนนหินคลุก ขนาดผิวจราจรกว้าง ๓.๐๐ เมตร ยาว ๔๗๕ เมตร หนาเฉลี่ย ๐.๑๕ เมตร หรือมีพื้นที่ผิวจราจรไม่น้อยกว่า ๑,๔๒๕ ตารางเมตร พิกัดจุดเริ่มต้น Lat.๑๔.๖๓๓๔๕๔ Long.๑๐๑.๙ ๘ ๗ ๘ ๘ ๘ พิกัดจุดสิ้นสุด Lat.๑๔.๖๓๓๓๓๐ Long.๑๐๑.๙๙๒๒๒๘	-	-	๑๙๙,๐๐๐	-	-	<b>เชิงปริมาณ</b> -ประชาชนมีถนนสัญจรได้สะดวก ยาว ๔๗๕ เมตร <b>เชิงคุณภาพ</b> -เส้นทางคมนาคมทางบก ในหมู่ที่ ๗ มีความสะดวกรวดเร็ว	ประชาชนมีเส้นทางคมนาคมที่สะดวก มีความปลอดภัยในการใช้รถใช้ถนน	กองช่าง อบต.ภูหลวง
๗๙	ก่อสร้างถนนคอนกรีตเสริมเหล็ก บริเวณรอบอ่างเก็บน้ำประปา หมู่บ้านหมู่ที่ ๘	เพื่อให้ประชาชนในหมู่ที่ ๘ มีสถานที่สำหรับใช้ทำกิจกรรม สันทนาการ ออกกำลังกาย พักผ่อน	ก่อสร้างถนนคอนกรีตเสริมเหล็ก ขนาดผิวจราจรกว้าง ๓.๐๐ เมตร ยาว ๘๔๐ เมตร หนา ๐.๑๕ เมตร หรือมีพื้นที่ก่อสร้างรวมไม่น้อยกว่า ๒,๕๒๐ ตารางเมตร พร้อมปรับปรุงบริเวณรอบอ่าง พิกัด Lat.๑๔.๕๗๔๖๑๗ Long.๑๐๑.๙๗๑๐๐๐	-	-	๕๐๐,๐๐๐	๕๐๐,๐๐๐	๕๐๐,๐๐๐	<b>เชิงปริมาณ</b> -ประชาชนที่มีเส้นทางใช้ยาว ๘๔๐ เมตร <b>เชิงคุณภาพ</b> -เส้นทางคมนาคมทางบกในหมู่ที่ ๘ มีความสะดวกรวดเร็ว	ประชาชนมีสุขภาพกายใจแข็งแรง สมบูรณ์ มีคุณภาพชีวิตที่ดีขึ้น	กองช่าง อบต.ภูหลวง

ที่	โครงการ	วัตถุประสงค์	เป้าหมาย (ผลผลิตของโครงการ)	งบประมาณ					ตัวชี้วัด (KPI)	ผลลัพธ์ที่คาดว่าจะได้รับ	หน่วยงานที่รับผิดชอบ
				๒๕๖๖ (บาท)	๒๕๖๗ (บาท)	๒๕๖๘ (บาท)	๒๕๖๙ (บาท)	๒๕๗๐ (บาท)			
๘๐	ก่อสร้างถนนหินคลุกสายหนองกระทุ่มไปหนองขอน บ้านหนองกระทุ่ม หมู่ที่ ๓	เพื่อให้ประชาชนในพื้นที่มีถนนสำหรับการคมนาคมได้อย่างสะดวก	ก่อสร้างถนนหินคลุก ช่วงที่ ๑ ขนาดผิวจราจรกว้าง ๕.๐๐ เมตร ยาว ๑,๐๐๐ เมตร หนาเฉลี่ย ๐.๑๕ เมตร หรือมีพื้นที่ผิวจราจรไม่น้อยกว่า ๕,๐๐๐ ตารางเมตร <b>พิกัดจุดเริ่มต้น Lat. ๑๔.๕๘๐๐๘๒ Long. ๑๐๑.๙๒๘๑๕๗ พิกัดจุดสิ้นสุด Lat. ๑๔.๕๙๔๑๙๒ Long. ๑๐๑.๙๓๑๐๓๗</b> ช่วงที่ ๒ ขนาดผิวจราจรกว้าง ๕.๐๐ เมตร ยาว ๑,๐๐๐ เมตร หนาเฉลี่ย ๐.๑๕ เมตร หรือมีพื้นที่ผิวจราจรไม่น้อยกว่า ๕,๐๐๐ ตารางเมตร <b>พิกัดจุดเริ่มต้น Lat. ๑๔.๕๘๐๐๘๒ Long. ๑๐๑.๙๒๘๑๕๗ พิกัดจุดสิ้นสุด Lat. ๑๔.๕๙๔๑๙๒ Long. ๑๐๑.๙๓๑๐๓๗</b>	-	-	๗๐๐,๐๐๐	๗๐๐,๐๐๐	-	<b>เชิงปริมาณ</b> -ประชาชนมีถนนสัญจรได้สะดวก ยาว ๒,๐๐๐ เมตร <b>เชิงคุณภาพ</b> -เส้นทางคมนาคมทางบก ในหมู่ที่ ๓ มีความสะดวกรวดเร็ว	ประชาชนมีเส้นทางคมนาคมที่สะดวก มีความปลอดภัยในการใช้รถใช้ถนน	กองช่าง อบต.ภูหลวง
๘๑	ก่อสร้างถนนหินคลุกขอยคลองท่าข้าม บ้านหนองกก หมู่ที่ ๗	เพื่อให้ประชาชนในพื้นที่มีถนนสำหรับการคมนาคมได้อย่างสะดวก	ก่อสร้างถนนหินคลุก ขนาดผิวจราจรกว้าง ๓.๐๐ เมตร ยาว ๑๔๕ เมตร หนาเฉลี่ย ๐.๑๕ เมตร หรือมีพื้นที่ผิวจราจรไม่น้อยกว่า ๔๓๕ ตารางเมตร <b>พิกัดจุดเริ่มต้น Lat.๑๔. ๖ ๒ ๖ ๗ ๔ ๙ Long.๑๐๑.๙๘๐ ๐ ๗ ๖ พิกัดจุดสิ้นสุด Lat.๑๔.๖๒๕๔๔๕ Long.๑๐๑.๙๘๐๒๒๕</b>	-	-	๖๐,๐๐๐	-	-	<b>เชิงปริมาณ</b> -ประชาชนมีถนนสัญจรได้สะดวก ยาว ๑๔๕ เมตร <b>เชิงคุณภาพ</b> -เส้นทางคมนาคมทางบก ในหมู่ที่ ๗ มีความสะดวกรวดเร็ว	ประชาชนมีเส้นทางคมนาคมที่สะดวก มีความปลอดภัยในการใช้รถใช้ถนน	กองช่าง อบต.ภูหลวง

ที่	โครงการ	วัตถุประสงค์	เป้าหมาย (ผลผลิตของโครงการ)	งบประมาณ					ตัวชี้วัด (KPI)	ผลลัพธ์ที่คาดว่าจะได้รับ	หน่วยงานที่รับผิดชอบ
				๒๕๖๖ (บาท)	๒๕๖๗ (บาท)	๒๕๖๘ (บาท)	๒๕๖๙ (บาท)	๒๕๗๐ (บาท)			
๘๒	ก่อสร้างถนนหินคลุก ซอยสมปรารถนา บ้านหนองกก หมู่ที่ ๗	เพื่อให้ประชาชนในพื้นที่ที่มีถนนสำหรับการคมนาคมได้อย่างสะดวก	ก่อสร้างถนนหินคลุก ช่วงที่ ๑ ขนาดผิวจราจรกว้าง ๓.๐๐ เมตร ยาว ๒๕๐ เมตร หนาเฉลี่ย ๐.๑๕ เมตร หรือมีพื้นที่ผิวจราจรไม่น้อย กว่า ๗๕๐ ตารางเมตร พิกัด จุดเริ่มต้น Lat.๑๔.๖๒๗๑๓๓ Long.๑๐๑.๙๙ ๐ ๗ ๙ ๘ พิกัด จุดสิ้นสุด Lat.๑๔.๖๒๕๐๒๘ Long.๑๐๑.๙๙๐๐๐๑ ช่วงที่ ๒ ขนาดผิวจราจรกว้าง ๕.๐๐ เมตร ยาว ๕๔๐ เมตร หนาเฉลี่ย ๐.๑๕ เมตร หรือมีพื้นที่ผิวจราจรไม่น้อย กว่า ๒,๗๐๐ ตารางเมตร พิกัด จุดเริ่มต้น Lat.๑๔.๖๒๕๐๒๘ Long.๑๐๑.๙๙ ๐ ๐ ๐ ๑ พิกัด จุดสิ้นสุด Lat.๑๔.๖๒๐๒๘๖ Long.๑๐๑.๙๘๘๔๖๑	-	๔๘๓,๐๐๐ (๓.๕)	๔๘๓,๐๐๐	-	-	<b>เชิงปริมาณ</b> -ประชาชนมีถนนสัญจรได้ สะดวก ยาว ๗๙๐ เมตร <b>เชิงคุณภาพ</b> -เส้นทางคมนาคมทางบก ใน หมู่ที่ ๗ มีความสะดวกรวดเร็ว	ประชาชนมี เส้นทางคมนาคม ที่สะดวก มีความ ปลอดภัยในการ ใช้รถใช้ถนน	กองช่าง อบต.ภูหลวง (จ่ายขาด)
๘๓	ก่อสร้างถนนหินคลุก ซอยเกษตรพัฒนา บ้านหนองกก หมู่ที่ ๗	เพื่อให้ประชาชนในพื้นที่ที่มีถนนสำหรับการคมนาคมได้อย่างสะดวก	ก่อสร้างถนนหินคลุก ขนาดผิว จราจรกว้าง ๓.๐๐ เมตร ยาว ๑,๐๐๐ เมตร หนาเฉลี่ย ๐.๑๕ เมตร หรือมีพื้นที่ผิวจราจรไม่น้อย กว่า ๓,๐๐๐ ตารางเมตร พิกัด จุดเริ่มต้น Lat.๑๔.๖๓๐๙๘๔ Long.๑๐๑.๙๘๕ ๔ ๙ ๗ พิกัด จุดสิ้นสุด Lat.๑๔.๖๓๐๒๑๓ Long.๑๐๑.๙๗๖๗๗๒	-	-	๔๒๐,๐๐๐	-	-	<b>เชิงปริมาณ</b> -ประชาชนมีถนนสัญจรได้ สะดวก ยาว ๑,๐๐๐ เมตร <b>เชิงคุณภาพ</b> -เส้นทางคมนาคมทางบก ใน หมู่ที่ ๗ มีความสะดวกรวดเร็ว	ประชาชนมี เส้นทางคมนาคม ที่สะดวก มีความ ปลอดภัยในการ ใช้รถใช้ถนน	กองช่าง อบต.ภูหลวง

ที่	โครงการ	วัตถุประสงค์	เป้าหมาย (ผลผลิตของโครงการ)	งบประมาณ					ตัวชี้วัด (KPI)	ผลลัพธ์ที่คาดว่าจะได้รับ	หน่วยงานที่รับผิดชอบ
				๒๕๖๖ (บาท)	๒๕๖๗ (บาท)	๒๕๖๘ (บาท)	๒๕๖๙ (บาท)	๒๕๗๐ (บาท)			
๘๔	ปรับปรุงถนนหินคลุก ซอยทรัพย์เจริญ ช่วง ที่ ๒ บ้านหนองนก เขียน หมู่ที่ ๒	เพื่อให้ประชาชนในพื้นที่ที่มีถนนสำหรับการคมนาคมได้อย่างสะดวก	ปรับปรุงถนนหินคลุก ขนาดผิวจราจรกว้าง ๔.๐๐ เมตร ยาว ๑,๑๕๐ เมตร หนาเฉลี่ย ๐.๑๐ เมตร หรือมีพื้นที่ผิวจราจรไม่น้อยกว่า ๔,๖๐๐ ตารางเมตร พิกัดจุดเริ่มต้น Lat.๑๔.๕๖๑๘๒๒ Long.๑๐๑.๙๓๓๕๔๒ พิกัดจุดสิ้นสุด Lat.๑๔.๕๕๔๑๒๐ Long.๑๐๑.๙๒๘๔๙๘	-	-	-	๕๐๐,๐๐๐	-	<b>เชิงปริมาณ</b> - ประชาชนมีถนนสัญจรได้สะดวก ยาว ๑,๑๕๐ เมตร <b>เชิงคุณภาพ</b> - เส้นทางคมนาคมทางบก ในหมู่ที่ ๒ มีความสะดวกรวดเร็ว	ประชาชนมีเส้นทางคมนาคมที่สะดวก มีความปลอดภัยในการใช้รถใช้ถนน	กองช่าง อบต.ภูหลวง
๘๕	ก่อสร้างถนนหินคลุก ซอยวิทย์พาฝัน บ้านหนองกระทุ่ม หมู่ที่ ๓	เพื่อให้ประชาชนในพื้นที่ที่มีถนนสำหรับการคมนาคมได้อย่างสะดวก	ก่อสร้างถนนหินคลุก ขนาดผิวจราจรกว้าง ๓.๐๐ เมตร ยาว ๒๔๐ เมตร หนาเฉลี่ย ๐.๑๕ เมตร หรือมีพื้นที่ผิวจราจรไม่น้อยกว่า ๗๒๐ ตารางเมตร พิกัดจุดเริ่มต้น Lat. ๑๔.๕๗๘๔๒๗ Long. ๑๐๑.๙๓๑๒๒๐ พิกัดจุดสิ้นสุด Lat. ๑๔.๕๘๐๕๔๗ Long. ๑๐๑.๙๓๑๑๓๓	-	-	-	๑๐๐,๐๐๐	-	<b>เชิงปริมาณ</b> - ประชาชนมีถนนสัญจรได้สะดวก ยาว ๒๔๐ เมตร <b>เชิงคุณภาพ</b> - เส้นทางคมนาคมทางบก ในหมู่ที่ ๓ มีความสะดวกรวดเร็ว	ประชาชนมีเส้นทางคมนาคมที่สะดวก มีความปลอดภัยในการใช้รถใช้ถนน	กองช่าง อบต.ภูหลวง
๘๖	วางท่อระบายน้ำจาก บ้านนายสงกรานต์ - ถนน ๓๐๔ บ้านปอ แดง หมู่ที่ ๔	เพื่อให้สามารถระบายน้ำได้อย่างสะดวกและรวดเร็ว เพื่อป้องกันและแก้ไขปัญหาน้ำท่วมขัง	วางท่อระบายน้ำ คสล.อัดแรงชั้น ๓ ขนาดเส้นผ่านศูนย์กลาง ๐.๖๐ เมตร จำนวน ๘๐ ท่อน พร้อมบ่อพัก คสล. จำนวน ๗ บ่อ ความยาวรวม ๘๕.๖๐ เมตร พิกัดจุดเริ่มต้น Lat.๑๔.๖๑๐๓๒๖ Long.๑๐๒.๐๐๙๒๒๗ พิกัดจุดสิ้นสุด Lat.๑๔.๖๑๐๓๙๕ Long.๑๐๒.๐๐๘๔๓๖	-	-	-	๒๐๐,๐๐๐	-	<b>เชิงปริมาณ</b> - ประชาชนที่มีท่อระบายน้ำพร้อมบ่อพักใช้ ยาว ๘๕.๖๐ เมตร <b>เชิงคุณภาพ</b> - เส้นทางคมนาคมทางบกในหมู่ที่ ๔ มีความสะดวกรวดเร็ว	สามารถป้องกันและแก้ไขปัญหาน้ำท่วมได้	กองช่าง อบต.ภูหลวง

ที่	โครงการ	วัตถุประสงค์	เป้าหมาย (ผลผลิตของโครงการ)	งบประมาณ					ตัวชี้วัด (KPI)	ผลลัพธ์ที่คาดว่าจะได้รับ	หน่วยงานที่รับผิดชอบ
				๒๕๖๖ (บาท)	๒๕๖๗ (บาท)	๒๕๖๘ (บาท)	๒๕๖๙ (บาท)	๒๕๗๐ (บาท)			
๘๗	ก่อสร้างถนนคอนกรีตเสริมเหล็ก ขยายโรงเรียนบ้านโนนแดง บ้านหนองหัว หมูที่ ๘	เพื่อให้ประชาชนในพื้นที่มีถนนสำหรับการคมนาคมได้อย่างสะดวก	ก่อสร้างถนนคอนกรีตเสริมเหล็ก ขนาดผิวจราจรกว้าง ๓.๐๐ เมตร ยาว ๗๕ เมตร หนา ๐.๑๕ เมตร หรือมีพื้นที่ผิวจราจรไม่น้อยกว่า ๒๒๕ ตารางเมตร พิกัดจุดเริ่มต้น Lat.๑๔.๕๗๑ ๑ ๐ ๖ Long.๑๐๑.๙๗ ๕ ๘ ๖ ๘ พิกัดจุดสิ้นสุด Lat.๑๔.๕๗๑๗๘๓ Long.๑๐๑.๙๗๕๖๒	-	-	-	๑๓๐,๐๐๐	-	<b>เชิงปริมาณ</b> - ประชาชนมีถนนสัญจรได้ สะดวก ยาว ๗๕ เมตร <b>เชิงคุณภาพ</b> - เส้นทางคมนาคมทางบก ใน หมู่ที่ ๘ มีความสะดวกรวดเร็ว	ประชาชนมีเส้นทางคมนาคมที่สะดวก มีความปลอดภัยในการใช้รถใช้ถนน	กองช่าง อบต.ภูหลวง
๘๘	ก่อสร้างถนนหินคลุก ขยายหรรษาโนนสวรรค์ถึงป่าช้าเก่า บ้านหนองนกเขียน หมู่ที่ ๑๐	เพื่อให้ประชาชนในพื้นที่มีถนนสำหรับการคมนาคมได้อย่างสะดวก	ก่อสร้างถนนหินคลุก ขนาดผิวจราจรกว้าง ๔.๐๐ เมตร ยาว ๙๑๐ เมตร หนาเฉลี่ย ๐.๑๕ เมตร หรือมีพื้นที่ผิวจราจรไม่น้อยกว่า ๓,๖๔๐ ตารางเมตร พิกัดจุดเริ่มต้น Lat.๑๔.๕๖๘๘๖๕ Long.๑๐๑.๙๓ ๘ ๖ ๑ ๒ พิกัดจุดสิ้นสุด Lat.๑๔.๕๗๖๒๗๔ Long.๑๐๑.๙๓๘๓๙๔	-	-	-	๕๑๐,๐๐๐	-	<b>เชิงปริมาณ</b> - ประชาชนมีถนนสัญจรได้ สะดวก ยาว ๙๑๐ เมตร <b>เชิงคุณภาพ</b> - เส้นทางคมนาคมทางบก ใน หมู่ที่ ๑๐ มีความสะดวกรวดเร็ว	ประชาชนมีเส้นทางคมนาคมที่สะดวก มีความปลอดภัยในการใช้รถใช้ถนน	กองช่าง อบต.ภูหลวง
๘๙	ก่อสร้างถนนหินคลุก ขยายหน้าวัดหนองนกเขียน ซอย ๓ บ้านหนองนกเขียน หมู่ที่ ๒	เพื่อให้ประชาชนในพื้นที่มีถนนสำหรับการคมนาคมได้อย่างสะดวก	ก่อสร้างถนนหินคลุก ขนาดผิวจราจรกว้าง ๔.๐๐ เมตร ยาว ๔๒๐ เมตร หนาเฉลี่ย ๐.๑๕ เมตร หรือมีพื้นที่ผิวจราจรไม่น้อยกว่า ๑,๖๘๐ ตารางเมตร พิกัดจุดเริ่มต้น Lat.๑๔.๕๖๓๖๓ Long.๑๐๑.๙๓ ๗ ๔ ๔ ๕ พิกัดจุดสิ้นสุด Lat.๑๔.๕๕๗๐๐๗ Long.๑๐๑.๙๓๖๓๖๓	-	-	-	๒๓๕,๐๐๐	-	<b>เชิงปริมาณ</b> - ประชาชนมีถนนสัญจรได้ สะดวก ยาว ๔๒๐ เมตร <b>เชิงคุณภาพ</b> - เส้นทางคมนาคมทางบก ใน หมู่ที่ ๒ มีความสะดวกรวดเร็ว	ประชาชนมีเส้นทางคมนาคมที่สะดวก มีความปลอดภัยในการใช้รถใช้ถนน	กองช่าง อบต.ภูหลวง

ที่	โครงการ	วัตถุประสงค์	เป้าหมาย (ผลผลิตของโครงการ)	งบประมาณ					ตัวชี้วัด (KPI)	ผลลัพธ์ที่คาดว่าจะได้รับ	หน่วยงานที่รับผิดชอบ
				๒๕๖๖ (บาท)	๒๕๖๗ (บาท)	๒๕๖๘ (บาท)	๒๕๖๙ (บาท)	๒๕๗๐ (บาท)			
๙๐	ก่อสร้างถนนคอนกรีตเสริมเหล็ก ขยายข้างวัดหลุมเงิน บ้านหลุมเงิน หมู่ที่ ๕	เพื่อให้ประชาชนในพื้นที่มีถนนสำหรับการคมนาคมได้อย่างสะดวก	ก่อสร้างถนนคอนกรีตเสริมเหล็ก ขนาดผิวจราจรกว้าง ๒.๐๐ เมตร ยาว ๑๐๕ เมตร หนา ๐.๑๕ เมตร หรือมีพื้นที่ผิวจราจรไม่น้อยกว่า ๒๑๐ ตารางเมตร พิกัดจุดเริ่มต้น Lat.๑๔.๕๘๒๕๙๙ Long.๑๐๑.๙๙๒๘๒๑ พิกัดจุดสิ้นสุด Lat.๑๔.๕๘๒๕๘๓ Long.๑๐๑.๙๙๓๗๙๖	-	-	-	๑๒๑,๐๐๐	-	<b>เชิงปริมาณ</b> -ประชาชนมีถนนสัญจรได้ สะดวก ยาว ๑๐๕ เมตร <b>เชิงคุณภาพ</b> -เส้นทางคมนาคมทางบก ใน หมู่ที่ ๕ มีความสะดวกรวดเร็ว	ประชาชนมีเส้นทางคมนาคมที่สะดวก มีความปลอดภัยในการใช้รถใช้ถนน	กองช่าง อบต.ภูหลวง
๙๑	ก่อสร้างถนนหินคลุก บ้านห้วยแก้ว หมู่ที่ ๙ ถึง บ้านหนองนกเขียน หมู่ที่ ๒	เพื่อให้ประชาชนในพื้นที่มีถนนสำหรับการคมนาคมได้อย่างสะดวก	ก่อสร้างถนนหินคลุก ขนาดผิวจราจรกว้าง ๔.๐๐ เมตร ยาว ๑,๔๙๐ เมตร หนาเฉลี่ย ๐.๑๕ เมตร หรือมีพื้นที่ผิวจราจรไม่น้อยกว่า ๕,๙๖๐ ตารางเมตร พิกัดจุดเริ่มต้น Lat.๑๔.๕๕๗๕๒๓ Long.๑๐๑.๙๒๐๘๗๙ พิกัดจุดสิ้นสุด Lat.๑๔.๕๕๕๗๖๖ Long.๑๐๑.๙๒๘๔๓๗	-	-	-	๔๕๐,๐๐๐	๔๐๐,๐๐๐	<b>เชิงปริมาณ</b> -ประชาชนมีถนนสัญจรได้ สะดวก ยาว ๑,๔๙๐ เมตร <b>เชิงคุณภาพ</b> -เส้นทางคมนาคมทางบก ใน หมู่ที่ ๙-หมู่ที่ ๒ มีความสะดวกรวดเร็ว	ประชาชนมีเส้นทางคมนาคมที่สะดวก มีความปลอดภัยในการใช้รถใช้ถนน	กองช่าง อบต.ภูหลวง
๙๒	ก่อสร้างถนนหินคลุก ไปฝายชุมแสง บ้านหลุมเงิน หมู่ที่ ๕	เพื่อให้ประชาชนในพื้นที่มีถนนสำหรับการคมนาคมได้อย่างสะดวก	ก่อสร้างถนนหินคลุก ขนาดผิวจราจรกว้าง ๓.๐๐ เมตร ยาว ๓๓๐ เมตร หนาเฉลี่ย ๐.๑๕ เมตร หรือมีพื้นที่ผิวจราจรไม่น้อยกว่า ๙๙๐ ตารางเมตร พิกัดจุดเริ่มต้น Lat.๑๔.๕๘๔๓๖๒ Long.๑๐๑.๙๘๑๐๔๐ พิกัดจุดสิ้นสุด Lat.๑๔.๕๘๓๗๕๖ Long.๑๐๑.๙๗๘๐๖๓	-	-	-	๑๓๘,๐๐๐	-	<b>เชิงปริมาณ</b> -ประชาชนมีถนนสัญจรได้ สะดวก ยาว ๓๓๐ เมตร <b>เชิงคุณภาพ</b> -เส้นทางคมนาคมทางบก ใน หมู่ที่ ๕ มีความสะดวกรวดเร็ว	ประชาชนมีเส้นทางคมนาคมที่สะดวก มีความปลอดภัยในการใช้รถใช้ถนน	กองช่าง อบต.ภูหลวง

ที่	โครงการ	วัตถุประสงค์	เป้าหมาย (ผลผลิตของโครงการ)	งบประมาณ					ตัวชี้วัด (KPI)	ผลลัพธ์ที่คาดว่าจะได้รับ	หน่วยงานที่รับผิดชอบ
				๒๕๖๖ (บาท)	๒๕๖๗ (บาท)	๒๕๖๘ (บาท)	๒๕๖๙ (บาท)	๒๕๗๐ (บาท)			
๙๓	โครงการก่อสร้างวางระบายน้ำรอบหมู่บ้าน (ช่วงกลางหมู่บ้าน) บ้านหลุมเงิน หมู่ที่ ๕	เพื่อให้สามารถระบายน้ำได้อย่างสะดวกและรวดเร็ว เพื่อป้องกันและแก้ไขปัญหาน้ำท่วมขัง	ก่อสร้างวางระบายน้ำ ช่วงที่ ๑ ขนาดปากรางกว้าง ๐.๓๐ เมตร ลึก ๐.๔๐ เมตร ยาว ๓๗๐ เมตร พิกัดจุดเริ่มต้น Lat.๑๔.๕๘๒๘๓๖ Long.๑๐๑.๙๙ ๐ ๘ ๙ ๖ พิกัดจุดสิ้นสุด Lat.๑๔.๕๘๖๑๓๕ Long.๑๐๑.๙๙๑๔๕๐ ช่วงที่ ๒ ขนาดปากรางกว้าง ๐.๓๐ เมตร ลึก ๐.๔๐ เมตร ยาว ๑๕๕ เมตร พิกัดจุดเริ่มต้น Lat.๑๔.๕๘ ๓ ๔ ๐ ๗ Long.๑๐๑.๙๙ ๒ ๕ ๖ ๕ พิกัดจุดสิ้นสุด Lat.๑๔.๕๘๓๖๔๗ Long.๑๐๑.๙๙๑๑๔๔	-	-	-	๗๓๐,๐๐๐	๒๙๔,๐๐๐	<b>เชิงปริมาณ</b> -ประชาชนมีรางระบายน้ำ ยาว ๕๒๕ เมตร <b>เชิงคุณภาพ</b> - หมู่ที่ ๕ มีการระบายน้ำได้อย่างสะดวกรวดเร็ว	สามารถป้องกันและแก้ไขปัญหาน้ำท่วมได้	กองช่าง อบต.ภูหลวง
๙๔	ก่อสร้างถนนหินคลุกขอยที่นางอ่อนสินเฮวถึงเขาจมูกแขก บ้านหลุมเงิน หมู่ที่ ๕	เพื่อให้ประชาชนในพื้นที่มีถนนสำหรับการคมนาคมได้อย่างสะดวก	ก่อสร้างถนนหินคลุก ขนาดผิวจราจรกว้าง ๓.๐๐ เมตร ยาว ๖๖๕ เมตร หนาเฉลี่ย ๐.๑๕ เมตร หรือมีพื้นที่ผิวจราจรไม่น้อยกว่า ๑,๙๙๕ ตารางเมตร พิกัดจุดเริ่มต้น Lat.๑๔.๕๘ ๔ ๕ ๘ ๓ Long.๑๐๑.๙๘๑ ๗ ๖ ๓ พิกัดจุดสิ้นสุด Lat.๑๔.๕๙ ๐ ๑ ๘ ๔ Long.๑๐๑.๙๘๒๑๙๘	-	-	-	-	๒๗๙,๐๐๐	<b>เชิงปริมาณ</b> -ประชาชนมีถนนสัญจรได้สะดวก ยาว ๖๖๕ เมตร <b>เชิงคุณภาพ</b> -เส้นทางคมนาคมทางบก ในหมู่ที่ ๕ มีความสะดวกรวดเร็ว	ประชาชนมีเส้นทางคมนาคมที่สะดวก มีความปลอดภัยในการใช้รถใช้ถนน	กองช่าง อบต.ภูหลวง

ที่	โครงการ	วัตถุประสงค์	เป้าหมาย (ผลผลิตของโครงการ)	งบประมาณ					ตัวชี้วัด (KPI)	ผลลัพธ์ที่คาดว่าจะได้รับ	หน่วยงานที่รับผิดชอบ
				๒๕๖๖ (บาท)	๒๕๖๗ (บาท)	๒๕๖๘ (บาท)	๒๕๖๙ (บาท)	๒๕๗๐ (บาท)			
๙๕	ก่อสร้างถนนคอนกรีตเสริมเหล็ก ขยายบ้านนายมะลิ ปานสูงเนิน บ้านหลุมหิน หมู่ที่ ๖	เพื่อให้ประชาชนในหมู่ที่ ๖ ได้มีถนนสำหรับใช้คมนาคมได้อย่างสะดวกรวดเร็ว	ก่อสร้างถนนคอนกรีตเสริมเหล็ก ขนาดผิวจราจรกว้าง ๓.๐๐ เมตร ยาว ๕๐ เมตร หนา ๐.๑๕ เมตร หรือมีพื้นที่ผิวจราจรไม่น้อยกว่า ๑๕๐ ตารางเมตร พิกัดจุดเริ่มต้น Lat.๑๔.๕๙ ๕ ๓ ๓ ๑ Long.๑๐๒.๐๐ ๓ ๓ ๙ ๖ พิกัดจุดสิ้นสุด Lat.๑๔.๕๙ ๕ ๑๐ ๒ Long.๑๐๒.๐๐ ๓ ๗ ๙ ๔	-	-	-	-	๙๐,๐๐๐	<b>เชิงปริมาณ</b> -ประชาชนมีถนนสัญจรได้สะดวก ยาว ๕๐ เมตร <b>เชิงคุณภาพ</b> -เส้นทางคมนาคมทางบก ในหมู่ที่ ๖ มีความสะดวกรวดเร็ว	ประชาชนมีเส้นทางคมนาคมที่สะดวก มีความปลอดภัยในการใช้รถใช้ถนน	กองช่าง อบต.ภูหลวง
๙๖	ก่อสร้างถนนหินคลุกสายป่าช้าเก่า-หนองนกทา บ้านหนองนกเขียน หมู่ที่ ๑๐	เพื่อให้ประชาชนในพื้นที่มีถนนสำหรับการคมนาคมได้อย่างสะดวก	ก่อสร้างถนนหินคลุก ขนาดผิวจราจรกว้าง ๖.๐๐ เมตร ยาว ๕๖๐ เมตร หนาเฉลี่ย ๐.๑๕ เมตร หรือมีพื้นที่ผิวจราจรไม่น้อยกว่า ๓,๓๖๐ ตารางเมตร พิกัดจุดเริ่มต้น Lat.๑๔.๕๗๖ ๒ ๙ ๘ Long.๑๐๑.๙๓ ๘ ๔ ๕ ๑ พิกัดจุดสิ้นสุด Lat.๑๔.๕๗๖ ๐ ๓ ๗ Long.๑๐๑.๙๔๕ ๕ ๔ ๓	-	๔๙๗,๓๐๐ (ฉ.๔)	-	-	-	<b>เชิงปริมาณ</b> -ประชาชนมีถนนสัญจรได้สะดวก ยาว ๗๖๐ เมตร <b>เชิงคุณภาพ</b> -เส้นทางคมนาคมทางบก ในหมู่ที่ ๑๐ มีความสะดวกรวดเร็ว	ประชาชนมีเส้นทางคมนาคมที่สะดวก มีความปลอดภัยในการใช้รถใช้ถนน	กองช่าง อบต.ภูหลวง

ที่	โครงการ	วัตถุประสงค์	เป้าหมาย (ผลผลิตของโครงการ)	งบประมาณ					ตัวชี้วัด (KPI)	ผลลัพธ์ที่คาดว่าจะได้รับ	หน่วยงานที่รับผิดชอบ
				๒๕๖๖ (บาท)	๒๕๖๗ (บาท)	๒๕๖๘ (บาท)	๒๕๖๙ (บาท)	๒๕๗๐ (บาท)			
๙๗	ก่อสร้างถนนคอนกรีตเสริมเหล็ก ซอยครูจันทา ระวังกิ่ง บ้านโนนแดง หมู่ที่ ๑	เพื่อให้ประชาชนในพื้นที่มีถนนสำหรับการคมนาคมได้อย่างสะดวก	ก่อสร้างถนนคอนกรีตเสริมเหล็ก ขนาดผิวจราจรกว้าง ๓.๐๐ เมตร ยาว ๑๘๗ เมตร หนา ๐.๑๕ เมตร หรือมีพื้นที่ผิวจราจรไม่น้อยกว่า ๕๖๑ ตารางเมตร ไม่มีไหล่ทาง พิกัดจุดเริ่มต้น Lat. ๑๔.๕๗๔๒๕๗ Long. ๑๐๑.๙๘๕๗๑๙ พิกัดจุดสิ้นสุด Lat. ๑๔.๕๗๓๑๑๐ Long. ๑๐๑.๙๘๖๙๔๒	-	-	๔๐๐,๐๐๐ (๑.๒)	-	-	<b>เชิงปริมาณ</b> -ประชาชนมีถนนสัญจรได้สะดวก ยาว ๑๘๗ เมตร <b>เชิงคุณภาพ</b> -เส้นทางคมนาคมทางบก ในหมู่ที่ ๑ มีความสะดวกรวดเร็ว	ประชาชนมีเส้นทางคมนาคมที่สะดวก มีความปลอดภัยในการใช้รถใช้ถนน	กองช่าง อบต.ภูหลวง
๙๘	ก่อสร้างถนนคอนกรีตเสริมเหล็ก ซอยลุงแก้วพัฒนา บ้านโนนแดง หมู่ที่ ๑	เพื่อให้ประชาชนในพื้นที่มีถนนสำหรับการคมนาคมได้อย่างสะดวก	ก่อสร้างถนนคอนกรีตเสริมเหล็ก ขนาดผิวจราจรกว้าง ๒.๐๐ เมตร ยาว ๕๗ เมตร หนา ๐.๑๕ เมตร หรือมีพื้นที่ผิวจราจรไม่น้อยกว่า ๑๑๔ ตารางเมตร พร้อมลงหินคลุกไหล่ทางกว้างเฉลี่ย ช้างละ ๐.๑๐ เมตร (หรือตามสภาพพื้นที่) พิกัดจุดเริ่มต้น Lat. ๑๔.๕๗๔๒๙๑ Long. ๑๐๑.๙๘๓๐๙๙ พิกัดจุดสิ้นสุด Lat. ๑๔.๕๗๔๘๐๑ Long. ๑๐๑.๙๘๓๐๑๘	-	-	๘๕,๐๐๐ (๑.๒)	-	-	<b>เชิงปริมาณ</b> -ประชาชนมีถนนสัญจรได้สะดวก ยาว ๕๗ เมตร <b>เชิงคุณภาพ</b> -เส้นทางคมนาคมทางบก ในหมู่ที่ ๑ มีความสะดวกรวดเร็ว	ประชาชนมีเส้นทางคมนาคมที่สะดวก มีความปลอดภัยในการใช้รถใช้ถนน	กองช่าง อบต.ภูหลวง

ที่	โครงการ	วัตถุประสงค์	เป้าหมาย (ผลผลิตของโครงการ)	งบประมาณ					ตัวชี้วัด (KPI)	ผลลัพธ์ที่คาดว่าจะได้รับ	หน่วยงานที่รับผิดชอบ
				๒๕๖๖ (บาท)	๒๕๖๗ (บาท)	๒๕๖๘ (บาท)	๒๕๖๙ (บาท)	๒๕๗๐ (บาท)			
๙๙	ก่อสร้างถนนคอนกรีตเสริมเหล็ก พร้อมวางท่อระบายน้ำ ซอยบัวหลัน บ้านโนนแดง หมู่ที่ ๑	เพื่อให้ประชาชนในพื้นที่มีถนนสำหรับการคมนาคมได้อย่างสะดวก	ก่อสร้างถนนคอนกรีตเสริมเหล็ก ขนาดผิวจราจรกว้าง ๓.๐๐ เมตร ยาว ๒๗ เมตร หนา ๐.๑๕ เมตร หรือมีพื้นที่ผิวจราจรไม่น้อยกว่า ๘๑ ตารางเมตร พร้อมลงหินคลุกไหลทางกว้างเฉลี่ยข้างละ ๐.๑๐ เมตร (หรือตามสภาพพื้นที่) พร้อมวางท่อระบายน้ำคสล. ขนาดเส้นผ่านศูนย์กลาง ๐.๔๐ เมตร จำนวน ๖ ท่อน พิกัดจุดเริ่มต้น Lat. ๑๔.๕๗๓๙๐๕ Long. ๑๐๑.๙๘๓๓๘๕ พิกัดจุดสิ้นสุด Lat. ๑๔.๕๗๓๘๗๕ Long. ๑๐๑.๙๘๓๖๓๖	-	-	-	-	๖๐,๐๐๐ (ฉ.๒)	<b>เชิงปริมาณ</b> -ประชาชนมีถนนสัญจรได้สะดวก ยาว ๒๗ เมตร <b>เชิงคุณภาพ</b> -เส้นทางคมนาคมทางบก ในหมู่ที่ ๑ มีความสะดวกรวดเร็ว	ประชาชนมีเส้นทางคมนาคมที่สะดวก มีความปลอดภัยในการใช้รถใช้ถนน	กองช่าง อบต.ภูหลวง
๑๐๐	วางท่อระบายน้ำพร้อมบ่อพัก คสล. จากซอยพาดไพบูลย์ - ถนน ๓๐๔ บ้านโนนแดง หมู่ที่ ๑	เพื่อให้สามารถระบายน้ำได้อย่างสะดวกและรวดเร็ว เพื่อป้องกันและแก้ไขปัญหาน้ำท่วมขัง	๑. วางท่อระบายน้ำ คสล. อัดแรงชั้น ๓ ขนาดเส้นผ่านศูนย์กลาง ๐.๖๐ เมตร จำนวน ๒๒๐ ท่อน พร้อมยาแนวประสานท่อเรียบร้อย ๒. งานบ่อพัก คสล. ก่อสร้างบ่อพัก คสล. ขนาด ๑.๐๐ x ๑.๐๐ เมตร ความสูงปรับระดับตามพื้นที่ ก่อสร้างพร้อมฝาดะแกรงเหล็ก จำนวน ๒๕ บ่อ ๓. งานรื้อและคืนผิวจราจร คสล. ขนาดผิวจราจรกว้าง ๑.๐๐ เมตร หนา ๐.๑๕ เมตร ยาว ๒๔๕ เมตร หรือมีพื้นที่ผิวจราจรไม่น้อยกว่า ๒๔๕ ตารางเมตร พิกัดจุดเริ่มต้น Lat. ๑๔.๕๗๕๐๙๓ Long. ๑๐๑.๙๘๓๕๙๔ พิกัดจุดสิ้นสุด Lat. ๑๔.๕๗๔๗๘๔ Long. ๑๐๑.๙๘๕๑๖๙	-	๘๕๐,๐๐๐ (ฉ.๒)	-	-	-	<b>เชิงปริมาณ</b> -ประชาชนที่มีท่อระบายน้ำพร้อมบ่อพัก -ประชาชนมีถนนสัญจรได้สะดวก ยาว ๒๔๕ เมตร <b>เชิงคุณภาพ</b> -เส้นทางคมนาคมทางบกในหมู่ที่ ๑ มีความสะดวกรวดเร็ว	สามารถป้องกันและแก้ไขปัญหาน้ำท่วมได้ และประชาชนมีเส้นทางคมนาคมที่สะดวก มีความปลอดภัยในการใช้รถใช้ถนน	กองช่าง อบต.ภูหลวง

ที่	โครงการ	วัตถุประสงค์	เป้าหมาย (ผลผลิตของโครงการ)	งบประมาณ					ตัวชี้วัด (KPI)	ผลลัพธ์ที่คาดว่าจะได้รับ	หน่วยงานที่รับผิดชอบ
				๒๕๖๖ (บาท)	๒๕๖๗ (บาท)	๒๕๖๘ (บาท)	๒๕๖๙ (บาท)	๒๕๗๐ (บาท)			
๑๐๑	ก่อสร้างถนนคอนกรีตเสริมเหล็ก ซอยบ้านนายล้วน กิ่งสระน้อย - บ้านนายศุภวัฒน์ สอบกิ่ง บ้านหนองนกเขียน หมู่ที่ ๒	เพื่อให้ประชาชนในพื้นที่มีถนนสำหรับการคมนาคมได้อย่างสะดวก	ก่อสร้างถนนคอนกรีตเสริมเหล็ก ช่วงที่ ๑ ผิวจราจรกว้าง ๓.๐๐ เมตร ยาว ๗๐ เมตร หนา ๐.๑๕ เมตร หรือมีพื้นที่ก่อสร้างรวมไม่น้อยกว่า ๒๑๐ ตารางเมตร พร้อมลงหินคลุกไหล่ทางกว้างเฉลี่ยข้างละ ๐.๒๐ เมตร (หรือตามสภาพพื้นที่) พิกัดจุดเริ่มต้น Lat. ๑๔.๕๖๓๕๑๑ Long. ๑๐๑.๙๓๖๙๕๘ พิกัดจุดสิ้นสุด Lat. ๑๔.๕๖๓๐๔๙ Long. ๑๐๑.๙๓๗๑๘๒ ช่วงที่ ๒ ผิวจราจรกว้าง ๔.๐๐ เมตร ยาว ๑๗๐ เมตร หนา ๐.๑๕ เมตร หรือมีพื้นที่ก่อสร้างรวมไม่น้อยกว่า ๖๘๐ ตารางเมตร พิกัดจุดเริ่มต้น Lat. ๑๔.๕๖๓๑๒๓ Long. ๑๐๑.๙๓๖๙๑๔ พิกัดจุดสิ้นสุด Lat. ๑๔.๕๖๑๙๙๘ Long. ๑๐๑.๙๓๗๔๐๘	-	๖๔๐,๐๐๐ (ฉ.๒)	-	-	-	<b>เชิงปริมาณ</b> -ประชาชนมีถนนสัญจรได้สะดวก ยาว ๒๔๐ เมตร <b>เชิงคุณภาพ</b> -เส้นทางคมนาคมทางบก ในหมู่ที่ ๒ มีความสะดวกรวดเร็ว	ประชาชนมีเส้นทางคมนาคมที่สะดวก มีความปลอดภัยในการใช้รถใช้ถนน	กองช่าง อบต.ภูหลวง (จ่ายขาด)

ที่	โครงการ	วัตถุประสงค์	เป้าหมาย (ผลผลิตของโครงการ)	งบประมาณ					ตัวชี้วัด (KPI)	ผลลัพธ์ที่คาดว่าจะได้รับ	หน่วยงานที่รับผิดชอบ
				๒๕๖๖ (บาท)	๒๕๖๗ (บาท)	๒๕๖๘ (บาท)	๒๕๖๙ (บาท)	๒๕๗๐ (บาท)			
๑๐๒	ก่อสร้างถนนคอนกรีตเสริมเหล็ก ขอยสวนทุเรียน ๑ บ้านหนองนกเขียน หมู่ที่ ๒	เพื่อให้ประชาชนในพื้นที่มีถนนสำหรับการคมนาคมได้อย่างสะดวก	ก่อสร้างถนนคอนกรีตเสริมเหล็ก ขนาดผิวจราจรกว้าง ๔.๐๐ เมตร ยาว ๑๙๕ เมตร หนา ๐.๑๕ เมตร หรือมีพื้นที่ผิวจราจรไม่น้อยกว่า ๗๘๐ ตารางเมตร พร้อมลงหินคลุกไหลทางกว้างเฉลี่ยข้างละ ๐.๒๐ เมตร (หรือตามสภาพพื้นที่) พิกัดจุดเริ่มต้น Lat. ๑๔.๕๕๖๘๗๔ Long. ๑๐๑.๙๒๘๖๐๓ พิกัดจุดสิ้นสุด Lat. ๑๔.๕๕๗๑๒๙ Long. ๑๐๑.๙๓๐๑๕๑	-	-	๕๖๐,๐๐๐ (ฉ.๒)	-	-	<b>เชิงปริมาณ</b> -ประชาชนมีถนนสัญจรได้สะดวก ยาว ๑๙๕ เมตร <b>เชิงคุณภาพ</b> -เส้นทางคมนาคมทางบก ในหมู่ที่ ๒ มีความสะดวกรวดเร็ว	ประชาชนมีเส้นทางคมนาคมที่สะดวก มีความปลอดภัยในการใช้รถใช้ถนน	กองช่าง อบต.ภูหลวง
๑๐๓	ก่อสร้างถนนหินคลุก ขอยคอกวัว บ้านหนองนกเขียน หมู่ที่ ๒	เพื่อให้ประชาชนในพื้นที่มีถนนสำหรับการคมนาคมได้อย่างสะดวก	ก่อสร้างถนนหินคลุก ขนาดผิวจราจรกว้าง ๔.๐๐ เมตร ยาว ๔๐๐ เมตร หนาเฉลี่ย ๐.๑๕ เมตร หรือมีพื้นที่ผิวจราจรไม่น้อยกว่า ๑,๖๐๐ ตารางเมตร พิกัดจุดเริ่มต้น Lat. ๑๔.๕๕๘๘๐๗ Long. ๑๐๑.๙๒๙๙๑๓ พิกัดจุดสิ้นสุด Lat. ๑๔.๕๕๖๑๓๒ Long. ๑๐๑.๙๓๒๑๖๕	-	๔๖๔,๐๐๐ (ฉ.๒)	-	-	-	<b>เชิงปริมาณ</b> -ประชาชนมีถนนสัญจรได้สะดวก ยาว ๔๐๐ เมตร <b>เชิงคุณภาพ</b> -เส้นทางคมนาคมทางบก ในหมู่ที่ ๒ มีความสะดวกรวดเร็ว	ประชาชนมีเส้นทางคมนาคมที่สะดวก มีความปลอดภัยในการใช้รถใช้ถนน	กองช่าง อบต.ภูหลวง

ที่	โครงการ	วัตถุประสงค์	เป้าหมาย (ผลผลิตของโครงการ)	งบประมาณ					ตัวชี้วัด (KPI)	ผลลัพธ์ที่คาดว่าจะได้รับ	หน่วยงานที่รับผิดชอบ
				๒๕๖๖ (บาท)	๒๕๖๗ (บาท)	๒๕๖๘ (บาท)	๒๕๖๙ (บาท)	๒๕๗๐ (บาท)			
๑๐๔	ก่อสร้างถนนหินคลุก ขอยดินโป่ง บ้านหนอง น ก เขีย น หมู่ที่ ๒ <b>แก้ไข ฉ. ๕ (๒/๒๕๖๖)</b> <b>เปลี่ยนชื่อโครงการเป็น</b> ก่อสร้างถนนหินคลุก ขอยดินโป่ง บ้านห้วยแก้ว หมู่ที่ ๙	เพื่อให้ประชาชนใน พื้นที่มีถนนสำหรับ การคมนาคมได้อย่าง สะดวก	ก่อสร้างถนนหินคลุก ขนาดผิว จราจรกว้าง ๔.๐๐ เมตร ยาว ๘๓๕ เมตร หนาเฉลี่ย ๐.๑๕ เมตร หรือมี พื้นที่ผิวจราจรไม่น้อยกว่า ๓,๓๔๐ ตารางเมตร พิกัดจุดเริ่มต้น Lat. ๑๔.๕๕๖๘๔๗ Long. ๑๐๑.๙๒๘๕๑๘ พิกัดจุดสิ้นสุด Lat. ๑๔.๕๕๘๒๓๗ Long. ๑๐๑.๙๒๑๑๖๐	-	๙๗๐,๐๐๐ (ฉ.๒)	-	-	-	<b>เชิงปริมาณ</b> -ประชาชนมีถนนสัญจรได้ สะดวก ยาว ๘๓๕ เมตร <b>เชิงคุณภาพ</b> -เส้นทางคมนาคมทางบก ในหมู่ ที่ ๒ มีความสะดวกรวดเร็ว	ประชาชนมี เส้นทางคมนาคม ที่สะดวก มีความ ปลอดภัยในการ ใช้รถใช้ถนน	กองช่าง อบต.ภูหลวง <b>(จ่ายขาด)</b>
๑๐๕	ก่อสร้างถนนหินคลุก ขอยแยกทรัพย์เจริญ ถึงหนองอีเหิน บ้าน หนองน ก เขีย น หมู่ที่ ๒	เพื่อให้ประชาชนใน พื้นที่มีถนนสำหรับ การคมนาคมได้อย่าง สะดวก	ก่อสร้างถนนหินคลุก ขนาดผิว จราจรกว้าง ๔.๐๐ เมตร ยาว ๘๒๗ เมตร หนาเฉลี่ย ๐.๑๕ เมตร หรือมี พื้นที่ผิวจราจรไม่น้อยกว่า ๓,๓๐๘ ตารางเมตร พิกัดจุดเริ่มต้น Lat. ๑๔.๕๕๓๕๒๑ Long. ๑๐๑.๙๒๘๕๗๖ พิกัดจุดสิ้นสุด Lat. ๑๔.๕๕๔๙๑๙๑ Long. ๑๐๑.๙๓๓๕๓๑	-	๙๖๐,๐๐๐ (ฉ.๒)	-	-	-	<b>เชิงปริมาณ</b> -ประชาชนมีถนนสัญจรได้ สะดวก ยาว ๘๒๗ เมตร <b>เชิงคุณภาพ</b> -เส้นทางคมนาคมทางบก ในหมู่ ที่ ๒ มีความสะดวกรวดเร็ว	ประชาชนมี เส้นทางคมนาคม ที่สะดวก มีความ ปลอดภัยในการ ใช้รถใช้ถนน	กองช่าง อบต.ภูหลวง

ที่	โครงการ	วัตถุประสงค์	เป้าหมาย (ผลผลิตของโครงการ)	งบประมาณ					ตัวชี้วัด (KPI)	ผลลัพธ์ที่คาดว่าจะได้รับ	หน่วยงานที่รับผิดชอบ
				๒๕๖๖ (บาท)	๒๕๖๗ (บาท)	๒๕๖๘ (บาท)	๒๕๖๙ (บาท)	๒๕๗๐ (บาท)			
๑๐๖	ก่อสร้างถนนดินสายหนองเต่าห้ายบ้านหนองกระทุ่ม หมู่ที่ ๓	เพื่อให้ประชาชนในพื้นที่มีถนนสำหรับการคมนาคมได้อย่างสะดวก	ก่อสร้างถนน ขนาดผิวจราจรกว้าง ๕.๐๐ เมตร ยาว ๓๐๐ เมตร หรือมีพื้นที่ผิวจราจรไม่น้อยกว่า ๑,๕๐๐ ตารางเมตร พิกัดจุดเริ่มต้น Lat. ๑๔.๕๘๐๑๐๗ Long. ๑๐๑.๙๒๘๑๔๘ พิกัดจุดสิ้นสุด Lat. ๑๔.๕๘๑๑๔๐๑ Long. ๑๐๑.๙๒๕๖๔๘	๓๐๐,๐๐๐ (ฉ.๒)	-	-	-	-	<b>เชิงปริมาณ</b> -ประชาชนมีถนนสัญจรได้สะดวก ยาว ๑,๗๔๕ เมตร <b>เชิงคุณภาพ</b> -เส้นทางคมนาคมทางบก ในหมู่ที่ ๓ มีความสะดวกรวดเร็ว	ประชาชนมีเส้นทางคมนาคมที่สะดวก มีความปลอดภัยในการใช้รถใช้ถนน	กองช่าง อบต.ภูหลวง
๑๐๗	ก่อสร้างถนนคอนกรีตเสริมเหล็ก ขยายบ้านนายสมคิด สนเจริญ บ้านหนองนกเขียน หมู่ที่ ๒	เพื่อให้ประชาชนในพื้นที่มีถนนสำหรับการคมนาคมได้อย่างสะดวก	ก่อสร้างถนน คสล.ขนาดผิวจราจรกว้าง ๔.๐๐ เมตร ยาว ๙๐.๐๐ เมตร หนา ๐.๑๕ เมตร หรือมีพื้นที่ คสล.รวมไม่น้อยกว่า ๓๖๐ ตารางเมตร พร้อมลงหินคลุกไหล่ทางกว้างเฉลี่ยข้างละ ๐.๑๐ เมตร (หรือตามสภาพพื้นที่) พิกัดจุดเริ่มต้น Lat. ๑๔.๕๖๓๒๘๒ Long. ๑๐๑.๙๓๖๕๖๖ พิกัดจุดสิ้นสุด Lat. ๑๔.๕๖๒๕๖๖ Long. ๑๐๑.๙๓๖๔๗๕	๒๔๗,๐๐๐ (ฉ.๒)	-	-	-	-	<b>เชิงปริมาณ</b> -ประชาชนมีถนนสัญจรได้สะดวก ยาว ๘๐ เมตร <b>เชิงคุณภาพ</b> -เส้นทางคมนาคมทางบก ในหมู่ที่ ๒ มีความสะดวกรวดเร็ว	ประชาชนมีเส้นทางคมนาคมที่สะดวก มีความปลอดภัยในการใช้รถใช้ถนน	กองช่าง อบต.ภูหลวง

ที่	โครงการ	วัตถุประสงค์	เป้าหมาย (ผลผลิตของโครงการ)	งบประมาณ					ตัวชี้วัด (KPI)	ผลลัพธ์ที่คาดว่าจะได้รับ	หน่วยงานที่รับผิดชอบ
				๒๕๖๖ (บาท)	๒๕๖๗ (บาท)	๒๕๖๘ (บาท)	๒๕๖๙ (บาท)	๒๕๗๐ (บาท)			
๑๐๘	ก่อสร้างถนนคอนกรีตเสริมเหล็ก ข้างสระน้ำ บ้านหนองนกเขียน หมู่ที่ ๒	เพื่อให้ประชาชนในพื้นที่มีถนนสำหรับการคมนาคมได้อย่างสะดวก	ก่อสร้างถนนคอนกรีตเสริมเหล็ก ช่วงที่ ๑ ผิวจราจรกว้าง ๔.๐๐ เมตร ยาว ๘๐ เมตร ทน ๐.๑๕ เมตร หรือมีพื้นที่ก่อสร้างรวมไม่น้อยกว่า ๓๒๐ ตารางเมตร พร้อมลงหินคลุกไหล่ทางกว้างเฉลี่ย ซ้ำงละ ๐.๑๐ เมตร (หรือตามสภาพพื้นที่) พิกัดจุดเริ่มต้น Lat. ๑๔.๕๖๓๗๗๔ Long. ๑๐๑.๙๓๗๙๔๑ พิกัดจุดสิ้นสุด Lat. ๑๔.๕๖๔๔๘๒ Long. ๑๐๑.๙๓๗๙๒๔ ช่วงที่ ๒ ผิวจราจรกว้าง ๔.๐๐ เมตร ยาว ๓๙ เมตร ทน ๐.๑๕ เมตร หรือมีพื้นที่ก่อสร้างรวมไม่น้อยกว่า ๑๕๖ ตารางเมตร พร้อมลงหินคลุกไหล่ทางกว้างเฉลี่ย ซ้ำงละ ๐.๑๐ เมตร (หรือตามสภาพพื้นที่) พิกัดจุดเริ่มต้น Lat. ๑๔.๕๖๔๖๐๕ Long. ๑๐๑.๙๓๗๙๔๐ พิกัดจุดสิ้นสุด Lat. ๑๔.๕๖๔๙๕๔ Long. ๑๐๑.๙๓๗๙๗๐	-	-	๓๕๐,๐๐๐ (๓.๒)	-	-	<b>เชิงปริมาณ</b> -ประชาชนมีถนนสัญจรได้สะดวก ยาว ๑๑๙ เมตร <b>เชิงคุณภาพ</b> -เส้นทางคมนาคมทางบก ในหมู่ที่ ๒ มีความสะดวกรวดเร็ว	ประชาชนมีเส้นทางคมนาคมที่สะดวก มีความปลอดภัยในการใช้รถใช้ถนน	กองช่าง อบต.ภูหลวง

ที่	โครงการ	วัตถุประสงค์	เป้าหมาย (ผลผลิตของโครงการ)	งบประมาณ					ตัวชี้วัด (KPI)	ผลลัพธ์ที่คาดว่าจะได้รับ	หน่วยงานที่รับผิดชอบ
				๒๕๖๖ (บาท)	๒๕๖๗ (บาท)	๒๕๖๘ (บาท)	๒๕๖๙ (บาท)	๒๕๗๐ (บาท)			
๑๐๙	ก่อสร้างถนนหินคลุกสายดงกระทิง - เขตติดต่อตำบลอุดมทรัพย์ บ้านหนองนกเขียน หมู่ที่ ๒	เพื่อให้ประชาชนในพื้นที่ที่มีถนนสำหรับการคมนาคมได้อย่างสะดวก	ก่อสร้างถนนหินคลุก ขนาดผิวจราจรกว้าง ๔.๐๐ เมตร ยาว ๖๓๐ เมตร หนาเฉลี่ย ๐.๑๕ เมตร หรือมีพื้นที่ผิวจราจรไม่น้อยกว่า ๒,๕๒๐ ตารางเมตร พิกัดจุดเริ่มต้น Lat. ๑๔.๕๔๗๒๐๗ Long. ๑๐๑.๙๓๕๖๙๓ พิกัดจุดสิ้นสุด Lat. ๑๔.๕๔๒๖๐๓ Long. ๑๐๑.๙๓๖๐๒๓	-	-	๙๐๐,๐๐๐ (ฉ.๒)	-	-	<b>เชิงปริมาณ</b> - ประชาชนมีถนนสัญจรได้สะดวก ยาว ๖๓๐ เมตร <b>เชิงคุณภาพ</b> - เส้นทางคมนาคมทางบก ในหมู่ที่ ๒ มีความสะดวกรวดเร็ว	ประชาชนมีเส้นทางคมนาคมที่สะดวก มีความปลอดภัยในการใช้รถใช้ถนน	กองช่าง อบต.ภูหลวง
๑๑๐	ก่อสร้างรางระบายน้ำคอนกรีตเสริมเหล็กรูปตัวยู ขอยบ้านผู้ใหญ่ยอด แดพรมราช บ้านหนองกระทุ่ม หมู่ที่ ๓	เพื่อระบายน้ำได้อย่างสะดวกรวดเร็ว เพื่อป้องกันและแก้ไขปัญหาน้ำท่วมขัง	ก่อสร้างรางระบายน้ำคอนกรีตเสริมเหล็กรูปตัวยู ขนาดปากรางกว้าง ๐.๓๐ เมตร ลึก ๐.๓๐ เมตร ยาว ๒๒๐ เมตร พิกัดจุดเริ่มต้น Lat. ๑๔.๕๗๗๔๘๘ Long. ๑๐๑.๙๓๐๓๙๗ พิกัดจุดสิ้นสุด Lat. ๑๔.๕๗๗๕๙๙ Long. ๑๐๑.๙๓๒๓๙๙	-	-	๕๕๐,๐๐๐ (ฉ.๒)	-	-	<b>เชิงปริมาณ</b> - ประชาชนมีรางระบายน้ำ ยาว ๒๒๐ เมตร <b>เชิงคุณภาพ</b> - มีการระบายน้ำได้อย่างสะดวกรวดเร็ว	สามารถป้องกันและแก้ไขปัญหาน้ำท่วมขังได้	กองช่าง อบต.ภูหลวง
๑๑๑	ก่อสร้างรางระบายน้ำคอนกรีตเสริมเหล็กรูปตัวยู สายเลียบบถนนลาดยาง บ้านหนองกระทุ่ม หมู่ที่ ๓	เพื่อระบายน้ำได้อย่างสะดวกรวดเร็ว เพื่อป้องกันและแก้ไขปัญหาน้ำท่วมขัง	ก่อสร้างรางระบายน้ำคอนกรีตเสริมเหล็กรูปตัวยู ขนาดปากรางกว้าง ๐.๓๐ เมตร ลึก ๐.๓๐ เมตร ยาว ๒๔๕ เมตร พิกัดจุดเริ่มต้น Lat. ๑๔.๕๗๗๕๓๗ Long. ๑๐๑.๙๒๙๕๓๘ พิกัดจุดสิ้นสุด Lat. ๑๔.๕๗๖๕๓๕ Long. ๑๐๑.๙๓๐๒๕๙	-	๖๑๓,๐๐๐ (ฉ.๒)	-	-	-	<b>เชิงปริมาณ</b> - ประชาชนมีรางระบายน้ำ ยาว ๒๔๕ เมตร <b>เชิงคุณภาพ</b> - มีการระบายน้ำได้อย่างสะดวกรวดเร็ว	สามารถป้องกันและแก้ไขปัญหาน้ำท่วมขังได้	กองช่าง อบต.ภูหลวง

ที่	โครงการ	วัตถุประสงค์	เป้าหมาย (ผลผลิตของโครงการ)	งบประมาณ					ตัวชี้วัด (KPI)	ผลลัพธ์ที่คาดว่าจะได้รับ	หน่วยงานที่รับผิดชอบ
				๒๕๖๖ (บาท)	๒๕๖๗ (บาท)	๒๕๖๘ (บาท)	๒๕๖๙ (บาท)	๒๕๗๐ (บาท)			
๑๑๒	ก่อสร้างถนนคอนกรีตเสริมเหล็กสายบ้านนายปิ่น หอกิ่ง - ป่าช้าเก่า บ้านหนองกระทุ่ม หมู่ที่ ๓	เพื่อให้ประชาชนในพื้นที่มีถนนสำหรับการคมนาคมได้อย่างสะดวก	ก่อสร้างถนนคอนกรีตเสริมเหล็ก ขนาดผิวจราจรกว้าง ๓.๐๐ เมตร ยาว ๔๐๐ เมตร หนา ๐.๑๕ เมตร หรือมีพื้นที่ผิวจราจรไม่น้อยกว่า ๑,๒๐๐ ตารางเมตร ไม่มีไหล่ทาง พิกัดจุดเริ่มต้น Lat. ๑๔.๕๗๙๔๕๑ Long. ๑๐๑.๙๓๖๘๔๙ พิกัดจุดสิ้นสุด Lat. ๑๔.๕๗๖๓๑๖ Long. ๑๐๑.๙๓๘๔๒๑	-	-	-	๘๖๕,๐๐๐ (๘.๒)	-	<b>เชิงปริมาณ</b> -ประชาชนมีถนนสัญจรได้ สะดวก ยาว ๔๐๐ เมตร <b>เชิงคุณภาพ</b> -เส้นทางคมนาคมทางบก ใน หมู่ที่ ๓ มีความสะดวกรวดเร็ว	ประชาชนมีเส้นทางคมนาคมที่สะดวก มีความปลอดภัยในการใช้รถใช้ถนน	กองช่าง อบต.ภูหลวง
๑๑๓	ก่อสร้างถนนหินคลุก ขอยคลองน้อย บ้านหนองกระทุ่ม หมู่ที่ ๓	เพื่อให้ประชาชนในพื้นที่มีถนนสำหรับการคมนาคมได้อย่างสะดวก	ก่อสร้างถนนหินคลุก ขนาดผิวจราจร กว้าง ๓.๐๐ เมตร ยาว ๓๐๐ เมตร หนาเฉลี่ย ๐.๑๕ เมตร หรือมีพื้นที่ผิวจราจรไม่น้อยกว่า ๙๐๐ ตารางเมตร พิกัดจุดเริ่มต้น Lat. ๑๔.๕๗๙๕๐๗ Long. ๑๐๑.๙๒๘๐๔๗ พิกัดจุดสิ้นสุด Lat. ๑๔.๕๗๙๐๔๔ Long. ๑๐๑.๙๒๕๒๙๘	-	-	-	๒๖๐,๐๐๐ (๘.๒)	-	<b>เชิงปริมาณ</b> -ประชาชนมีถนนสัญจรได้ สะดวก ยาว ๓๐๐ เมตร <b>เชิงคุณภาพ</b> -เส้นทางคมนาคมทางบก ใน หมู่ที่ ๓ มีความสะดวกรวดเร็ว	ประชาชนมีเส้นทางคมนาคมที่สะดวก มีความปลอดภัยในการใช้รถใช้ถนน	กองช่าง อบต.ภูหลวง

ที่	โครงการ	วัตถุประสงค์	เป้าหมาย (ผลผลิตของโครงการ)	งบประมาณ					ตัวชี้วัด (KPI)	ผลลัพธ์ที่คาดว่าจะได้รับ	หน่วยงานที่รับผิดชอบ
				๒๕๖๖ (บาท)	๒๕๖๗ (บาท)	๒๕๖๘ (บาท)	๒๕๖๙ (บาท)	๒๕๗๐ (บาท)			
๑๑๔	ก่อสร้างถนนคอนกรีตเสริมเหล็ก ขอยคลองน้อย บ้านหนองกระทุ่ม หมู่ที่ ๓	เพื่อให้ประชาชนในพื้นที่มีถนนสำหรับการคมนาคมได้อย่างสะดวก	ก่อสร้างถนนคอนกรีตเสริมเหล็กขนาดผิวจราจรกว้าง ๓.๐๐ เมตร ยาว ๓๐๐ เมตร หนา ๐.๑๕ เมตร หรือมีพื้นที่ผิวจราจรไม่น้อยกว่า ๙๐๐ ตารางเมตร พร้อมลงหินคลุกไหล่ทางกว้างเฉลี่ย ช้างละ ๐.๒๐ เมตร (หรือตามสภาพพื้นที่) พิกัดจุดเริ่มต้น Lat. ๑๔.๕๗๙๕๐๗ Long. ๑๐๑.๙๒๘๐๔๗ พิกัดจุดสิ้นสุด Lat. ๑๔.๕๗๙๐๔๔ Long. ๑๐๑.๙๒๕๒๘๘	-	-	-	-	๖๔๘,๐๐๐ (๖.๒)	<b>เชิงปริมาณ</b> - ประชาชนมีถนนสัญจรได้สะดวก ยาว ๓๐๐ เมตร <b>เชิงคุณภาพ</b> - เส้นทางคมนาคมทางบก ในหมู่ที่ ๓ มีความสะดวกรวดเร็ว	ประชาชนมีเส้นทางคมนาคมที่สะดวก มีความปลอดภัยในการใช้รถใช้ถนน	กองช่าง อบต.ภูหลวง
๑๑๕	ก่อสร้างถนนคอนกรีตเสริมเหล็ก พร้อมวางระบายน้ำคอนกรีตเสริมเหล็กรูปตัวยู ขอยบ้านนางเติม หนองกระทุ่ม หมู่ที่ ๓	- เพื่อให้ประชาชนในพื้นที่มีถนนสำหรับการคมนาคมได้อย่างสะดวก - เพื่อระบายน้ำได้อย่างสะดวกรวดเร็ว เพื่อป้องกันและแก้ไขปัญหาน้ำท่วมขัง	ก่อสร้างถนนคอนกรีตเสริมเหล็กขนาดผิวจราจรกว้าง ๓.๕๐ เมตร ยาว ๓๒ เมตร หนา ๐.๑๕ เมตร หรือมีพื้นที่ผิวจราจรไม่น้อยกว่า ๑๑๒ ตารางเมตร ไม่มีไหล่ทาง พร้อมวางระบายน้ำคอนกรีตเสริมเหล็กรูปตัวยู ยาว ๓๒ เมตร พิกัดจุดเริ่มต้น Lat. ๑๔.๕๗๖๕๖๕ Long. ๑๐๑.๙๓๐๖๙๐ พิกัดจุดสิ้นสุด Lat. ๑๔.๕๗๖๘๕๔ Long. ๑๐๑.๙๓๐๗๐๒	-	-	-	๑๖๐,๐๐๐ (๖.๒)	-	<b>เชิงปริมาณ</b> - ประชาชนมีถนนสัญจรได้สะดวก ยาว ๓๒ เมตร - ประชาชนมีวางระบายน้ำ ยาว ๓๒ เมตร <b>เชิงคุณภาพ</b> - เส้นทางคมนาคมทางบก ในหมู่ที่ ๓ มีความสะดวกรวดเร็ว - มีการระบายน้ำได้อย่างสะดวกรวดเร็ว	- ประชาชนมีเส้นทางคมนาคมที่สะดวก มีความปลอดภัยในการใช้รถใช้ถนน - สามารถป้องกันและแก้ไขปัญหาน้ำท่วมขังได้	กองช่าง อบต.ภูหลวง

ที่	โครงการ	วัตถุประสงค์	เป้าหมาย (ผลผลิตของโครงการ)	งบประมาณ					ตัวชี้วัด (KPI)	ผลลัพธ์ที่คาดว่าจะได้รับ	หน่วยงานที่รับผิดชอบ
				๒๕๖๖ (บาท)	๒๕๖๗ (บาท)	๒๕๖๘ (บาท)	๒๕๖๙ (บาท)	๒๕๗๐ (บาท)			
๑๑๖	ก่อสร้างถนนดิน สาย บ้านหนองกระทุ่ม - บ้านหนองขอน บ้านหนองกระทุ่ม หมู่ที่ ๓	เพื่อให้ประชาชนในพื้นที่มีถนนสำหรับการคมนาคมได้อย่างสะดวก	ก่อสร้างถนนดิน ขนาดผิวจราจรกว้าง ๖.๐๐ เมตร ยาว ๕๐๐ เมตร หรือมีพื้นที่ผิวจราจรไม่น้อยกว่า ๓,๐๐๐ ตารางเมตร พิกัดจุดเริ่มต้น Lat. ๑๔.๕๘๐๑๑๘ Long. ๑๐๑.๙๒๘๑๗๙ พิกัดจุดสิ้นสุด Lat. ๑๔.๕๘๑๖๔๓ Long. ๑๐๑.๙๓๑๙๐๒	๕๐๐,๐๐๐ (๑.๒)	-	-	-	-	<b>เชิงปริมาณ</b> -ประชาชนมีถนนสัญจรได้สะดวก ยาว ๒,๗๔๕ เมตร <b>เชิงคุณภาพ</b> -เส้นทางคมนาคมทางบก ในหมู่ที่ ๓ มีความสะดวกรวดเร็ว	ประชาชนมีเส้นทางคมนาคมที่สะดวก มีความปลอดภัยในการใช้รถใช้ถนน	กรมส่งเสริมการปกครองท้องถิ่น กองช่าง อบต.ภูหลวง
๑๑๗	ก่อสร้างถนนคอนกรีตเสริมเหล็กแยกถนน ๓๐๔ - บ้านนายประสิทธิ์ บ้านหลุมเงิน หมู่ที่ ๕	เพื่อให้ประชาชนในพื้นที่มีถนนสำหรับการคมนาคมได้อย่างสะดวก	ก่อสร้างถนนคอนกรีตเสริมเหล็ก ขนาดผิวจราจรกว้าง ๓.๐๐ เมตร ยาว ๘๐ เมตร หนา ๐.๑๕ เมตร หรือมีพื้นที่ผิวจราจรไม่น้อยกว่า ๒๔๐ ตารางเมตร พร้อมลงหินคลุกไหล่ทางกว้างเฉลี่ย ข้างละ ๐.๒๐ เมตร (หรือตามสภาพพื้นที่) พิกัดจุดเริ่มต้น Lat. ๑๔.๕๘๓๖๘๐ Long. ๑๐๑.๙๙๓๗๓๒ พิกัดจุดสิ้นสุด Lat. ๑๔.๕๘๓๖๓๘ Long. ๑๐๑.๙๙๔๘๗๐	-	-	-	๑๗๓,๐๐๐ (๑.๒)	-	<b>เชิงปริมาณ</b> -ประชาชนมีถนนสัญจรได้สะดวก ยาว ๘๐ เมตร <b>เชิงคุณภาพ</b> -เส้นทางคมนาคมทางบก ในหมู่ที่ ๕ มีความสะดวกรวดเร็ว	ประชาชนมีเส้นทางคมนาคมที่สะดวก มีความปลอดภัยในการใช้รถใช้ถนน	กรมส่งเสริมการปกครองท้องถิ่น กองช่าง อบต.ภูหลวง

ที่	โครงการ	วัตถุประสงค์	เป้าหมาย (ผลผลิตของโครงการ)	งบประมาณ					ตัวชี้วัด (KPI)	ผลลัพธ์ที่คาดว่าจะได้รับ	หน่วยงานที่รับผิดชอบ
				๒๕๖๖ (บาท)	๒๕๖๗ (บาท)	๒๕๖๘ (บาท)	๒๕๖๙ (บาท)	๒๕๗๐ (บาท)			
๑๑๘	ก่อสร้างถนนคอนกรีตเสริมเหล็ก ซอย ประชา บ้าน ปอแดง หมู่ที่ ๔	เพื่อให้ประชาชนในพื้นที่ที่มีถนนสำหรับการคมนาคมได้อย่างสะดวก	ก่อสร้างถนนคอนกรีตเสริมเหล็ก ขนาดผิวจราจรกว้าง ๔.๐๐ เมตร ยาว ๑๑๖ เมตร หนา ๐.๑๕ เมตร หรือมีพื้นที่ผิวจราจรไม่น้อยกว่า ๔๖๔ ตารางเมตร พร้อมลงหินคลุกไหล่ทางกว้างเฉลี่ย ช้างละ ๐.๑๐ เมตร (หรือตามสภาพพื้นที่) พิกัดจุดเริ่มต้น Lat. ๑๔.๖๐๑๖๙๖ Long. ๑๐๒.๐๑๑๖๕๓ พิกัดจุดสิ้นสุด Lat. ๑๔.๖๐๑๑๗๙ Long. ๑๐๒.๐๑๒๒๐๖	-	-	๓๓๕,๐๐๐ (๑.๒)	-	-	<b>เชิงปริมาณ</b> -ประชาชนมีถนนสัญจรได้สะดวก ยาว ๑๑๖ เมตร <b>เชิงคุณภาพ</b> -เส้นทางคมนาคมทางบก ในหมู่ที่ ๔ มีความสะดวกรวดเร็ว	ประชาชนมีเส้นทางคมนาคมที่สะดวก มีความปลอดภัยในการใช้รถใช้ถนน	กองช่าง อบต.ภูหลวง

ที่	โครงการ	วัตถุประสงค์	เป้าหมาย (ผลผลิตของโครงการ)	งบประมาณ					ตัวชี้วัด (KPI)	ผลลัพธ์ที่คาดว่าจะได้รับ	หน่วยงานที่ รับผิดชอบ
				๒๕๖๖ (บาท)	๒๕๖๗ (บาท)	๒๕๖๘ (บาท)	๒๕๖๙ (บาท)	๒๕๗๐ (บาท)			
๑๒๐	ก่อสร้างถนนคอนกรีตเสริมเหล็ก ซอยท้ายบ้าน บ้าน ปอแดง หมู่ที่ ๔	เพื่อให้ประชาชนในพื้นที่มีถนนสำหรับการคมนาคมได้อย่างสะดวก	ก่อสร้างถนนคอนกรีตเสริมเหล็ก ขนาดผิวจราจรกว้าง ๓.๐๐ เมตร ยาว ๕๑ เมตร หนา ๐.๑๕ เมตร หรือมีพื้นที่ผิวจราจรไม่น้อยกว่า ๑๕๓ ตารางเมตร พร้อมลงหินคลุกไหล่ทางกว้างเฉลี่ย ช้างละ ๐.๒๐ เมตร (หรือตามสภาพพื้นที่) พิกัดจุดเริ่มต้น Lat. ๑๔.๖๑๐๔๔๘ Long. ๑๐๒.๐๑๒๑๔๔ พิกัดจุดสิ้นสุด Lat. ๑๔.๖๑๐๘๘๖ Long. ๑๐๒.๐๑๒๒๘๖	๑๑๐,๐๐๐ (ฉ.๒)	-	-	-	-	<b>เชิงปริมาณ</b> -ประชาชนมีถนนสัญจรได้สะดวก ยาว ๕๑ เมตร <b>เชิงคุณภาพ</b> -เส้นทางคมนาคมทางบก ในหมู่ที่ ๔ มีความสะดวกรวดเร็ว	ประชาชนมีเส้นทางคมนาคมที่สะดวก มีความปลอดภัยในการใช้รถใช้ถนน	กองช่าง อบต.ภูหลวง
๑๒๑	ก่อสร้างถนนคอนกรีตเสริมเหล็ก ซอยรุ่งเรือง บ้าน ปอแดง หมู่ที่ ๔	เพื่อให้ประชาชนในพื้นที่มีถนนสำหรับการคมนาคมได้อย่างสะดวก	ก่อสร้างถนนคอนกรีตเสริมเหล็ก ขนาดผิวจราจรกว้าง ๓.๐๐ เมตร ยาว ๓๐.๕๐ เมตร หนา ๐.๑๕ เมตร หรือมีพื้นที่ผิวจราจรไม่น้อยกว่า ๙๑.๕๐ ตารางเมตร พร้อมลงหินคลุกไหล่ทางกว้างเฉลี่ย ช้างละ ๐.๑๐ เมตร (หรือตามสภาพพื้นที่) พิกัดจุดเริ่มต้น Lat. ๑๔.๖๐๙๕๕๙ Long. ๑๐๒.๐๑๑๙๑๘ พิกัดจุดสิ้นสุด Lat. ๑๔.๖๑๐๒๓๑ Long. ๑๐๒.๐๑๑๙๗๒	๖๖,๐๐๐ (ฉ.๒)	-	-	-	-	<b>เชิงปริมาณ</b> -ประชาชนมีถนนสัญจรได้สะดวก ยาว ๓๐.๕๐ เมตร <b>เชิงคุณภาพ</b> -เส้นทางคมนาคมทางบก ในหมู่ที่ ๔ มีความสะดวกรวดเร็ว	ประชาชนมีเส้นทางคมนาคมที่สะดวก มีความปลอดภัยในการใช้รถใช้ถนน	กองช่าง อบต.ภูหลวง

ที่	โครงการ	วัตถุประสงค์	เป้าหมาย (ผลผลิตของโครงการ)	งบประมาณ					ตัวชี้วัด (KPI)	ผลลัพธ์ที่คาดว่าจะได้รับ	หน่วยงานที่รับผิดชอบ
				๒๕๖๖ (บาท)	๒๕๖๗ (บาท)	๒๕๖๘ (บาท)	๒๕๖๙ (บาท)	๒๕๗๐ (บาท)			
๑๒๒	ก่อสร้างถนนคอนกรีตเสริมเหล็ก ขยายระยะพัฒนา บ้านปอแดง หมู่ที่ ๔	เพื่อให้ประชาชนในพื้นที่มีถนนสำหรับการคมนาคมได้อย่างสะดวก	ก่อสร้างถนนคอนกรีตเสริมเหล็ก ขนาดผิวจราจรกว้าง ๓.๐๐ เมตร ยาว ๑๗ เมตร หนา ๐.๑๕ เมตร หรือมีพื้นที่ผิวจราจรไม่น้อยกว่า ๕๑ ตารางเมตร พร้อมลงหินคลุกไหล่ทางกว้างเฉลี่ย ช้างละ ๐.๑๐ เมตร (หรือตามสภาพพื้นที่) พิกัดจุดเริ่มต้น Lat. ๑๔.๖๐๙๑๒๓ Long. ๑๐๒.๐๑๑๑๗๙ พิกัดจุดสิ้นสุด Lat. ๑๔.๖๐๙๒๖๓ Long. ๑๐๒.๐๑๑๒๔๑	-	๓๗,๐๐๐ (ฉ.๒)	-	-	-	<b>เชิงปริมาณ</b> -ประชาชนมีถนนสัญจรได้สะดวก ยาว ๑๗ เมตร <b>เชิงคุณภาพ</b> -เส้นทางคมนาคมทางบก ในหมู่ที่ ๔ มีความสะดวกรวดเร็ว	ประชาชนมีเส้นทางคมนาคมที่สะดวก มีความปลอดภัยในการใช้รถใช้ถนน	กองช่าง อบต.ภูหลวง
๑๒๓	ก่อสร้างถนนคอนกรีตเสริมเหล็ก ขยายระยะพัฒนา บ้านปอแดง หมู่ที่ ๔	เพื่อให้ประชาชนในพื้นที่มีถนนสำหรับการคมนาคมได้อย่างสะดวก	ก่อสร้างถนน คสล.ขนาดผิวจราจรกว้าง ๔.๐๐ เมตร ยาว ๑๐.๐๐ เมตร หนา ๐.๑๕ เมตร หรือมีพื้นที่ คสล.รวมไม่น้อยกว่า ๔๐ ตารางเมตร พร้อมลงหินคลุกไหล่ทางกว้างเฉลี่ยช้างละ ๐.๑๐ เมตร (หรือตามสภาพพื้นที่) พิกัดจุดเริ่มต้น Lat. ๑๔.๖๐๙๓๔๖ Long. ๑๐๒.๐๑๐๕๖๒ พิกัดจุดสิ้นสุด Lat. ๑๔.๖๑๐๓๔๗ Long. ๑๐๒.๐๑๐๕๖๒	๒๙,๐๐๐ (ฉ.๒)	-	-	-	-	<b>เชิงปริมาณ</b> -ประชาชนมีถนนสัญจรได้สะดวก ยาว ๑๐ เมตร <b>เชิงคุณภาพ</b> -เส้นทางคมนาคมทางบก ในหมู่ที่ ๔ มีความสะดวกรวดเร็ว	ประชาชนมีเส้นทางคมนาคมที่สะดวก มีความปลอดภัยในการใช้รถใช้ถนน	กองช่าง อบต.ภูหลวง

ที่	โครงการ	วัตถุประสงค์	เป้าหมาย (ผลผลิตของโครงการ)	งบประมาณ					ตัวชี้วัด (KPI)	ผลลัพธ์ที่คาดว่าจะได้รับ	หน่วยงานที่รับผิดชอบ
				๒๕๖๖ (บาท)	๒๕๖๗ (บาท)	๒๕๖๘ (บาท)	๒๕๖๙ (บาท)	๒๕๗๐ (บาท)			
๑๒๔	วางท่อระบายน้ำพร้อมบ่อพัก คสล. ซอยศาลตาปู่ บ้านหนองหัว หมูที่ ๘	เพื่อให้สามารถระบายน้ำได้อย่างสะดวกและรวดเร็ว เพื่อป้องกันและแก้ไขปัญหาน้ำท่วมขัง	๑. วางท่อระบายน้ำ คสล.อัดแรง ชั้น ๓ ขนาดเส้นผ่านศูนย์กลาง ๐.๖๐ เมตร จำนวน ๒๐๖ ท่อน ๒.วางบ่อพัก คสล. พร้อมฝาปิด จำนวน ๒๔ บ่อ พิกัดจุดเริ่มต้น Lat. ๑๔.๕๗๐๕๓๔ Long. ๑๐๑.๙๘๑๕๖๒ พิกัดจุดสิ้นสุด Lat. ๑๔.๕๗๑๓๑๘ Long. ๑๐๑.๙๗๙๕๘๒	-	-	๘๗๕,๐๐๐ (๑.๒)	-	-	<b>เชิงปริมาณ</b> -สามารถระบายน้ำได้ไม่น้อยกว่าร้อยละ ๘๐ ของปริมาณน้ำที่มี <b>เชิงคุณภาพ</b> -ไม่มีปัญหาน้ำท่วมขังภายในหมู่บ้าน	สามารถป้องกันและแก้ไขปัญหาน้ำท่วมได้	กองช่าง อบต.ภูหลวง
๑๒๕	ก่อสร้างถนนหินคลุก ซอยสมหวัง ๓ บ้านหนองหัว หมูที่ ๘	เพื่อให้ประชาชนในพื้นที่มีถนนสำหรับการคมนาคมได้อย่างสะดวก	ก่อสร้างถนนหินคลุก ขนาดผิวจราจรกว้าง ๓.๐๐ เมตร ยาว ๑๑๖ เมตร หนาเฉลี่ย ๐.๑๕ เมตร หรือมีพื้นที่ผิวจราจรไม่น้อยกว่า ๓๔๘ ตารางเมตร พิกัดจุดเริ่มต้น Lat. ๑๔.๕๗๑๐๐๐ Long. ๑๐๑.๙๗๔๗๙๑ พิกัดจุดสิ้นสุด Lat. ๑๔.๕๖๙๙๙๒ Long. ๑๐๑.๙๗๔๔๘๙	-	๖๓,๐๐๐ (๑.๒)	-	-	-	<b>เชิงปริมาณ</b> -ประชาชนมีถนนสัญจรได้สะดวก ยาว ๑๑๖ เมตร <b>เชิงคุณภาพ</b> -เส้นทางคมนาคมทางบก ในหมู่บ้าน ๘ มีความสะดวกรวดเร็ว	ประชาชนมีเส้นทางคมนาคมที่สะดวก มีความปลอดภัยในการใช้รถใช้ถนน	กองช่าง อบต.ภูหลวง

ที่	โครงการ	วัตถุประสงค์	เป้าหมาย (ผลผลิตของโครงการ)	งบประมาณ					ตัวชี้วัด (KPI)	ผลลัพธ์ที่คาดว่าจะได้รับ	หน่วยงานที่รับผิดชอบ
				๒๕๖๖ (บาท)	๒๕๖๗ (บาท)	๒๕๖๘ (บาท)	๒๕๖๙ (บาท)	๒๕๗๐ (บาท)			
๑๒๖	ก่อสร้างถนนคอนกรีตเสริมเหล็กขอยสมหวัง ๓ บ้านหนองหว้า หมู่ที่ ๘	เพื่อให้ประชาชนในพื้นที่มีถนนสำหรับการคมนาคมได้อย่างสะดวก	ก่อสร้างถนนคอนกรีตเสริมเหล็ก ขนาดผิวจราจรกว้าง ๓.๐๐ เมตร ยาว ๑๑๖ เมตร หนา ๐.๑๕ เมตร หรือมีพื้นที่ผิวจราจรไม่น้อยกว่า ๓๔๘ ตารางเมตร พร้อมลงหินคลุกไหลทางกว้างเฉลี่ย ข้างละ ๐.๒๐ เมตร (หรือตามสภาพพื้นที่) พิกัดจุดเริ่มต้น Lat. ๑๔.๕๗๑๐๐๐ Long. ๑๐๑.๙๗๔๗๙๑ พิกัดจุดสิ้นสุด Lat. ๑๔.๕๖๙๙๙๒ Long. ๑๐๑.๙๗๔๔๘๙	-	-	-	๒๕๐,๐๐๐ (ฉ.๒)	-	<b>เชิงปริมาณ</b> -ประชาชนมีถนนสัญจรได้สะดวก ยาว ๑๑๖ เมตร <b>เชิงคุณภาพ</b> -เส้นทางคมนาคมทางบก ในหมู่ที่ ๘ มีความสะดวกรวดเร็ว	ประชาชนมีเส้นทางคมนาคมที่สะดวก มีความปลอดภัยในการใช้รถใช้ถนน	กองช่าง อบต.ภูหลวง
๑๒๗	ก่อสร้างถนนหินคลุกขอยสมหวัง ๔ บ้านหนองหว้า หมู่ที่ ๘	เพื่อให้ประชาชนในพื้นที่มีถนนสำหรับการคมนาคมได้อย่างสะดวก	ก่อสร้างถนนหินคลุก ขนาดผิวจราจรกว้าง ๓.๐๐ เมตร ยาว ๑๑๘ เมตร หนาเฉลี่ย ๐.๑๕ เมตร หรือมีพื้นที่ผิวจราจรไม่น้อยกว่า ๓๕๔ ตารางเมตร พิกัดจุดเริ่มต้น Lat. ๑๔.๕๗๑๑๑๑ Long. ๑๐๑.๙๗๔๔๐๓ พิกัดจุดสิ้นสุด Lat. ๑๔.๕๗๐๐๖๑ Long. ๑๐๑.๙๗๔๑๗๐	-	๖๔,๐๐๐ (ฉ.๒)	-	-	-	<b>เชิงปริมาณ</b> -ประชาชนมีถนนสัญจรได้สะดวก ยาว ๑๑๘ เมตร <b>เชิงคุณภาพ</b> -เส้นทางคมนาคมทางบก ในหมู่ที่ ๘ มีความสะดวกรวดเร็ว	ประชาชนมีเส้นทางคมนาคมที่สะดวก มีความปลอดภัยในการใช้รถใช้ถนน	กองช่าง อบต.ภูหลวง

ที่	โครงการ	วัตถุประสงค์	เป้าหมาย (ผลผลิตของโครงการ)	งบประมาณ					ตัวชี้วัด (KPI)	ผลลัพธ์ที่คาดว่าจะได้รับ	หน่วยงานที่รับผิดชอบ
				๒๕๖๖ (บาท)	๒๕๖๗ (บาท)	๒๕๖๘ (บาท)	๒๕๖๙ (บาท)	๒๕๗๐ (บาท)			
๑๒๘	ก่อสร้างถนนคอนกรีตเสริมเหล็กซอยสมหวัง ๔ บ้านหนองหว้า หมู่ที่ ๘	เพื่อให้ประชาชนในพื้นที่ที่มีถนนสำหรับการคมนาคมได้อย่างสะดวก	ก่อสร้างถนนคอนกรีตเสริมเหล็กขนาดผิวจราจรกว้าง ๓.๐๐ เมตร ยาว ๑๑๘ เมตร หนา ๐.๑๕ เมตร หรือมีพื้นที่ผิวจราจรไม่น้อยกว่า ๓๕๔ ตารางเมตร พร้อมลงหินคลุกไหล่ทางกว้างเฉลี่ย ช้างละ ๐.๒๐ เมตร (หรือตามสภาพพื้นที่) พิกัดจุดเริ่มต้น Lat. ๑๔.๕๗๑๑๑๑ Long. ๑๐๑.๙๗๔๔๐๓ พิกัดจุดสิ้นสุด Lat. ๑๔.๕๗๐๐๖๑ Long. ๑๐๑.๙๗๔๑๗๐	-	-	๒๕๕,๐๐๐ (จ.๒)	-	-	<b>เชิงปริมาณ</b> -ประชาชนมีถนนสัญจรได้สะดวก ยาว ๑๑๘ เมตร <b>เชิงคุณภาพ</b> -เส้นทางคมนาคมทางบก ในหมู่ที่ ๘ มีความสะดวกรวดเร็ว	ประชาชนมีเส้นทางคมนาคมที่สะดวก มีความปลอดภัยในการใช้รถใช้ถนน	กองช่าง อบต.ภูหลวง
๑๒๙	ก่อสร้างถนนคอนกรีตเสริมเหล็กสายประปาฟาร์มหมู บ้านห้วยแก้ว หมู่ที่ ๙	เพื่อให้ประชาชนในพื้นที่ที่มีถนนสำหรับการคมนาคมได้อย่างสะดวก	ก่อสร้างถนนคอนกรีตเสริมเหล็กขนาดผิวจราจรกว้าง ๔.๐๐ เมตร ยาว ๓๑๐ เมตร หนา ๐.๑๕ เมตร หรือมีพื้นที่ผิวจราจรไม่น้อยกว่า ๑,๒๔๐ ตารางเมตร พร้อมลงหินคลุกไหล่ทางกว้างเฉลี่ย ช้างละ ๐.๒๐ เมตร (หรือตามสภาพพื้นที่) พิกัดจุดเริ่มต้น Lat. ๑๔.๕๕๒๑๒๕ Long. ๑๐๑.๙๖๑๑๓๓ พิกัดจุดสิ้นสุด Lat. ๑๔.๕๕๙๙๑๖ Long. ๑๐๑.๙๖๔๓๗๗	-	-	-	๘๙๕,๐๐๐ (จ.๒)	-	<b>เชิงปริมาณ</b> -ประชาชนมีถนนสัญจรได้สะดวก ยาว ๓๑๐ เมตร <b>เชิงคุณภาพ</b> -เส้นทางคมนาคมทางบก ในหมู่ที่ ๙ มีความสะดวกรวดเร็ว	ประชาชนมีเส้นทางคมนาคมที่สะดวก มีความปลอดภัยในการใช้รถใช้ถนน	กองช่าง อบต.ภูหลวง

ที่	โครงการ	วัตถุประสงค์	เป้าหมาย (ผลผลิตของโครงการ)	งบประมาณ					ตัวชี้วัด (KPI)	ผลลัพธ์ที่คาดว่าจะได้รับ	หน่วยงานที่รับผิดชอบ
				๒๕๖๖ (บาท)	๒๕๖๗ (บาท)	๒๕๖๘ (บาท)	๒๕๖๙ (บาท)	๒๕๗๐ (บาท)			
๑๓๐	ก่อสร้างถนนหินคลุกสายแยกคุ่มโนนดู่บ้านห้วยแก้ว หมู่ที่ ๙	เพื่อให้ประชาชนในพื้นที่มีถนนสำหรับการคมนาคมได้อย่างสะดวก	ก่อสร้างถนนหินคลุก ขนาดผิวจราจรกว้าง ๔.๐๐ เมตร ยาว ๗๐๐ เมตร หนาเฉลี่ย ๐.๑๕ เมตร หรือมีพื้นที่ผิวจราจรไม่น้อยกว่า ๒,๘๐๐ ตารางเมตร พิกัดจุดเริ่มต้น Lat. ๑๔.๕๕๖๓๑๗ Long. ๑๐๑.๙๑๙๐๕๑ พิกัดจุดสิ้นสุด Lat. ๑๔.๕๕๒๖๑๗ Long. ๑๐๑.๙๑๕๓๘๐	-	๘๑๕,๐๐๐ (๑.๒)	-	-	-	<b>เชิงปริมาณ</b> -ประชาชนมีถนนสัญจรได้สะดวก ยาว ๗๐๐ เมตร <b>เชิงคุณภาพ</b> -เส้นทางคมนาคมทางบก ในหมู่ที่ ๙ มีความสะดวกรวดเร็ว	ประชาชนมีเส้นทางคมนาคมที่สะดวก มีความปลอดภัยในการใช้รถใช้ถนน	กองช่าง อบต.ภูหลวง
๑๓๑	ก่อสร้างถนนคอนกรีตเสริมเหล็กสายแยกบ้านไร่นายอำเภอ - ประปาห้วยแก้ว บ้านห้วยแก้ว หมู่ที่ ๙	เพื่อให้ประชาชนในพื้นที่มีถนนสำหรับการคมนาคมได้อย่างสะดวก	ก่อสร้างถนนคอนกรีตเสริมเหล็ก ขนาดผิวจราจรกว้าง ๖.๐๐ เมตร ยาว ๑๑๕ เมตร หนา ๐.๑๕ เมตร หรือมีพื้นที่ผิวจราจรไม่น้อยกว่า ๖๙๐ ตารางเมตร พร้อมลงหินคลุกไหล่ทางกว้างเฉลี่ย ช้างละ ๐.๒๐ เมตร (หรือตามสภาพพื้นที่) พิกัดจุดเริ่มต้น Lat. ๑๔.๕๕๓๒๖๑ Long. ๑๐๑.๙๑๘๑๔๙ พิกัดจุดสิ้นสุด Lat. ๑๔.๕๕๓๕๐๘ Long. ๑๐๑.๙๑๗๑๑๓	-	-	-	๕๐๐,๐๐๐ (๑.๒)	-	<b>เชิงปริมาณ</b> -ประชาชนมีถนนสัญจรได้สะดวก ยาว ๑๑๕ เมตร <b>เชิงคุณภาพ</b> -เส้นทางคมนาคมทางบก ในหมู่ที่ ๙ มีความสะดวกรวดเร็ว	ประชาชนมีเส้นทางคมนาคมที่สะดวก มีความปลอดภัยในการใช้รถใช้ถนน	กองช่าง อบต.ภูหลวง

ที่	โครงการ	วัตถุประสงค์	เป้าหมาย (ผลผลิตของโครงการ)	งบประมาณ					ตัวชี้วัด (KPI)	ผลลัพธ์ที่คาดว่าจะได้รับ	หน่วยงานที่รับผิดชอบ
				๒๕๖๖ (บาท)	๒๕๖๗ (บาท)	๒๕๖๘ (บาท)	๒๕๖๙ (บาท)	๒๕๗๐ (บาท)			
๑๓๒	ก่อสร้างถนนหินคลุก ขยายบ้านขยายสอน ปักธงชัย บ้านหนองนกเขียน หมู่ที่ ๒	เพื่อให้ประชาชนในพื้นที่มีถนนสำหรับการคมนาคมได้อย่างสะดวก	ก่อสร้างถนนหินคลุก ขนาดผิวจราจรกว้าง ๔.๐๐ เมตร ยาว ๗๐ เมตร หนาเฉลี่ย ๐.๑๕ เมตร หรือมีพื้นที่ผิวจราจรไม่น้อยกว่า ๒๘๐ ตารางเมตร พิกัดจุดเริ่มต้น Lat. ๑๔.๕๖๖๖๖๕ Long. ๑๐๑.๙๓๕๘๐๕ พิกัดจุดสิ้นสุด Lat. ๑๔.๕๖๗๒๖๒ Long. ๑๐๑.๙๓๕๕๕๙	-	๘๕,๐๐๐ (๑.๒)	-	-	-	<b>เชิงปริมาณ</b> - ประชาชนมีถนนสัญจรได้สะดวก ยาว ๗๐ เมตร <b>เชิงคุณภาพ</b> - เส้นทางคมนาคมทางบก ในหมู่ที่ ๒ มีความสะดวกรวดเร็ว	ประชาชนมีเส้นทางคมนาคมที่สะดวก มีความปลอดภัยในการใช้รถใช้ถนน	กองช่าง อบต.ภูหลวง
๑๓๓	ก่อสร้างถนนคอนกรีตเสริมเหล็ก พร้อมวางท่อระบายน้ำ ขยายบ้านขยายสอน ปักธงชัย บ้านหนองนกเขียน หมู่ที่ ๒	เพื่อให้ประชาชนในพื้นที่มีถนนสำหรับการคมนาคมได้อย่างสะดวก	ก่อสร้างถนนคอนกรีตเสริมเหล็ก ขนาดผิวจราจรกว้าง ๔.๐๐ เมตร ยาว ๗๐ เมตร หนา ๐.๑๕ เมตร หรือมีพื้นที่ผิวจราจรไม่น้อยกว่า ๒๘๐ ตารางเมตร พร้อมลงหินคลุกไหล่ทางกว้างเฉลี่ย ข้างละ ๐.๒๐ เมตร (หรือตามสภาพพื้นที่) พร้อมวางท่อระบายน้ำ คสล. ขนาดเส้นผ่านศูนย์กลาง ๐.๖๐ เมตร จำนวน ๖๒ ท่อน พร้อมบ่อพักคสล. จำนวน ๘ บ่อ พิกัดจุดเริ่มต้น Lat. ๑๔.๕๖๖๖๖๕ Long. ๑๐๑.๙๓๕๘๐๕ พิกัดจุดสิ้นสุด Lat. ๑๔.๕๖๗๒๖๒ Long. ๑๐๑.๙๓๕๕๕๙	-	-	๕๒๐,๐๐๐ (๑.๒)	-	-	<b>เชิงปริมาณ</b> - ประชาชนมีถนนสัญจรได้สะดวก ยาว ๗๐ เมตร <b>เชิงคุณภาพ</b> - เส้นทางคมนาคมทางบก ในหมู่ที่ ๒ มีความสะดวกรวดเร็ว	ประชาชนมีเส้นทางคมนาคมที่สะดวก มีความปลอดภัยในการใช้รถใช้ถนน	กองช่าง อบต.ภูหลวง

ที่	โครงการ	วัตถุประสงค์	เป้าหมาย (ผลผลิตของโครงการ)	งบประมาณ					ตัวชี้วัด (KPI)	ผลลัพธ์ที่คาดว่าจะได้รับ	หน่วยงานที่รับผิดชอบ
				๒๕๖๖ (บาท)	๒๕๖๗ (บาท)	๒๕๖๘ (บาท)	๒๕๖๙ (บาท)	๒๕๗๐ (บาท)			
๑๓๔	ก่อสร้างถนนคอนกรีตเสริมเหล็ก ซอยหน้าบ้านผู้ใหญ่อำนาจ แ ว น กิ่ง บ้านโนนแดง หมู่ที่ ๑	เพื่อให้ประชาชนในพื้นที่มีถนนสำหรับการคมนาคมได้อย่างสะดวก	ก่อสร้างถนนคอนกรีตเสริมเหล็ก ขนาดผิวจราจรกว้าง ๓.๐๐ เมตร ยาว ๖๐ เมตร หนา ๐.๑๕ เมตร หรือมีพื้นที่ผิวจราจรไม่น้อยกว่า ๑๘๐ ตารางเมตร พร้อมลงหินคลุก ใหญ่ทางกว้างเฉลี่ย ช้างละ ๐.๒๐ เมตร (หรือตามสภาพพื้นที่) พิกัดจุดเริ่มต้น Lat. ๑๔.๓๔๒๘๙๐ Long. ๑๐๑.๕๘๓๕๕๔ พิกัดจุดสิ้นสุด Lat. ๑๔.๓๔๒๘๒๔ Long. ๑๐๑.๕๘๓๗๔๐	-	๑๒๖,๐๐๐ (ฉ.๒)	-	-	-	<b>เชิงปริมาณ</b> -ประชาชนมีถนนสัญจรได้สะดวก ยาว ๑๘๐ เมตร <b>เชิงคุณภาพ</b> -เส้นทางคมนาคมทางบก ในหมู่ที่ ๑ มีความสะดวกรวดเร็ว	ประชาชนมีเส้นทางคมนาคมที่สะดวก มีความปลอดภัยในการใช้รถใช้ถนน	กองช่าง อบต.ภูหลวง
๑๓๕	ก่อสร้างถนนหินคลุกสายท่าข้าม ๒ บ้านหนองกก หมู่ที่ ๗	เพื่อให้ประชาชนในพื้นที่มีถนนสำหรับการคมนาคมได้อย่างสะดวก	ก่อสร้างถนนหินคลุก ขนาดผิวจราจรกว้าง ๔.๐๐ เมตร ยาว ๑๔๐ เมตร หนาเฉลี่ย ๐.๑๕ เมตร หรือมีพื้นที่ผิวจราจรไม่น้อยกว่า ๕๖๐ ตารางเมตร พิกัดจุดเริ่มต้น Lat. ๑๔.๓๗๓๖๓๑ Long. ๑๐๑.๕๘๔๘๐๑ พิกัดจุดสิ้นสุด Lat. ๑๔.๓๗๓๑๘๒ Long. ๑๐๑.๕๘๔๘๗๕	-	๑๗๐,๐๐๐ (ฉ.๒)	-	-	-	<b>เชิงปริมาณ</b> -ประชาชนมีถนนสัญจรได้สะดวก ยาว ๕๖๐ เมตร <b>เชิงคุณภาพ</b> -เส้นทางคมนาคมทางบก ในหมู่ที่ ๗ มีความสะดวกรวดเร็ว	ประชาชนมีเส้นทางคมนาคมที่สะดวก มีความปลอดภัยในการใช้รถใช้ถนน	กองช่าง อบต.ภูหลวง

ที่	โครงการ	วัตถุประสงค์	เป้าหมาย (ผลผลิตของโครงการ)	งบประมาณ					ตัวชี้วัด (KPI)	ผลลัพธ์ที่คาดว่าจะได้รับ	หน่วยงานที่รับผิดชอบ
				๒๕๖๖ (บาท)	๒๕๖๗ (บาท)	๒๕๖๘ (บาท)	๒๕๖๙ (บาท)	๒๕๗๐ (บาท)			
๑๓๖	ก่อสร้างถนนหินคลุก ซอยบ้านนางตุ้ย คอยกิ้ง บ้านหนองหัว หมูที่ ๘	เพื่อให้ประชาชนในพื้นที่มีถนนสำหรับการคมนาคมได้อย่างสะดวก	ก่อสร้างถนนหินคลุก ขนาดผิวจราจรกว้าง ๓.๐๐ เมตร ยาว ๒๗๐ เมตร หนาเฉลี่ย ๐.๑๕ เมตร หรือมีพื้นที่ผิวจราจรไม่น้อยกว่า ๒๗๐ ตารางเมตร พิกัดจุดเริ่มต้น Lat. ๑๔.๓๔๒๖๓๙ Long. ๑๐๑.๕๘๔๙๓๖ พิกัดจุดสิ้นสุด Lat. ๑๔.๓๔๒๘๕๐ Long. ๑๐๑.๕๘๔๗๒๘	-	๘๕,๐๐๐ (๑.๒)	-	-	-	<b>เชิงปริมาณ</b> -ประชาชนมีถนนสัญจรได้สะดวก ยาว ๒๗๐ เมตร <b>เชิงคุณภาพ</b> -เส้นทางคมนาคมทางบก ในหมู่ที่ ๘ มีความสะดวกรวดเร็ว	ประชาชนมีเส้นทางคมนาคมที่สะดวก มีความปลอดภัยในการใช้รถใช้ถนน	กองช่าง อบต.กุหลวง
๑๓๗	ก่อสร้างถนนคอนกรีตเสริมเหล็ก ซอยบ้านนางตุ้ย คอยกิ้ง บ้านหนองหัว หมูที่ ๘	เพื่อให้ประชาชนในพื้นที่มีถนนสำหรับการคมนาคมได้อย่างสะดวก	ก่อสร้างถนนคอนกรีตเสริมเหล็ก ขนาดผิวจราจรกว้าง ๓.๐๐ เมตร ยาว ๙๐ เมตร หนา ๐.๑๕ เมตร หรือมีพื้นที่ผิวจราจรไม่น้อยกว่า ๒๗๐ ตารางเมตร พร้อมลงหินคลุกไหล่ทางกว้างเฉลี่ย ข้างละ ๐.๒๐ เมตร (หรือตามสภาพพื้นที่) พิกัดจุดเริ่มต้น Lat. ๑๔.๓๔๒๖๓๙ Long. ๑๐๑.๕๘๔๙๓๖ พิกัดจุดสิ้นสุด Lat. ๑๔.๓๔๒๘๕๐ Long. ๑๐๑.๕๘๔๗๒๘	-	-	-	๑๘๙,๐๐๐ (๑.๒)	-	<b>เชิงปริมาณ</b> -ประชาชนมีถนนสัญจรได้สะดวก ยาว ๒๗๐ เมตร <b>เชิงคุณภาพ</b> -เส้นทางคมนาคมทางบก ในหมู่ที่ ๘ มีความสะดวกรวดเร็ว	ประชาชนมีเส้นทางคมนาคมที่สะดวก มีความปลอดภัยในการใช้รถใช้ถนน	กองช่าง อบต.กุหลวง

ที่	โครงการ	วัตถุประสงค์	เป้าหมาย (ผลผลิตของโครงการ)	งบประมาณ					ตัวชี้วัด (KPI)	ผลลัพธ์ที่คาดว่าจะได้รับ	หน่วยงานที่รับผิดชอบ
				๒๕๖๖ (บาท)	๒๕๖๗ (บาท)	๒๕๖๘ (บาท)	๒๕๖๙ (บาท)	๒๕๗๐ (บาท)			
๑๓๘	ก่อสร้างถนนคอนกรีตเสริมเหล็กซอยใบเกลี้ยงบ้านหนองกก หมู่ที่ ๗	เพื่อให้ประชาชนในพื้นที่มีถนนสำหรับการคมนาคมได้อย่างสะดวก	ก่อสร้างถนนคอนกรีตเสริมเหล็กขนาดผิวจราจรกว้าง ๓.๐๐ เมตร ยาว ๑๓๕ เมตร หน้า ๐.๑๕ เมตร หรือมีพื้นที่ผิวจราจรไม่น้อยกว่า ๔๐๕ ตารางเมตร พร้อมลงหินคลุกไหล่ทางกว้างเฉลี่ย ช้างละ ๐.๒๐ เมตร (หรือตามสภาพพื้นที่) พิกัดจุดเริ่มต้น Lat. ๑๔.๖๓๐๒๑๑ Long. ๑๐๑.๙๘๘๒๗๘ พิกัดจุดสิ้นสุด Lat. ๑๔.๖๓๐๔๕๙ Long. ๑๐๑.๙๘๗๐๗๘	-	๒๙๒,๐๐๐ (๑.๒)	-	-	-	<b>เชิงปริมาณ</b> - ประชาชนมีถนนสัญจรได้สะดวก ยาว ๑๓๕ เมตร <b>เชิงคุณภาพ</b> - เส้นทางคมนาคมทางบก ในหมู่ที่ ๗ มีความสะดวกรวดเร็ว	ประชาชนมีเส้นทางคมนาคมที่สะดวก มีความปลอดภัยในการใช้รถใช้ถนน	กองช่าง อบต.ภูหลวง

ที่	โครงการ	วัตถุประสงค์	เป้าหมาย (ผลผลิตของโครงการ)	งบประมาณ					ตัวชี้วัด (KPI)	ผลลัพธ์ที่คาดว่าจะได้รับ	หน่วยงานที่รับผิดชอบ
				๒๕๖๖ (บาท)	๒๕๖๗ (บาท)	๒๕๖๘ (บาท)	๒๕๖๙ (บาท)	๒๕๗๐ (บาท)			
๑๓๙	ก่อสร้างถนนดิน สาย เขาเทพบุตร - เขต ติดต่อตำบลอุดม ทรัพย์ บ้านหนองนก เขียน หมู่ที่ ๒	เพื่อให้ประชาชนใน พื้นที่มีถนนสำหรับ การคมนาคมได้อย่าง สะดวก	๑. งานถางป่าชูดตอ (ขนาดกลาง) พื้นที่กว้าง ๔.๐๐ เมตร ยาว ๗๐๐.๐๐ เมตร หรือมีพื้นที่รวมไม่ น้อยกว่า ๒,๘๐๐ ตารางเมตร ๒. งานดินถมคันทาง เสริมดินเพื่อ ขึ้นรูปคันทาง (ดินถมขนย้าย) ขนาดผิวจราจรกว้าง ๕.๐๐ เมตร ยาว ๗๐๐ เมตร หนาเฉลี่ย ๐.๕๐-๐.๘๐ เมตร หรือมีปริมาตร ดินถมรวมไม่น้อยกว่า ๒,๔๔๔ ลบ. ม. พร้อมบดทับแน่นและปรับเกลี่ย ผิวจราจรเรียบร้อยแล้ว ๓. งานท่อระบายน้ำ คสล. วางท่อ ระบายน้ำ คสล.(มอก.ชั้น๓) ศก. ๐.๖๐ เมตร จำนวน ๒ จุด รวม ๑๕ ท่อน ยานวประสานท่อด้วย ปูนทรายและเทคอนกรีตคาดปาก ท่อทั้งสองด้านพร้อมถมดินและ ปรับเกลี่ยผิวจราจรเรียบร้อยแล้ว ๔. งานป้ายโครงการ ติดตั้งป้าย โครงการ จำนวน ๑ ป้าย	๔๘๐,๐๐๐ (ฉ.๒)	-	-	-	-	<b>เชิงปริมาณ</b> -ประชาชนมีถนนสัญจรได้ สะดวก <b>เชิงคุณภาพ</b> -เส้นทางคมนาคมทางบก ใน หมู่ที่ ๒ มีความสะดวกรวดเร็ว	ประชาชนมี เส้นทางคมนาคม ที่สะดวก มีความ ปลอดภัยในการ ใช้รถใช้ถนน	กองช่าง อบต.ภูหลวง

ที่	โครงการ	วัตถุประสงค์	เป้าหมาย (ผลผลิตของโครงการ)	งบประมาณ					ตัวชี้วัด (KPI)	ผลลัพธ์ที่คาดว่าจะได้รับ	หน่วยงานที่รับผิดชอบ
				๒๕๖๖ (บาท)	๒๕๖๗ (บาท)	๒๕๖๘ (บาท)	๒๕๖๙ (บาท)	๒๕๗๐ (บาท)			
๑๔๐	ก่อสร้างถนนดิน สาย บ้านหนองกระทุ่ม หมู่ที่ ๓ เชื่อมต่อบ้านหนองซอน บ้านหนองกระทุ่ม หมู่ที่ ๓	เพื่อให้ประชาชนในพื้นที่ที่มีถนนสำหรับการคมนาคมได้อย่างสะดวก	๑. งานถางป่าชูดตอ (ขนาดกลาง) พื้นที่กว้าง ๓.๐๐ เมตร ยาว ๒,๑๗๐.๐๐ เมตร หรือมีพื้นที่รวมไม่น้อยกว่า ๖,๕๑๐ ตารางเมตร ๒. งานดินถมคันทาง เสริมดินเพื่อขึ้นรูปคันทาง (ดินถมขนย้าย) ขนาดผิวจราจรกว้าง ๕.๘๐ เมตร ยาว ๒,๑๗๐ เมตร หนาเฉลี่ย ๐.๒๐-๐.๘๐ เมตร หรือมีปริมาตรดินถมรวมไม่น้อยกว่า ๒,๔๕๘ ลบ.ม. พร้อมบดทับแน่นและปรับเกลี่ยผิวจราจรเรียบร้อยแล้ว ๓. งานท่อระบายน้ำ คสล. รั้วถอนและวางใหม่ (ใช้ท่อ คสล.เดิม) ท่อ คสล. ศก. ๑.๐๐ เมตร ๑ จุด จำนวน ๒ แถว รวม ๑๘ ท่อน ยาแนวประสานท่อด้วยปูนทรายและเทคอนกรีตตาดปากท่อทั้งสองด้าน พร้อมถมดินและปรับเกลี่ยผิวจราจรเรียบร้อยแล้ว ๔. งานป้ายโครงการ ติดตั้งป้ายโครงการ จำนวน ๑ ป้าย	๔๙๗,๐๐๐ (ฉ.๒)	-	-	-	-	<b>เชิงปริมาณ</b> -ประชาชนมีถนนสัญจรได้สะดวก <b>เชิงคุณภาพ</b> -เส้นทางคมนาคมทางบก ในหมู่ที่ ๓ มีความสะดวกรวดเร็ว	ประชาชนมีเส้นทางคมนาคมที่สะดวก มีความปลอดภัยในการใช้รถใช้ถนน	กองช่าง อบต.ภูหลวง

ที่	โครงการ	วัตถุประสงค์	เป้าหมาย (ผลผลิตของโครงการ)	งบประมาณ					ตัวชี้วัด (KPI)	ผลลัพธ์ที่คาดว่าจะได้รับ	หน่วยงานที่รับผิดชอบ
				๒๕๖๖ (บาท)	๒๕๖๗ (บาท)	๒๕๖๘ (บาท)	๒๕๖๙ (บาท)	๒๕๗๐ (บาท)			
๑๔๑	ก่อสร้างถนนหินคลุก ช อ ย ป ร ะ ปา บ้านโปแดง หมู่ที่ ๔	เพื่อให้ประชาชนในพื้นที่ที่มีถนนสำหรับการคมนาคมได้อย่างสะดวก	๑. งานปรับเกรดคันทางเดิม ขนาดผิวจราจรกว้าง ๔.๓๐ เมตร ยาว ๑๑๖.๐๐ เมตร หรือมีพื้นที่รวมไม่น้อยกว่า ๔๙๘.๘๐ ตารางเมตร ๒. งานดินถมคันทาง เสริมดินเพื่อขึ้นรูปคันทางบริเวณจุดวางท่อ (ดินถมขนย้าย) ขนาดผิวจราจรกว้าง ๔.๓๐ เมตร ยาว ๔.๐๐ เมตร หนาเฉลี่ย ๐.๘๐ เมตร หรือมีปริมาตรดินถมรวมไม่น้อยกว่า ๑๑.๐๐ ลบ.ม. พร้อมบดทับแน่นและปรับเกลี่ยผิวจราจรเรียบร้อยแล้ว ๓. งานท่อระบายน้ำ คสล. วางท่อระบายน้ำ คสล. (มอก. ชั้น๓) ศก. ๐.๖๐ เมตร ๑ จุด จำนวน ๒ แฉกๆละ ๖ ท่อน รวม ๑๒ ท่อน ยาแนวประสานท่อด้วยปูนทราย และเทคอนกรีตค้ำปากท่อทั้งสองด้านพร้อมถมดินและปรับเกลี่ยผิวจราจรเรียบร้อยแล้ว ๔. งานหินคลุก ลงหินคลุกขนาดผิวจราจรกว้าง ๔.๐๐ เมตร ยาว ๑๑๖.๐๐ เมตร หนา ๐.๑๕ เมตร หรือมีปริมาตรหินคลุกรวมไม่น้อยกว่า ๗๒.๐๐ ลบ.ม. พร้อมบดทับแน่นและปรับเกลี่ยผิวจราจรเรียบร้อยแล้ว	๙๗,๐๐๐ (ฉ.๒)	-	-	-	-	<b>เชิงปริมาณ</b> -ประชาชนมีถนนสัญจรได้สะดวก <b>เชิงคุณภาพ</b> -เส้นทางคมนาคมทางบก ในหมู่ที่ ๔ มีความสะดวกรวดเร็ว	ประชาชนมีเส้นทางคมนาคมที่สะดวก มีความปลอดภัยในการใช้รถใช้ถนน	กองช่าง อบต.ภูหลวง

ที่	โครงการ	วัตถุประสงค์	เป้าหมาย (ผลผลิตของโครงการ)	งบประมาณ					ตัวชี้วัด (KPI)	ผลลัพธ์ที่คาดว่าจะได้รับ	หน่วยงานที่รับผิดชอบ
				๒๕๖๖ (บาท)	๒๕๖๗ (บาท)	๒๕๖๘ (บาท)	๒๕๖๙ (บาท)	๒๕๗๐ (บาท)			
๑๔๒	ปรับปรุงถนนลาดยางผิวเรียบ (เคพซีล) สายข้างหมวดการทางหลุมเงิน บ้านหลุมเงิน หมู่ที่ ๕	เพื่อให้ประชาชนในพื้นที่มีถนนสำหรับการคมนาคมได้อย่างสะดวก	๑. งานขุดรื้อคันทางเดิมแล้วบดทับ ขุดรื้อคันทางเดิมแล้วบดทับ (หินคลุก) ขนาดผิวจราจรกว้าง ๕.๐๐ เมตร ยาว ๒๐๐.๐๐ เมตร หรือมีพื้นที่รวมไม่น้อยกว่า ๑,๐๐๐.๐๐ ตารางเมตร ๒. งานผิวจราจร ก่อสร้างผิวจราจรแบบเคพซีล ขนาดผิวจราจรกว้าง ๕.๐๐ เมตร ยาว ๒๐๐.๐๐ เมตร หรือมีพื้นที่รวมไม่น้อยกว่า ๑,๐๐๐ ตารางเมตร ๓. งานตีเส้นจราจร ตีเส้นจราจรด้วยสีเทอร์โมพลาสติก พื้นที่รวม ๕๐ ตารางเมตร ๔. งานป้ายโครงการ ติดตั้งป้ายโครงการ จำนวน ๑ ป้าย	๓๐๒,๐๐๐ (๑.๒)	-	-	-	-	<b>เชิงปริมาณ</b> - ประชาชนมีถนนสัญจรได้สะดวก <b>เชิงคุณภาพ</b> - เส้นทางคมนาคมทางบก ในหมู่ที่ ๕ มีความสะดวกรวดเร็ว	ประชาชนมีเส้นทางคมนาคมที่สะดวก มีความปลอดภัยในการใช้รถใช้ถนน	กองช่าง อบต.ภูหลวง

ที่	โครงการ	วัตถุประสงค์	เป้าหมาย (ผลผลิตของโครงการ)	งบประมาณ					ตัวชี้วัด (KPI)	ผลลัพธ์ที่คาดว่าจะได้รับ	หน่วยงานที่ รับผิดชอบ
				๒๕๖๖ (บาท)	๒๕๖๗ (บาท)	๒๕๖๘ (บาท)	๒๕๖๙ (บาท)	๒๕๗๐ (บาท)			
๑๔๓	ก่อสร้างถนนดิน สาย สวนสมบัติพ้อ - บุง บ้านหนองกก หมู่ที่ ๗	เพื่อให้ประชาชนใน พื้นที่มีถนนสำหรับ การคมนาคมได้อย่าง สะดวก	๑. งานวางป่าขุดต่อ (ขนาดกลาง) พื้นที่กว้าง ๓.๐๐ เมตร ยาว ๑,๑๐๐.๐๐ เมตร หรือมีพื้นที่รวม ไม่น้อยกว่า ๓,๓๐๐ ตารางเมตร ๒. งานดินถมคันทาง - ช่วงที่ ๑ เสริมดินเพื่อขึ้นรูปคัน ทาง (ดินถมขนย้าย) ขนาดผิว จราจรกว้าง ๖.๐๐ เมตร ยาว ๒๕๐ เมตร หนาเฉลี่ย ๐.๓๐ เมตร หรือมีปริมาตรดินถมรวมไม่น้อย กว่า ๔๗๒.๐๐ ลบ.ม. พร้อมบดทับ แน่นและปรับเกลี่ยผิวจราจร เรียบร้อย - ช่วงที่ ๒ เสริมดินเพื่อขึ้นรูปคัน ทาง (ดินถมขนย้าย) ขนาดผิว จราจรกว้าง ๖.๐๐ เมตร ยาว ๑๕๐ เมตร หนาเฉลี่ย ๐.๓๐ เมตร หรือมีปริมาตรดินถมรวมไม่น้อย กว่า ๖๙๓.๐๐ ลบ.ม. พร้อมบดทับ แน่นและปรับเกลี่ยผิวจราจร เรียบร้อย - ช่วงที่ ๓ เสริมดินเพื่อขึ้นรูปคัน ทาง (ดินถมขนย้าย) ขนาดผิว จราจรกว้าง ๕.๐๐ เมตร ยาว ๗๐๐ เมตร หนาเฉลี่ย ๐.๓๐ เมตร หรือมีปริมาตรดินถมรวมไม่น้อย กว่า ๑,๑๑๓.๐๐ ลบ.ม. พร้อมบด ทับแน่นและปรับเกลี่ยผิวจราจร เรียบร้อย	๔๘๔,๐๐๐ (๓.๒)	-	-	-	-	<b>เชิงปริมาณ</b> - ประชาชนมีถนนสัญจรได้ สะดวก <b>เชิงคุณภาพ</b> - เส้นทางคมนาคมทางบก ในหมู่ ที่ ๗ มีความสะดวกรวดเร็ว	ประชาชนมี เส้นทางคมนาคม ที่สะดวก มีความ ปลอดภัยในการ ใช้รถใช้ถนน	กองช่าง อบต.ภูหลวง

ที่	โครงการ	วัตถุประสงค์	เป้าหมาย (ผลผลิตของโครงการ)	งบประมาณ					ตัวชี้วัด (KPI)	ผลลัพธ์ที่คาดว่าจะได้รับ	หน่วยงานที่รับผิดชอบ
				๒๕๖๖ (บาท)	๒๕๖๗ (บาท)	๒๕๖๘ (บาท)	๒๕๖๙ (บาท)	๒๕๗๐ (บาท)			
			๓. งานท่อระบายน้ำ คสล. วางท่อระบายน้ำ คสล.(มอก.ชั้น๓) ศก. ๐.๖๐ เมตร จำนวน ๒ จุด รวม ๑๔ ท่อน ยาแนวประสานท่อด้วยปูนทรายและเทคอนกรีตติดปากท่อทั้งสองด้านพร้อมถมดินและปรับเกลี่ยผิวจราจรเรียบร้อย ๔. งานกำแพง คสล. ก่อสร้างกำแพง คสล. ปากท่อ ทั้งสองด้าน จำนวน ๑ จุด ๕. งานป้ายโครงการ ติดตั้งป้ายโครงการ จำนวน ๑ ป้าย								
๑๔๔	ก่อสร้างถนนหินคลุกซอยเกษตรพัฒนาบ้านหนองกก หมู่ที่ ๗	เพื่อให้ประชาชนในพื้นที่ที่มีถนนสำหรับการคมนาคมได้อย่างสะดวก	๑. งานดินถมคันทาง เสริมดินเพื่อขึ้นรูปคันทางบริเวณจุดวางท่อ (ดินถมขนย้าย) ขนาดผิวจราจรกว้าง ๔.๓๐ เมตร ยาว ๒๐๐.๐๐ เมตร หนาเฉลี่ย ๐.๒๐ เมตร หรือมีปริมาตรดินถมรวมไม่น้อยกว่า ๑๘๐.๐๐ ลบ.ม. พร้อมบดทับแน่นและปรับเกลี่ยผิวจราจรเรียบร้อย ๒. งานหินคลุก ลงหินคลุกขนาดผิวจราจรกว้าง ๔.๐๐ เมตร ยาว ๒๐๐.๐๐ เมตร หนา ๐.๑๕ เมตร หรือมีปริมาตรหินคลุกรวมไม่น้อยกว่า ๑๒๔.๕๐ ลบ.ม. พร้อมบดทับแน่นและปรับเกลี่ยผิวจราจรเรียบร้อย ๓. งานป้ายโครงการ ติดตั้งป้ายโครงการ จำนวน ๑ ป้าย	๑๕๑,๐๐๐ (๑.๒)	-	-	-	-	<b>เชิงปริมาณ</b> -ประชาชนมีถนนสัญจรได้สะดวก <b>เชิงคุณภาพ</b> -เส้นทางคมนาคมทางบก ในหมู่ที่ ๗ มีความสะดวกรวดเร็ว	ประชาชนมีเส้นทางคมนาคมที่สะดวก มีความปลอดภัยในการใช้รถใช้ถนน	กองช่าง อบต.ภูหลวง

ที่	โครงการ	วัตถุประสงค์	เป้าหมาย (ผลผลิตของโครงการ)	งบประมาณ					ตัวชี้วัด (KPI)	ผลลัพธ์ที่คาดว่าจะได้รับ	หน่วยงานที่รับผิดชอบ
				๒๕๖๖ (บาท)	๒๕๖๗ (บาท)	๒๕๖๘ (บาท)	๒๕๖๙ (บาท)	๒๕๗๐ (บาท)			
๑๔๕	ก่อสร้างถนนหินคลุก ซอยสุขสมหวัง ๑ บ้านหนองหว้า หมู่ที่ ๘	เพื่อให้ประชาชนในพื้นที่ ที่มีถนนสำหรับการคมนาคม ได้อย่างสะดวก	๑. งานดินถมคันทาง เสริมดินเพื่อ ขึ้นรูปคันทางบริเวณจุดวางท่อ (ดิน ถมขนย้าย) ขนาดผิวจราจรกว้าง ๔.๓๐ เมตร ยาว ๔๕๓.๐๐ เมตร หนาเฉลี่ย ๐.๑๐ เมตร หรือมี ปริมาตรดินถมรวมไม่น้อยกว่า ๑๙๔.๗๙ ลบ.ม. พร้อมบดทับแน่น และปรับเกลี่ยผิวจราจรเรียบร้อยแล้ว ๒. งานหินคลุก ลงหินคลุกขนาด ผิวจราจรกว้าง ๔.๐๐ เมตร ยาว ๔๕๓.๐๐ เมตร หนา ๐.๑๕ เมตร หรือมีปริมาตรหินคลุกรวมไม่น้อย กว่า ๒๘๑.๙๙ ลบ.ม. พร้อมบด ทับแน่นและปรับเกลี่ยผิวจราจร เรียบร้อยแล้ว ๓. งานป้ายโครงการ ติดตั้งป้าย โครงการ จำนวน ๑ ป้าย	๒๙๕,๐๐๐ (ฉ.๒)	-	-	-	-	<b>เชิงปริมาณ</b> -ประชาชนมีถนนสัญจรได้ สะดวก <b>เชิงคุณภาพ</b> -เส้นทางคมนาคมทางบก ในหมู่ ที่ ๘ มีความสะดวกรวดเร็ว	ประชาชนมี เส้นทางคมนาคม ที่สะดวก มีความ ปลอดภัยในการ ใช้รถใช้ถนน	กองช่าง อบต.ภูหลวง

ที่	โครงการ	วัตถุประสงค์	เป้าหมาย (ผลผลิตของโครงการ)	งบประมาณ					ตัวชี้วัด (KPI)	ผลลัพธ์ที่คาดว่าจะได้รับ	หน่วยงานที่รับผิดชอบ
				๒๕๖๖ (บาท)	๒๕๖๗ (บาท)	๒๕๖๘ (บาท)	๒๕๖๙ (บาท)	๒๕๗๐ (บาท)			
๑๔๖	ก่อสร้างถนนหินคลุกสายแยกบ้านไร่ นายอำเภอ - อ่างห้วยแก้ว บ้านห้วยแก้ว หมู่ที่ ๙	เพื่อให้ประชาชนในพื้นที่มีถนนสำหรับการคมนาคมได้อย่างสะดวก	๑. งานปรับเกรดคันทางเดิม ปรับเกรดคันทางเดิม ขนาดผิวจราจรกว้าง ๔.๓๐ เมตร ยาว ๗๑๐.๐๐ เมตร หรือมีพื้นที่รวมไม่น้อยกว่า ๓,๐๕๓ ตารางเมตร ๒. งานหินคลุก ลงหินคลุก ขนาดผิวจราจรกว้าง ๔.๐๐ เมตร ยาว ๗๑๐.๐๐ เมตร หนา ๐.๑๕ เมตร หรือมีปริมาตรหินคลุกรวมไม่น้อยกว่า ๔๔๑.๙๘ ลบ.ม. พร้อมบดทับแน่นและปรับเกลี่ยผิวจราจรเรียบร้อยแล้ว ๓. งานป้ายโครงการ ติดตั้งป้ายโครงการ จำนวน ๑ ป้าย	๔๑๘,๐๐๐ (๑.๒)	-	-	-	-	<b>เชิงปริมาณ</b> -ประชาชนมีถนนที่สัญจรได้สะดวก <b>เชิงคุณภาพ</b> -เส้นทางคมนาคมทางบก ในหมู่ที่ ๙ มีความสะดวกรวดเร็ว	ประชาชนมีเส้นทางคมนาคมที่สะดวก มีความปลอดภัยในการใช้รถใช้ถนน	กองช่าง อบต.ภูหลวง

ที่	โครงการ	วัตถุประสงค์	เป้าหมาย (ผลผลิตของโครงการ)	งบประมาณ					ตัวชี้วัด (KPI)	ผลลัพธ์ที่คาดว่าจะได้รับ	หน่วยงานที่รับผิดชอบ
				๒๕๖๖ (บาท)	๒๕๖๗ (บาท)	๒๕๖๘ (บาท)	๒๕๖๙ (บาท)	๒๕๗๐ (บาท)			
๑๔๗	โครงการก่อสร้างถนนหินคลุก สายสวนนิพพาน - ถนนลาดยางบ้านนายไหล หมู่ที่ ๔	เพื่อให้ประชาชนในพื้นที่มีถนนสำหรับการคมนาคมได้อย่างสะดวก	ก่อสร้างถนนหินคลุก กว้าง ๔.๐๐ ม. หินคลุกหนา ๐.๑๕ ม. ยาว ๗๖๐ ม. หรือพื้นที่ดำเนินการไม่น้อยกว่า ๓,๐๔๐ ตร.ม. รายละเอียดก่อสร้างตามแบบ อบต.ภูหลวง กำหนดพร้อมป้ายประชาสัมพันธ์และป้ายโครงการจำนวน ๑ ชุด	-	๔๔๕,๓๐๐ (ฉ.๔)	-	-	-	<b>เชิงปริมาณ</b> -ประชาชนมีถนนสัญจรได้สะดวก <b>เชิงคุณภาพ</b> -เส้นทางคมนาคมทางบก ในหมู่ที่ ๔ มีความสะดวก รวดเร็ว	ประชาชนมีเส้นทางคมนาคมที่สะดวก มีความปลอดภัยในการใช้รถใช้ถนน	กองช่าง อบต.ภูหลวง (จ่ายขาด)
๑๔๘	โครงการปรับปรุงถนนรอบอ่างเก็บน้ำบ้านหลุมเงิน หมู่ที่ ๕	เพื่อให้ประชาชนในพื้นที่มีถนนสำหรับการคมนาคมได้อย่างสะดวก	ปรับปรุงถนนเสริมหินคลุก กว้าง ๕.๐๐ ม. หินคลุกหนา ๐.๑๕ ม. ยาว ๖๐๐ ม. ก่อสร้างตามแบบ อบต.ภูหลวงกำหนด พร้อมป้ายประชาสัมพันธ์และป้ายโครงการจำนวน ๑ ชุด	-	-	๓๗๐,๐๐๐ (ฉ.๔)	-	-	<b>เชิงปริมาณ</b> -ประชาชนมีถนนสัญจรได้สะดวก <b>เชิงคุณภาพ</b> -เส้นทางคมนาคมทางบก ในหมู่ที่ ๕ มีความสะดวก รวดเร็ว	ประชาชนมีเส้นทางคมนาคมที่สะดวก มีความปลอดภัยในการใช้รถใช้ถนน	กองช่าง อบต.ภูหลวง

ที่	โครงการ	วัตถุประสงค์	เป้าหมาย (ผลผลิตของโครงการ)	งบประมาณ					ตัวชี้วัด (KPI)	ผลลัพธ์ที่คาดว่าจะได้รับ	หน่วยงานที่รับผิดชอบ
				๒๕๖๖ (บาท)	๒๕๖๗ (บาท)	๒๕๖๘ (บาท)	๒๕๖๙ (บาท)	๒๕๗๐ (บาท)			
๑๔๙	โครงการก่อสร้างรางระบายน้ำคอนกรีตเสริมเหล็ก ซอยบ้านเลขที่ ๒๘ หมู่ที่ ๖	เพื่อให้ประชาชนในพื้นที่มีรางระบายน้ำได้อย่างสะดวก	ก่อสร้างรางระบายน้ำคอนกรีตเสริมเหล็กรูปตัวยูกว้าง ๐.๓๐ ม.ลึก ๐.๕๐ ม.ยาว ๔๐ ม. พร้อมฝาดตะแกรงเหล็กก่อสร้างตามแบบ อบต.ภูหลวงกำหนด พร้อมป้ายประชาชนสัมพันธ์และป้ายโครงการจำนวน ๑ ชุด	-	-	๑๔๐,๐๐๐ (ฉ.๔)	-	-	<b>เชิงคุณภาพ</b> -ประชาชนมีรางระบายน้ำได้ดี โดยสะดวกไม่มีน้ำท่วมขัง	ประชาชนมีรางระบายน้ำได้ โดยสะดวกไม่มีน้ำท่วมขัง	กองช่าง อบต.ภูหลวง
๑๕๐	โครงการก่อสร้างถนนคอนกรีตเสริมเหล็ก หมู่ที่ ๗ ซอยยายผันพรรษา	เพื่อให้ประชาชนในพื้นที่มีถนนสำหรับการคมนาคมได้อย่างสะดวก	ก่อสร้างถนนคอนกรีต กว้าง ๒.๕๐ ม. หน้า ๐.๑๕ ม.ยาว ๓๐๐ ม. มีพื้นที่ดำเนินการ ไม่น้อยกว่า ๗๕๐ ตร.ม. ก่อสร้างตามแบบ อบต.ภูหลวงกำหนด	-	-	๕๕๐,๐๐๐ (ฉ.๔)	-	-	<b>เชิงปริมาณ</b> -ประชาชนมีถนนสัญจรได้สะดวก <b>เชิงคุณภาพ</b> -เส้นทางคมนาคมทางบก ในหมู่ที่ ๗ มีความสะดวก รวดเร็ว	ประชาชนมีเส้นทางคมนาคมที่สะดวก มีความปลอดภัยในการใช้รถใช้ถนน	กองช่าง อบต.ภูหลวง
๑๕๑	โครงการก่อสร้างถนนหินคลุก สายข้างสะพานลอยสวนถั่ว บ้านหนองกก หมู่ที่ ๗	เพื่อให้ประชาชนในพื้นที่มีถนนสำหรับการคมนาคมได้อย่างสะดวก	ถนนหินคลุก สายข้างสะพานลอยสวนถั่ว กว้าง ๔.๐๐ ม. หน้า ๐.๑๕ ม.ยาว ๖๗๐ ม. มีพื้นที่ดำเนินการ ไม่น้อยกว่า ๒,๖๘๐ ตร.ม. ก่อสร้างตามแบบ อบต.ภูหลวงกำหนด	-	๔๙๖,๗๐๐ (ฉ.๔)	-	-	-	<b>เชิงปริมาณ</b> -ประชาชนมีถนนสัญจรได้สะดวก <b>เชิงคุณภาพ</b> -เส้นทางคมนาคมทางบก ในหมู่ที่ ๗ มีความสะดวก รวดเร็ว	ประชาชนมีเส้นทางคมนาคมที่สะดวก มีความปลอดภัยในการใช้รถใช้ถนน	กองช่าง อบต.ภูหลวง (จ่ายขาด)

ที่	โครงการ	วัตถุประสงค์	เป้าหมาย (ผลผลิตของโครงการ)	งบประมาณ					ตัวชี้วัด (KPI)	ผลลัพธ์ที่คาดว่าจะได้รับ	หน่วยงานที่รับผิดชอบ
				๒๕๖๖ (บาท)	๒๕๖๗ (บาท)	๒๕๖๘ (บาท)	๒๕๖๙ (บาท)	๒๕๗๐ (บาท)			
๑๕๒	โครงการวางท่อระบายน้ำบ้านหนองนกเขียน ซอยข้างวัดหนองนกเขียนหมู่ ๒	เพื่อให้ประชาชนในพื้นที่มีรางระบายน้ำได้อย่างสะดวก	วางท่อพีอี ขนาด Ø ๑๐ นิ้ว ยาว ๓๕๐ เมตร ก่อสร้างตามแบบ อบต.ภูหลวง กำหนด พร้อมป้ายประชาสัมพันธ์และป้ายโครงการจำนวน ๑ ชุด	-	-	๓๕๐,๐๐๐ (ฉ.๔)	-	-	<b>เชิงคุณภาพ</b> -ประชาชนมีรางระบายน้ำได้ดี โดยสะดวกไม่มีน้ำท่วมขัง	ประชาชนมีรางระบายน้ำได้	กองช่าง อบต.ภูหลวง
๑๕๓	โครงการวางท่อเมนประปา ซอยสมปรารถนาถึงไร่พลอยตะวัน บ้านหนองกก หมู่ที่ ๗	เพื่อให้ประชาชนในพื้นที่มีน้ำสำหรับอุปโภคบริโภคได้อย่างเพียงพอ	ขยายท่อเมนประปาท่อ พีวีซี.ชั้น ๘.๕ Ø ๒ นิ้ว ความยาวรวม ๑,๘๐๐ เมตร รายละเอียดตามประมาณการงานก่อสร้าง และตามแบบแปลนที่องค์การบริหารส่วนตำบลภูหลวงกำหนด	-	๑๙๓,๐๐๐ (ฉ.๔)		-	-	<b>เชิงคุณภาพ</b> -ประชาชนมีระบบประปาเพียงพอสำหรับอุปโภคได้ดี สะดวก	ประชาชนมีความสะดวกในการใช้บริการระบบน้ำประปา	กองช่าง อบต.ภูหลวง

ที่	โครงการ	วัตถุประสงค์	เป้าหมาย (ผลผลิตของโครงการ)	งบประมาณ					ตัวชี้วัด (KPI)	ผลลัพธ์ที่คาดว่าจะได้รับ	หน่วยงานที่รับผิดชอบ
				๒๕๖๖ (บาท)	๒๕๖๗ (บาท)	๒๕๖๘ (บาท)	๒๕๖๙ (บาท)	๒๕๗๐ (บาท)			
๑๕๔	ก่อสร้างถนนหินคลุกสายข้างโรงเรียนหนองนกเขียนสามัคคี ไปเขาภูหลวง เชื่อมต่อบ้านนายปิ่น หอกิ่ง หมู่ที่ ๓ บ้านหนองนกเขียน หมู่ที่ ๑๐	เพื่อให้ประชาชนในพื้นที่มีถนนสำหรับการคมนาคมได้อย่างสะดวก	ก่อสร้างถนนหินคลุก ขนาดผิวจราจรกว้าง ๕.๐๐ เมตร ยาว ๒,๕๕๐ เมตร หนาเฉลี่ย ๐.๑๕ เมตร หรือมีพื้นที่ผิวจราจรไม่น้อยกว่า ๑๒,๗๕๐ ตารางเมตร พร้อมป้ายโครงการ จำนวน ๑ ป้าย พิกัดจุดเริ่มต้น Lat. ๑๔.๕๖๖๑๗๒ Long. ๑๐๑.๙๔๑๔๖๘ พิกัดจุดสิ้นสุด Lat. ๑๔.๕๘๐๑๗๓๒ Long. ๑๐๑.๙๓๗๓๕๖๖	-	๑,๗๘๕,๐๐๐ (ฉ.๕)	-	-	-	<b>เชิงปริมาณ</b> -ประชาชนที่มีถนนสัญจรสะดวก ยาว ๒,๐๓๕ เมตร <b>เชิงคุณภาพ</b> -เส้นทางคมนาคมทางบกในหมู่ที่ ๑๐ มีความสะดวก รวดเร็ว	ประชาชนมีเส้นทางคมนาคมที่สะดวก มีความปลอดภัยในการใช้รถใช้ถนน	กองช่าง อบต.ภูหลวง (จ่ายขาด)

ที่	โครงการ	วัตถุประสงค์	เป้าหมาย (ผลผลิตของโครงการ)	งบประมาณ					ตัวชี้วัด (KPI)	ผลลัพธ์ที่คาดว่าจะได้รับ	หน่วยงานที่ รับผิดชอบ
				๒๕๖๖ (บาท)	๒๕๖๗ (บาท)	๒๕๖๘ (บาท)	๒๕๖๙ (บาท)	๒๕๗๐ (บาท)			
๑๕๕	ก่อสร้างถนนคอนกรีตเสริมเหล็กสายแยกทางหลวงหมายเลข ๓๐๔ - ค่ายปักธงชัยบ้านหนองหว้า หมู่ที่ ๘	เพื่อให้ประชาชนในพื้นที่มีถนนสำหรับการคมนาคมได้อย่างสะดวก	ก่อสร้างถนนคอนกรีตเสริมเหล็กขนาดผิวจราจรกว้าง ๖.๐๐ เมตร ยาว ๙๘๐ เมตร หนา ๐.๑๕ เมตร หรือมีพื้นที่ผิวจราจรไม่น้อยกว่า ๕,๘๘๐ ตารางเมตร และลงหินคลุกไหล่ทางทั้ง ๒ ข้าง กว้างข้างละ ๑.๐๐ เมตร หนาเฉลี่ย ๐.๑๕ เมตร พร้อมติดตั้งป้ายประชาสัมพันธ์โครงการ จำนวน ๑ ป้าย พิกัดจุดเริ่มต้น Lat. ๑๔.๓๔๖๓๒ Long. ๑๐๑.๕๘๔๗๔๐ พิกัดจุดสิ้นสุด Lat. ๑๔.๓๔๒๕๐๔ Long. ๑๐๑.๕๘๒๐๙๓	-	๓,๙๒๗,๘๐๐ (๓.๕)	-	-	-	<b>เชิงปริมาณ</b> -ประชาชนที่มีถนนสัญจรสะดวก ยาว ๙๘๐ เมตร <b>เชิงคุณภาพ</b> -เส้นทางคมนาคมทางบกในหมู่ที่ ๘ มีความสะดวก รวดเร็ว	ประชาชนมีเส้นทางคมนาคมที่สะดวก มีความปลอดภัยในการใช้รถใช้ถนน	กองช่าง อบต.ภูหลวง (จ่ายขาด)

ที่	โครงการ	วัตถุประสงค์	เป้าหมาย (ผลผลิตของโครงการ)	งบประมาณ					ตัวชี้วัด (KPI)	ผลลัพธ์ที่คาดว่าจะได้รับ	หน่วยงานที่รับผิดชอบ
				๒๕๖๖ (บาท)	๒๕๖๗ (บาท)	๒๕๖๘ (บาท)	๒๕๖๙ (บาท)	๒๕๗๐ (บาท)			
๑๕๖	โครงการก่อสร้างถนนหินคลุกจากที่ตั้งประปาไปถึงบ้านแม่ใหญ่บัวลอยบ้านโนนแดง หมู่ที่ ๑ ตำบลภูหลวง อำเภอปักธงชัย จังหวัดนครราชสีมา	เพื่อให้ประชาชนในพื้นที่ที่มีถนนสำหรับการคมนาคมได้อย่างสะดวก	ก่อสร้างถนนหินคลุกจากที่ตั้งประปาไปถึงบ้านแม่ใหญ่บัวลอยขนาดผิวจราจรกว้าง ๔.๐๐ เมตร ยาว ๔๕๕ เมตร หนา ๐.๑๕ เมตร หรือมีพื้นที่ผิวจราจรไม่น้อยกว่า ๑,๘๒๐ ตารางเมตร พิกัดที่ตั้งโครงการ เริ่มต้น lat. ๑๔.๓๔๓๘๐๐ long. ๑๐๑.๕๘๒๗๖๒ สิ้นสุด lat. ๑๔.๓๔๒๒๙๗ long. ๑๐๑.๕๘๒๓๕๖	-	-	๓๗๐,๐๐๐ (๑๖)	-	-	<b>เชิงปริมาณ</b> -ประชาชนมีถนนสัญญาณได้สะดวกจราจรกว้าง ๔.๐๐ เมตร ยาว ๔๕๕ เมตร <b>เชิงคุณภาพ</b> -เส้นทางคมนาคมทางบกภายในหมู่บ้าน มีความสะดวกรวดเร็ว	ประชาชนมีเส้นทางคมนาคมที่สะดวก มีความปลอดภัยในการใช้รถใช้ถนน	กองช่าง อบต.ภูหลวง

ที่	โครงการ	วัตถุประสงค์	เป้าหมาย (ผลผลิตของโครงการ)	งบประมาณ					ตัวชี้วัด (KPI)	ผลลัพธ์ที่คาดว่าจะได้รับ	หน่วยงานที่รับผิดชอบ
				๒๕๖๖ (บาท)	๒๕๖๗ (บาท)	๒๕๖๘ (บาท)	๒๕๖๙ (บาท)	๒๕๗๐ (บาท)			
๑๕๗	โครงการก่อสร้างถนนหินคลุก เส้นสามแยกไร่ช่างสอนไปเขาภูหลวง บ้านหนองกระทุ่ม หมู่ที่ ๓ ตำบลภูหลวง อำเภอปักธงชัย จังหวัดนครราชสีมา	เพื่อให้ประชาชนในพื้นที่มีถนนสำหรับการคมนาคมได้อย่างสะดวก	ก่อสร้างถนนหินคลุก เส้นสามแยกไร่ช่างสอนไปเขาภูหลวง บ้านหนองกระทุ่ม หมู่ที่ ๓ ตำบลภูหลวง อำเภอปักธงชัย จังหวัดนครราชสีมา ขนาดผิวจราจรกว้าง ๕.๐๐ เมตร ยาว ๙๙๕ เมตร หรือมีพื้นที่ผิวจราจรไม่น้อยกว่า ๔,๙๗๕ ตารางเมตร พิกัดที่ตั้งโครงการ เริ่มต้น lat. ๑๔.๓๕๔๕๕๙ long. ๑๐๑.๕๖๒๓๑๗ สิ้นสุด lat. ๑๔.๓๕๓๒๐๘ long. ๑๐๑.๕๖๒๙๑๒	-	-	๗๐๐,๐๐๐ (๖ ๖)	-	-	<b>เชิงปริมาณ</b> -ประชาชนมีถนนสัญจรได้สะดวก กว้าง ๕.๐๐ เมตร ยาว ๙๙๕ เมตร <b>เชิงคุณภาพ</b> -เส้นทางคมนาคมทางบกภายในหมู่บ้าน มีความสะดวกรวดเร็ว	ประชาชนมีเส้นทางคมนาคมที่สะดวก มีความปลอดภัยในการใช้รถใช้ถนน	กองช่าง อบต.ภูหลวง
๑๕๘	โครงการก่อสร้างถนนคอนกรีตเสริมเหล็กไปหนองเต่าหาย เส้นทางสามแยกอาศรมหลวงน้ำไปสะพานขาว บ้านหนองกระทุ่ม หมู่ที่ ๓ ตำบลภูหลวง อำเภอปักธงชัย จังหวัดนครราชสีมา	เพื่อให้ประชาชนในพื้นที่มีถนนสำหรับการคมนาคมได้อย่างสะดวก	ก่อสร้างถนนคอนกรีตเสริมเหล็กไปหนองเต่าหาย เส้นทางสามแยกอาศรมหลวงน้ำไปสะพานขาว บ้านหนองกระทุ่ม หมู่ที่ ๓ ตำบลภูหลวง อำเภอปักธงชัย จังหวัดนครราชสีมา ขนาดผิวจราจรกว้าง ๔.๐๐ เมตร ยาว ๒๘๕ เมตร หนา ๐.๑๕ เมตร หรือมีพื้นที่ผิวจราจรไม่น้อยกว่า ๑,๑๔๐ ตารางเมตร พิกัดที่ตั้งโครงการ เริ่มต้น lat. ๑๔.๓๔๕๒๒๔ long. ๑๐๑.๕๕๓๒๐๐ สิ้นสุด lat. ๑๔.๓๔๕๔๗๖ long. ๑๐๑.๕๕๒๓๐๘	-	-	-	๕๘๙,๐๐๐ (๖ ๖)	-	<b>เชิงปริมาณ</b> -ประชาชนมีถนนสัญจรได้สะดวก กว้าง ๔.๐๐ เมตร ยาว ๒๘๕ เมตร <b>เชิงคุณภาพ</b> -เส้นทางคมนาคมทางบกภายในหมู่บ้าน มีความสะดวกรวดเร็ว	ประชาชนมีเส้นทางคมนาคมที่สะดวก มีความปลอดภัยในการใช้รถใช้ถนน	กองช่าง อบต.ภูหลวง

ที่	โครงการ	วัตถุประสงค์	เป้าหมาย (ผลผลิตของโครงการ)	งบประมาณ					ตัวชี้วัด (KPI)	ผลลัพธ์ที่คาดว่าจะ ได้รับ	หน่วยงานที่ รับผิดชอบ
				๒๕๖๖ (บาท)	๒๕๖๗ (บาท)	๒๕๖๘ (บาท)	๒๕๖๙ (บาท)	๒๕๗๐ (บาท)			
๑๕๙	โครงการก่อสร้างถนนคอนกรีตเสริมเหล็ก ขยายสร้อยกิ่งพัฒนา บ้านโปแดง หมู่ที่ ๔ ตำบลภูหลวง อำเภอปักธงชัย จังหวัดนครราชสีมา	เพื่อให้ประชาชนในพื้นที่มีถนนสำหรับการคมนาคมได้อย่างสะดวก	ก่อสร้างถนนคอนกรีตเสริมเหล็ก ขยายสร้อยกิ่งพัฒนา บ้านโปแดง หมู่ที่ ๔ ตำบลภูหลวง อำเภอปักธงชัย จังหวัดนครราชสีมา ขนาดผิวจราจรกว้าง ๓.๐๐ เมตร ยาว ๔๐ เมตร หนา ๐.๑๕ เมตร หรือมีพื้นที่ผิวจราจรไม่น้อยกว่า ๑๒๐ ตารางเมตร พิกัดที่ตั้งโครงการ เริ่มต้น lat. ๑๔.๓๖๔๑๘๑ long. ๑๐๒.๐๓๒๐๒ สิ้นสุด lat. ๑๔.๓๖๔๑๙๖ long. ๑๐๒.๐๓๐๗๐	-	-	๑๕๐,๐๐๐ <b>(๑๖)</b>	-	-	<b>เชิงปริมาณ</b> -ประชาชนมีถนนสัญจรได้สะดวก กว้าง ๓.๐๐ เมตร ยาว ๔๐ เมตร <b>เชิงคุณภาพ</b> -เส้นทางคมนาคมทางบกภายในหมู่บ้าน มีความสะดวกรวดเร็ว	ประชาชนมีเส้นทางคมนาคมที่สะดวก มีความปลอดภัยในการใช้รถใช้ถนน	กองช่าง อบต.ภูหลวง

ที่	โครงการ	วัตถุประสงค์	เป้าหมาย (ผลผลิตของโครงการ)	งบประมาณ					ตัวชี้วัด (KPI)	ผลลัพธ์ที่คาดว่าจะได้รับ	หน่วยงานที่รับผิดชอบ
				๒๕๖๖ (บาท)	๒๕๖๗ (บาท)	๒๕๖๘ (บาท)	๒๕๖๙ (บาท)	๒๕๗๐ (บาท)			
๑๖๐	โครงการก่อสร้างถนนคอนกรีตเสริมเหล็กแยกถนนพัฒนาภาค ๕ ถึง บ้านนายเลิศชัย บ้านหลุมหิน หมู่ที่ ๖ ตำบลภูหลวง อำเภอปักธงชัย จังหวัดนครราชสีมา	เพื่อให้ประชาชนในพื้นที่ที่มีถนนสำหรับการคมนาคมได้อย่างสะดวก	ก่อสร้างถนนคอนกรีตเสริมเหล็กแยกถนนพัฒนาภาค ๕ ถึง บ้านนายเลิศชัย บ้านหลุมหิน หมู่ที่ ๖ ตำบลภูหลวง อำเภอปักธงชัย จังหวัดนครราชสีมา ขนาดผิวจราจรกว้าง ๕.๐๐ เมตร ยาว ๑๙๕ เมตร หน้า ๐.๑๕ เมตร หรือมีพื้นที่ผิวจราจรไม่น้อยกว่า ๙๗๕ ตารางเมตร พิกัดที่ตั้งโครงการ เริ่มต้น lat. ๑๔.๓๕'๓๒๗๗ long. ๑๐๒.๐๐๕๒ สิ้นสุด lat. ๑๔.๓๕'๓๗๐๒ long. ๑๐๑.๕๕๕๕๗๗	-	-	-	๕๒๐,๐๐๐ <b>(๑ ๖)</b>	-	<b>เชิงปริมาณ</b> -ประชาชนมีถนนสัญจรได้สะดวก กว้าง ๕.๐๐ เมตร ยาว ๑๙๕ เมตร <b>เชิงคุณภาพ</b> -เส้นทางคมนาคมทางบกภายในหมู่บ้าน มีความสะดวกรวดเร็ว	ประชาชนมีเส้นทางคมนาคมที่สะดวก มีความปลอดภัยในการใช้รถใช้ถนน	กองช่าง อบต.ภูหลวง
๑๖๑	โครงการก่อสร้างถนนคอนกรีตเสริมเหล็กซอยกรุณา หมู่ที่ ๖ ตำบลภูหลวง อำเภอปักธงชัย จังหวัดนครราชสีมา	เพื่อให้ประชาชนในพื้นที่ที่มีถนนสำหรับการคมนาคมได้อย่างสะดวก	ก่อสร้างถนนคอนกรีตเสริมเหล็กซอยกรุณา หมู่ที่ ๖ ตำบลภูหลวง อำเภอปักธงชัย จังหวัดนครราชสีมา ขนาดผิวจราจรกว้าง ๓.๐๐ เมตร ยาว ๕๐ เมตร หน้า ๐.๑๕ เมตร หรือมีพื้นที่ผิวจราจรไม่น้อยกว่า ๑๕๐ ตารางเมตร พิกัดที่ตั้งโครงการ เริ่มต้น lat. ๑๔.๓๕'๓๗๓๕ long. ๑๐๒.๐๗๘๙ สิ้นสุด lat. ๑๔.๓๕'๓๖๗๑ long. ๑๐๒.๐๙๓๘	-	-	๑๑๐,๐๐๐ <b>(๑ ๖)</b>	-	-	<b>เชิงปริมาณ</b> -ประชาชนมีถนนสัญจรได้สะดวก กว้าง ๓.๐๐ เมตร ยาว ๕๐ เมตร <b>เชิงคุณภาพ</b> -เส้นทางคมนาคมทางบกภายในหมู่บ้าน มีความสะดวกรวดเร็ว	ประชาชนมีเส้นทางคมนาคมที่สะดวก มีความปลอดภัยในการใช้รถใช้ถนน	กองช่าง อบต.ภูหลวง

ที่	โครงการ	วัตถุประสงค์	เป้าหมาย (ผลผลิตของโครงการ)	งบประมาณ					ตัวชี้วัด (KPI)	ผลลัพธ์ที่คาดว่าจะ ได้รับ	หน่วยงานที่ รับผิดชอบ
				๒๕๖๖ (บาท)	๒๕๖๗ (บาท)	๒๕๖๘ (บาท)	๒๕๖๙ (บาท)	๒๕๗๐ (บาท)			
๑๖๒	โครงการก่อสร้างถนนหินคลุกคลองหินลาดไปเขาภูหลวง บ้านหนองกระทุ่ม หมู่ที่ ๓ ตำบลภูหลวง อำเภอปักธงชัย จังหวัดนครราชสีมา	เพื่อให้ประชาชนในพื้นที่มีถนนสำหรับการคมนาคมได้อย่างสะดวก	ก่อสร้างถนนหินคลุกคลองหินลาดไปเขาภูหลวง บ้านหนองกระทุ่ม หมู่ที่ ๓ ตำบลภูหลวง อำเภอปักธงชัย จังหวัดนครราชสีมา ขนาดผิวจราจรกว้าง ๕.๐๐ เมตร ยาว ๙๘๐ เมตร หนา ๐.๑๕ เมตร หรือมีพื้นที่ผิวจราจรไม่น้อยกว่า ๔,๙๐๐ ตารางเมตร พิกัดที่ตั้งโครงการ เริ่มต้น lat. ๑๔.๓๕๓๒๘๒ long. ๑๐๑.๕๕๕๙๑๐ สิ้นสุด lat. ๑๔.๓๕๓๐๓๗ long. ๑๐๑.๕๖๒๘๙๘	-	๗๐๐,๐๐๐ (๑ ๖)	-	-	-	<b>เชิงปริมาณ</b> -ประชาชนมีถนนสัญจรได้สะดวก กว้าง ๕.๐๐ เมตร ยาว ๙๘๐ เมตร <b>เชิงคุณภาพ</b> -เส้นทางคมนาคมทางบกภายในหมู่บ้าน มีความสะดวกรวดเร็ว	ประชาชนมีเส้นทางคมนาคมที่สะดวก มีความปลอดภัยในการใช้รถใช้ถนน	กองช่าง อบต.ภูหลวง
๑๖๓	โครงการก่อสร้างถนนคอนกรีตเสริมเหล็กขอยประปาอ้อมถึงเส้นหมวดการทางหลุมเงิน บ้านหลุมเงิน หมู่ที่ ๕ ตำบลภูหลวง อำเภอปักธงชัย จังหวัดนครราชสีมา	เพื่อให้ประชาชนในพื้นที่มีถนนสำหรับการคมนาคมได้อย่างสะดวก	ก่อสร้างถนนคอนกรีตเสริมเหล็กขอยประปาอ้อมถึงเส้นหมวดการทางหลุมเงิน บ้านหลุมเงิน หมู่ที่ ๕ ตำบลภูหลวง อำเภอปักธงชัย จังหวัดนครราชสีมา ช่วงที่ ๑ ขนาดผิวจราจรกว้าง ๔.๐๐ เมตร ยาว ๒๐๐ เมตร หนา ๐.๑๕ เมตร หรือมีพื้นที่ผิวจราจรไม่น้อยกว่า ๘๐๐ ตารางเมตร พิกัดที่ตั้งโครงการ เริ่มต้น lat. ๑๔.๓๔๕๘๕๘ long. ๑๐๑.๕๙๗๖๘๑ สิ้นสุด lat. ๑๔.๓๔๕๙๖๖ long. ๑๐๑.๕๙๑๐๒๑	-	-	๕๖๐,๐๐๐ (๑ ๖)	-	-	<b>เชิงปริมาณ</b> -ประชาชนมีถนนสัญจรได้สะดวก กว้าง ๓.๐๐ เมตร ยาว ๔๐ เมตร <b>เชิงคุณภาพ</b> -เส้นทางคมนาคมทางบกภายในหมู่บ้าน มีความสะดวกรวดเร็ว	ประชาชนมีเส้นทางคมนาคมที่สะดวก มีความปลอดภัยในการใช้รถใช้ถนน	กองช่าง อบต.ภูหลวง

ที่	โครงการ	วัตถุประสงค์	เป้าหมาย (ผลผลิตของโครงการ)	งบประมาณ					ตัวชี้วัด (KPI)	ผลลัพธ์ที่คาดว่าจะ ได้รับ	หน่วยงานที่ รับผิดชอบ
				๒๕๖๖ (บาท)	๒๕๖๗ (บาท)	๒๕๖๘ (บาท)	๒๕๖๙ (บาท)	๒๕๗๐ (บาท)			
๑๖๔	โครงการติดตั้งไฟแสงสว่างโซลาร์เซลล์ภายในหมู่บ้าน ตำบลกุหลวง อำเภอบึงระจัน จังหวัดนครราชสีมา	เพื่อให้ประชาชนที่สัญจรไปมาระหว่างหมู่บ้านได้รับความสะดวกปลอดภัย	ติดตั้งโคมไฟถนน(ระบบโซลาร์เซลล์) แบบ All in one ขนาดไม่น้อยกว่า ๑๐๐ วัตต์ (ตามแบบการไฟฟ้ากำหนด) ราคาชุดละ ๕,๕๐๐ บาท ภายในหมู่บ้าน จำนวน ๑๒๐ จุด โดยมีรายละเอียดจุดการติดตั้ง ดังนี้ ๑. บ้านโนนแดง หมู่ ๑ ติดตั้งจำนวน ๑๔ จุด ดังนี้ ๑.เสาไฟต้นที่๔ ซอยประปา Lat.๑๔.๕๗๖๗๔ Long.๑๐๑.๙๗๓๕๔๘ ๒.เสาไฟต้นที่๓ ซอยประปา Lat.๑๔.๕๗๕๙๖๗ / Long.๑๐๑.๙๗๓๓๖ ๓.เสาไฟต้นที่๒ ซอยประปา Lat.๑๔.๕๗๕๓๔๙ / Long.๑๐๑.๙๗๓๐๒๕	-	-	๖๖๐,๐๐๐ <b>(๖ ๖)</b>	-	-	<b>เชิงปริมาณ</b> -ประชาชน ที่อยู่ในบริเวณขยายเขตไฟฟ้า ได้รับประโยชน์ ไม่น้อยกว่าร้อยละ ๘๐ ของการขยายเขตไฟฟ้า <b>เชิงคุณภาพ</b> -ประชาชนตำบลกุหลวงมีโอกาได้ใช้ไฟฟ้าได้โดยสะดวกทั่วถึง	ประชาชนมีไฟฟ้า ไฟแสงสว่างใช้อย่างทั่วถึง	กองช่าง อบต.กุหลวง

## แบบ ผ.๐๒

ที่	โครงการ	วัตถุประสงค์	เป้าหมาย (ผลผลิตของโครงการ)	งบประมาณ					ตัวชี้วัด (KPI)	ผลลัพธ์ที่คาดว่าจะ ได้รับ	หน่วยงานที่ รับผิดชอบ
				๒๕๖๖ (บาท)	๒๕๖๗ (บาท)	๒๕๖๘ (บาท)	๒๕๖๙ (บาท)	๒๕๗๐ (บาท)			
			๔.เสาไฟต้นที่๓ ซอยคอกหมู Lat.๑๔.๕๗๕๒๓๔ Long.๑๐๑.๙๗๖๘๘๖								
			๕.เสาไฟต้นที่๔ ซอยคอกหมู Lat.๑๔.๕๗๕๕๐๘ Long.๑๐๑.๙๗๖๘๙๒								
			๖.เสาไฟต้นที่๑ ซอยประปา Lat.๑๔.๕๘๑๗๑๗ Long.๑๐๑.๙๙๑๖๙๙								
			๗.เสาไฟต้นที่๒ ซอยคอกหมู Lat.๑๔.๕๗๔๗๔๒ Long.๑๐๑.๙๗๖๗๐๔								
			๘.เสาไฟต้นที่๑ ซอยคอกหมู Lat.๑๔.๕๗๔๑๒๔ Long.๑๐๑.๙๗๖๑๑๙								
			๙.เสาไฟต้นที่๖ ซอยคอกหมู Lat.๑๔.๕๗๕๗๓๕ Long.๑๐๑.๙๗๗๗๐๔								
			๑๐.เสาไฟต้นที่๕ ซอยคอกหมู Lat.๑๔.๕๗๕๕๔๙ Long.๑๐๑.๙๗๗๑๖๘								
			๑๑.เสาไฟต้นที่๑ เลียบบ้าน อบต.นี้ Lat.๑๔.๕๗๔๑๒๑ Long.๑๐๑.๙๗๖๒๑๘								
			๑๒.เสาไฟต้นที่๔ เลียบบ้าน อบต.นี้ Lat. ๑๔.๕๗๓๙๙ Long.๑๐๑.๙๗๕๙๐๕								
			๑๓.เสาไฟต้นที่๒ เลียบบ้าน อบต.นี้ Lat.๑๔.๕๗๓๘๑๘ Long.๑๐๑.๙๗๖๗๗๕								
			๑๔.เสาไฟต้นที่๓ เลียบบ้าน อบต.นี้ Lat.๑๔.๕๗๓๘๗๗								

			Long.๑๐๑.๙๗๖๔๐๒							
--	--	--	-----------------	--	--	--	--	--	--	--

แบบ ผ.๐๒

ที่	โครงการ	วัตถุประสงค์	เป้าหมาย (ผลผลิตของโครงการ)	งบประมาณ					ตัวชี้วัด (KPI)	ผลลัพธ์ที่คาดว่าจะ ได้รับ	หน่วยงานที่ รับผิดชอบ
				๒๕๖๖ (บาท)	๒๕๖๗ (บาท)	๒๕๖๘ (บาท)	๒๕๖๙ (บาท)	๒๕๗๐ (บาท)			
			<b>๒. บ้านหนองนกเขียน หมู่ ๒</b> <b>ติดตั้งจำนวน ๑๔ จุด ดังนี้</b> ๑.หน้าบ้านครูปู่ Lat.๑๔.๕๖๓๑๕๖ Long.๑๐๑.๙๓๓๓๓๑ ๒.หน้าบ้านนายพันธ์ เกตุกิ่ง Lat.๑๔.๕๕๑๒๖๒ Long.๑๐๑.๙๒๘๔๕๗ ๓.หน้าบ้านนางพอง อุดกิ่ง Lat.๑๔.๕๕๔๖๖๗ Long.๑๐๑.๙๒๘๕๗๘ ๔.ซอยทรัพย์เจริญ สวนทุเรียน ๒ Lat.๑๔.๕๕๖๙๑๗ Long.๑๐๑.๙๒๘๕๒๗ ๕.ซอยทรัพย์เจริญ สวนทุเรียน ๑ Lat.๑๔.๕๕๗๙๙๒ Long.๑๐๑.๙๒๘๕๐๓ ๖.หน้าบ้านนายประนอม ฉ่ำพรม ราช Lat.๑๔.๕๗๐๒๘๘ Long.๑๐๑.๙๓๕๐๐๓ ๗.หน้าบ้านนายประเสริฐ สุศรีบ Lat.๑๔.๕๖๗๔๒ Long.๑๐๑.๙๓๗๐๙๒								

แบบ ผ.๐๒

ที่	โครงการ	วัตถุประสงค์	เป้าหมาย (ผลผลิตของโครงการ)	งบประมาณ					ตัวชี้วัด (KPI)	ผลลัพธ์ที่คาดว่าจะ ได้รับ	หน่วยงานที่ รับผิดชอบ
				๒๕๖๖ (บาท)	๒๕๖๗ (บาท)	๒๕๖๘ (บาท)	๒๕๖๙ (บาท)	๒๕๗๐ (บาท)			
			๘.หน้าบ้านนางนฤมล พลคชา Lat.๑๔.๕๖๕๖๙๗ Long.๑๐๑.๙๓๖๓๒๒ ๙.หน้าบ้านนายแดง คุณเกษม Lat.๑๔.๕๖๕๕๗๓ Long.๑๐๑.๙๓๕๕๗๙ ๑๐.หน้าบ้านนายลอย วิเวกกิ่ง Lat.๑๔.๕๖๒๑๓๗ Long.๑๐๑.๙๓๕๑๖๒ ๑๑.ชอบบ้านรื่องผู้ว่า ๔ Lat.๑๔.๕๕๙๒๕ Long.๑๐๑.๓๓๘๕๑๕ ๑๒.ชอยบ้าน สตง. Lat.๑๔.๕๖๐๕๖๒ Long.๑๐๑.๙๓๗๒๔๕ ๑๓.ชอยก้านั้นช้อย Lat.๑๔.๕๖๑๐๓๕ Long.๑๐๑.๙๓๖๙๐๒ ๑๔.ชอยนายสมคิด สนเจริญ Lat. ๑๔.๕๖๓-๑๒๗ Long. ๑๐๑.๙๓๖๕๓๔								

ที่	โครงการ	วัตถุประสงค์	เป้าหมาย (ผลผลิตของโครงการ)	งบประมาณ					ตัวชี้วัด (KPI)	ผลลัพธ์ที่คาดว่าจะ ได้รับ	หน่วยงานที่ รับผิดชอบ
				๒๕๖๖ (บาท)	๒๕๖๗ (บาท)	๒๕๖๘ (บาท)	๒๕๖๙ (บาท)	๒๕๗๐ (บาท)			
			๓. บ้านหนองกระทุ่ม หมู่ ๓ ติดตั้ง จำนวน ๑๐ จุด ดังนี้ ๑.ถนนสายนอกบ้าน ดันที่๑ Lat.๑๔.๕๗๑๔๗ Long.๑๐๑.๙๓๑๔๕๗ ๒.ถนนสายนอกบ้าน ดันที่๒ Lat.๑๔.๕๗๒๑๙๒ Long.๑๐๑.๙๓๐๗๔๘ ๓.ซอยข้างวัดติดบ้านยายจอง Lat.๑๔.๕๗๕๐๑๓ Long.๑๐๑.๙๓๑๒๒๙ ๔.ซอยบ้านยายมา พลอยฉิมพลี Lat.๑๔.๕๗๘๔๗๘ Long.๑๐๑.๙๓๑๒๕๙ ๕.ถนนสามแยกบ้านหมอดวง ดันที่๑ Lat.๑๔.๕๘๐๖๒๗ Long.๑๐๑.๙๒๘๕๗๑ ๖.ถนนสามแยกบ้านหมอดวง ดันที่๒ Lat.๑๔.๕๘๐๖๒ Long.๑๐๑.๙๒๘๖๓ ๗.ซอยบ้านผู้ช่วยรุ่ง ดันที่๑ Lat.๑๔.๕๗๙๗๐๓ Long.๑๐๑.๙๓๔๖๐๑ ๘.ซอยบ้านผู้ช่วยรุ่ง ดันที่๒ Lat.๑๔.๕๗๙๖๖๘ Long.๑๐๑.๙๓๕๐๗๑ ๙.ซอยบ้านนายสมาน ตีกระสังข์ Lat.๑๔.๕๗๘๘๐๖ Long.๑๐๑.๙๓๒๒๐๑ ๑๐.ซอยแยกซ้ายมือหน้าบ้านผู้ช่วย ทูเรียน ติดบ้านตาแหมม Lat.๑๔.๕๗๗๗๑๖								

			Long.๑๐๑.๙๒๘๑๓๘							
--	--	--	-----------------	--	--	--	--	--	--	--

แบบ ผ.๐๒

ที่	โครงการ	วัตถุประสงค์	เป้าหมาย (ผลผลิตของโครงการ)	งบประมาณ					ตัวชี้วัด (KPI)	ผลลัพธ์ที่คาดว่าจะ ได้รับ	หน่วยงานที่ รับผิดชอบ
				๒๕๖๖ (บาท)	๒๕๖๗ (บาท)	๒๕๖๘ (บาท)	๒๕๖๙ (บาท)	๒๕๗๐ (บาท)			
			๔. บ้านปอแดง หมู่ ๔ ติดตั้งจำนวน ๙ จุด ดังนี้ ๑.เสาบริเวณทางโค้งหน้าบ้านพื้นที่น้อย Lat.๑๔.๖๑๑๔๓๗ Long.๑๐๒.๐๑๒๕๐๔ ๒.เสาบริเวณทางจากโรงเรียนบ้านเก่า ถึงฟาร์มไก่ก้านสมาน Lat.๑๔.๖๑๒๙๙๗ Long.๑๐๒.๐๑๒๘๖๓ ๓.เสาบริเวณบ้านข้างดอน Lat.๑๔.๖๑๓๑๕๔ / Long.๑๐๒.๐๐๘๘๕๑ ๔.เสาบริเวณทางโค้งก่อนถึงฟาร์มไก่ก้านสมาน Lat. ๑๔.๖๑๑๕๘๑ Long.๑๐๒.๐๑๒๔๔๘ ๕.เสาบริเวณบ่อบาดาลท้ายบ้าน Lat.๑๔.๖๐๙๗๙๕ Long.๑๐๒.๐๑๒๗๖๐ ๖.เสาโค้งหัวมุมบ้านพี่ละมุล ฉะกระโทก Lat.๑๔.๖๐๘๐๘๖ Long.๑๐๒.๐๑๑๓๓๘ ๗.เสาดันสุดท้าย ซอยหนองผักแว่น Lat.๑๔.๖๑๓๐๙๘ Long.๑๐๒.๐๐๘๘๔๒ ๘.เสาดันที่๒ ซอยหนองผักแว่น Lat.๑๔.๖๑๓๐๔๗ Long.๑๐๒.๐๐๙๑๓ ๙.เสาบริเวณทางก่อนถึงบ้านสองหลังสุดท้ายก่อนเข้าเขตสะแกราช								

			Lat.๑๔.๖๑๒๕๙							
			Long.๑๐๒.๐๑๒๗๕๓							

แบบ ผ.๐๒

ที่	โครงการ	วัตถุประสงค์	เป้าหมาย (ผลผลิตของโครงการ)	งบประมาณ					ตัวชี้วัด (KPI)	ผลลัพธ์ที่คาดว่าจะ ได้รับ	หน่วยงานที่ รับผิดชอบ
				๒๕๖๖ (บาท)	๒๕๖๗ (บาท)	๒๕๖๘ (บาท)	๒๕๖๙ (บาท)	๒๕๗๐ (บาท)			
			<b>๕. บ้านหลุมเงิน หมู่ ๕ ติดตั้งจำนวน ๑๒ จุด ดังนี้</b> ๑. ซอยประปาหน้าบ้านนายโกศล ทองจ้อย Lat.๑๔.๕๘๒๙๓๙ Long.๑๐๑.๙๘๘๙๖๑ ๒. ซอยประปาหน้าฟาร์มหมูจันทร์ชัย Lat.๑๔.๕๘๓๐๒ Long.๑๐๑.๙๘๗๔๐๗ ๓. ซอยประปาหน้าบ้านนายโกศล ทองประเทือง Lat.๑๔.๕๘๓๐๕๘ Long.๑๐๑.๙๘๖๕๗๓ ๔. ซอยประปาหน้าบ้าน อบต.กิตติชัย วิเวกกิ่ง Lat.๑๔.๕๘๓๕๖๒ Long.๑๐๑.๙๘๕๘๐๔ ๕. ซอยประปาหน้าบ้านผู้ใหญ่เสริม สิ้นเช่า Lat.๑๔.๕๘๓๕๖๒ Long.๑๐๑.๙๘๒๔๖๙ ๖. ซอยประปาหน้าบ้านฟ้าภูมิรินทร์รีสอร์ท Lat.๑๔.๕๘๔๕๗๕ Long.๑๐๑.๙๘๑๐๘ ๗. หน้าบ้านนางดัมมี่ Lat.๑๔.๕๘๔๖๗๕ ๑๐๑.๙๘๙๕๓๘ ๘. หน้าบ้านนางเกตุ พันธุ์สรระน้อย Lat.๑๔.๕๘๗๘๙๙ Long.๑๐๑.๙๙๕๗๔								

ที่	โครงการ	วัตถุประสงค์	เป้าหมาย (ผลผลิตของโครงการ)	งบประมาณ					ตัวชี้วัด (KPI)	ผลลัพธ์ที่คาดว่าจะ ได้รับ	หน่วยงานที่ รับผิดชอบ
				๒๕๖๖ (บาท)	๒๕๖๗ (บาท)	๒๕๖๘ (บาท)	๒๕๖๙ (บาท)	๒๕๗๐ (บาท)			
			๙.หน้าบ้านนายอาจ ยุพดี Lat.๑๔.๕๘๙๒๑๘ Long.๑๐๑.๙๙๕๓๔ ๑๐.หน้าบ้านนายจรรยา ราชปึก Lat.๑๔.๕๗๘๕๑ Long.๑๐๑.๙๘๘๕๕๒ ๑๑. ซอยประปาหน้าบ้านคุณแมว Lat. ๑๔.๕๘๔๕๒๑ Long.๑๐๑.๙๘๐๒๘๒ ๑๒ จุดซอยประปาหน้าบ้านคุณหม่อม L a t. ๑๔.๕๘๔๕๔๒ L o n g. ๑๐๑.๙๘๐๑๖๒								

แบบ ผ.๐๒

ที่	โครงการ	วัตถุประสงค์	เป้าหมาย (ผลผลิตของโครงการ)	งบประมาณ					ตัวชี้วัด (KPI)	ผลลัพธ์ที่คาดว่าจะ ได้รับ	หน่วยงานที่ รับผิดชอบ
				๒๕๖๖ (บาท)	๒๕๖๗ (บาท)	๒๕๖๘ (บาท)	๒๕๖๙ (บาท)	๒๕๗๐ (บาท)			
			๖. บ้านหลุมหิน หมู่ ๖ ติดตั้ง จำนวน ๑๖ จุด ดังนี้ ๑.ชอยบ้าน ผู้ช่วยีะ ๑ Lat.๑๔.๕๙๕๖๗๕๐ Long.๑๐๒.๐๐๔๑๓๙๖ ๒.ชอยบ้านเลขที่ ๒๘ ๑ Lat.๑๔.๕๙๕๑๑๓๓ Long.๑๐๒.๐๐๓๒๕๑๕ ๓.ชอยบ้านเลขที่ ๒๘ ๒ Lat.๑๔.๕๙๔๙๖๓๔ Long.๑๐๒.๐๐๓๕๒๙๗ ๔.บ้าน ผู้ช่วยีะ ๑ Lat.๑๔.๕๙๔๘๘๘๘ Long.๑๐๒.๐๐๓๐๖๑๔ ๕.ชอยบ้านยายพัด ๑ Lat.๑๔.๕๙๔๑๐๘๒ Long.๑๐๒.๐๐๒๔๖๕๖ ๖.ชอยบ้านยายพัด ๒ Lat.๑๔.๕๙๓๘๕๒๘ Long.๑๐๒.๐๐๒๙๔๓๐ ๗.ชอยศาลตาปู่ ๑ Lat.๑๔.๕๙๓๒๒๕๖ Long.๑๐๒.๐๐๒๐๕๙๙ ๘.ชอยศาลตาปู่ ๒ Lat.๑๔.๕๙๒๙๓๗๘ Long.๑๐๒.๐๐๒๕๖๒๘ ๙.หน้าบ้านยายไคร์ Lat.๑๔.๕๙๓๕๓๗๔ Long.๑๐๒.๐๐๑๙๙๗๕ ๑๐.ชอยศาลากลางบ้าน ๑								

			Lat.๑๔.๕๕๒๘๖๓								
			Long.๑๐๒.๐๐๑๖๑๗๗								

แบบ ผ.๐๒

ที่	โครงการ	วัตถุประสงค์	เป้าหมาย (ผลผลิตของโครงการ)	งบประมาณ					ตัวชี้วัด (KPI)	ผลลัพธ์ที่คาดว่าจะ ได้รับ	หน่วยงานที่ รับผิดชอบ
				๒๕๖๖ (บาท)	๒๕๖๗ (บาท)	๒๕๖๘ (บาท)	๒๕๖๙ (บาท)	๒๕๗๐ (บาท)			
			๑๑.ชอยศาลากลางบ้าน ๒ Lat.๑๔.๕๕๒๕๕๕๔ Long.๑๐๒.๐๐๒๐๘๘๗ ๑๒.ชอยศาลากลางบ้าน ๓ Lat.๑๔.๕๕๒๕๕๕๔ Long.๑๐๒.๐๐๒๐๘๘๗ ๑๓.หน้าบ้านนางสมพิศ พลดี Lat.๑๔.๕๕๒๗๔๗๑ Long.๑๐๒.๐๐๑๔๑๘๘ ๑๔.สวนเกษตร ๖๖ จุดที่ ๑ Lat.๑๔.๕๕๒๔๖๔๑ Long.๑๐๒.๐๐๐๐๘๘๒ ๑๕.สวนเกษตร ๖๖ จุดที่ ๒ Lat.๑๔.๕๕๒๗๖๔๙ Long.๑๐๑.๙๙๙๗๑๓๖ ๑๖.สวนเกษตร ๖๖ จุดที่ ๓ Lat.๑๔.๕๕๓๐๕๗๒ Long.๑๐๑.๙๙๙๓๘๘๑								

ที่	โครงการ	วัตถุประสงค์	เป้าหมาย (ผลผลิตของโครงการ)	งบประมาณ					ตัวชี้วัด (KPI)	ผลลัพธ์ที่คาดว่าจะ ได้รับ	หน่วยงานที่ รับผิดชอบ
				๒๕๖๖ (บาท)	๒๕๖๗ (บาท)	๒๕๖๘ (บาท)	๒๕๖๙ (บาท)	๒๕๗๐ (บาท)			
			๗. บ้านหนองกก หมู่ ๗ ติดตั้ง จำนวน ๑๑ จุด ดังนี้ ๑.หน้าบ้าน เลขที่ ๑๐/๑ Lat.๑๔.๖๒๙๓๖๔ Long.๑๐๑.๙๘๖๓๑๖ ๒.หน้าบ้านเลขที่ ๒๓ Lat.๑๔.๖๒๘๓๑๗ Long.๑๐๑.๙๘๙๕๘๔ ๓.ปากทาง ๓๐๔ ดันที่ ๓ Lat.๑๔.๖๒๒๒๘๕ Long.๑๐๒.๐๐๕๗๘๗ ๔.ขอยสมปรรารถนา ดันที่ ๖ Lat.๑๔.๖๒๕๓๓๒ Long.๑๐๑.๙๙๐๑๔๓ ๕.ขอยสมปรรารถนา ดันที่ ๙ Lat.๑๔.๖๒๓๒๓๒ Long.๑๐๑.๙๘๙๔๕๕ ๖.สามแยกไปมหาวิทยาลัยแม่ชี ดัน ที่ ๕ Lat.๑๔.๖๒๘๐๓๒ Long.๑๐๑.๙๘๔๙๗๗ ๗.สามแยกไปมหาวิทยาลัยแม่ชี ดัน ที่ ๑๐ Lat.๑๔.๖๒๘๐๐๖ Long. ๑๐๑.๙๘๓๓๒๗								

ที่	โครงการ	วัตถุประสงค์	เป้าหมาย (ผลผลิตของโครงการ)	งบประมาณ					ตัวชี้วัด (KPI)	ผลลัพธ์ที่คาดว่าจะ ได้รับ	หน่วยงานที่ รับผิดชอบ
				๒๕๖๖ (บาท)	๒๕๖๗ (บาท)	๒๕๖๘ (บาท)	๒๕๖๙ (บาท)	๒๕๗๐ (บาท)			
			๘.สามแยกไปมหาลัยแม่ชี ดันที่ ๓๘ Lat.๑๔.๖๒๔๙๗๖ Long. ๑๐๑.๙๗๔๙๕๒ ๙.สามแยกไปมหาลัยแม่ชี ดันที่ ๕๐ Lat. ๑๔.๖๒๓๔๑๘ Long.๑๐๑.๙๗๒๑๙๙๑๐. ๑๐. คุ้มใหม่ศรีสุขหน้าบ้าน เลขที่ ๑๖ Lat.๑๔.๖๑๙๘๒๑ Long.๑๐๑.๙๖๘๐๐๖ ๑๑.อ่างเก็บน้ำคุ้มใหม่ศรีสุข ดันที่ ๔ Lat.๑๔.๖๑๘๓๒๑ Long.๑๐๑.๙๖๗๘๒๖								

ที่	โครงการ	วัตถุประสงค์	เป้าหมาย (ผลผลิตของโครงการ)	งบประมาณ					ตัวชี้วัด (KPI)	ผลลัพธ์ที่คาดว่าจะ ได้รับ	หน่วยงานที่ รับผิดชอบ
				๒๕๖๖ (บาท)	๒๕๖๗ (บาท)	๒๕๖๘ (บาท)	๒๕๖๙ (บาท)	๒๕๗๐ (บาท)			
			๘. บ้านหนองหว้า หมู่ ๘ ติดตั้ง จำนวน ๑๐ จุด ดังนี้ ๑. หน้าร้านขายแกง Lat.๑๔.๕๗๔๐๖๘ Long.๑๐๑.๙๘๐๗๓๒ ๒. หน้าบ้านเลขที่ ๓๓ หมู่ ๘ Lat.๑๔.๕๗๒๘๙๒ Long.๑๐๑.๙๘๐๐๖๘ ๓. หน้าบ้านเลขที่ ๑๕๔ หมู่ ๘ Lat.๑๔.๕๗๓๖๑๓ ๑๐๑.๙๗๙๒๔๖ ๔. หน้าบ้านเลขที่ ๑๐๘ หมู่ ๘ Lat.๑๔.๕๗๒๕๕๙ Long.๑๐๑.๙๗๘๙๕๒ ๕. หน้าวัดโนนแดง Lat.๑๔.๕๗๑๕๐๑ Long.๑๐๑.๙๗๖๒๔๑ ๖. ซอยข้างโรงเรียนโนนแดง Lat.๑๔.๕๗๑๔๓๓ Long.๑๐๑.๙๗๖๒๔๗ ๗. ถนนหน้าค่ายหน้าบ้านตาเทาแม่ค โคร หมู่ ๘ Lat.๑๔.๕๗๒๔ Long.๑๐๑.๙๗๔๖๓๒								

--	--	--	--	--	--	--	--	--	--	--	--

แบบ ผ.๐๒

ที่	โครงการ	วัตถุประสงค์	เป้าหมาย (ผลผลิตของโครงการ)	งบประมาณ					ตัวชี้วัด (KPI)	ผลลัพธ์ที่คาดว่าจะ ได้รับ	หน่วยงานที่ รับผิดชอบ
				๒๕๖๖ (บาท)	๒๕๖๗ (บาท)	๒๕๖๘ (บาท)	๒๕๖๙ (บาท)	๒๕๗๐ (บาท)			

			๘. สี่แยกหน้าค่ายทางไปหนองเขียน Lat.๑๔.๕๗๑๗๔๖ Long.๑๐๑.๙๗๕๑๕๙ ๙. หน้าร้านก๋วยเตี๋ยบ้านเลขที่ ๒๐๐ หมู่ ๘ Lat.๑๔.๕๗๒๓๔๑ Long.๑๐๑.๙๖๕๑๑๙ ๑๐. ตรงคอกหมูผู้ใหญ่บ้านอำนาจ หมู่ ๘ Lat.๑๔.๕๗๓๖๕๒ Long.๑๐๑.๙๗๘๒๕๕								
--	--	--	--	--	--	--	--	--	--	--	--

แบบ ผ.๐๒

ที่	โครงการ	วัตถุประสงค์	เป้าหมาย (ผลผลิตของโครงการ)	งบประมาณ					ตัวชี้วัด (KPI)	ผลลัพธ์ที่คาดว่าจะ ได้รับ	หน่วยงานที่ รับผิดชอบ
				๒๕๖๖ (บาท)	๒๕๖๗ (บาท)	๒๕๖๘ (บาท)	๒๕๖๙ (บาท)	๒๕๗๐ (บาท)			

			<p>๙. บ้านห้วยแก้ว หมู่ ๙ ติดตั้ง จำนวน ๑๐ จุด ดังนี้</p> <p>๑.หน้าบ้าน อบต. พิณ พงษ์จะโป๊ะ Lat. ๑๔.๕๖๖๓๘๙ Long. ๑๐๑.๙๒๘๔๖๑</p> <p>๒.หน้าบ้านนายเงิน สโมสูงเนิน Lat. ๑๔.๕๗๐๑๕๘ Long. ๑๐๑.๙๒๒๙๗๓</p> <p>๓.หน้าบ้านนางบูม ช่วยสรระน้อย Lat. ๑๔.๕๖๗๙๕๒ Long. ๑๐๑.๙๒๕๕๖๗</p> <p>๔.หน้าบ้าน ประเทือง แผ้วฉิมพลี Lat.๑๔.๕๖๗๑๖๙ Long. ๑๐๑.๙๒๗๗๐๙</p> <p>๕.หน้าบ้านนายชอบ เลิศสรระน้อย Lat. ๑๔.๕๖๗๒๘๔ Long. ๑๐๑.๙๒๗๔๓๙</p> <p>๖.หน้าบ้านนายนก แทนพรมราช Lat. ๑๔.๕๖๙๓๒๗ Long. ๑๐๑.๙๒๓๗๕๘</p> <p>๗.หน้าบ้านนายอาโป จงจิต Lat.๑๔.๕๖๐๓๓๗ Long. ๑๐๑.๙๒๑๙๗๒</p> <p>๘.หน้าบ้านนางลำพวน ฉิ่งสรระน้อย Lat.๑๔.๕๖๖๖๗๒ Long.๑๐๑.๙๒๓๒๒๗</p> <p>๙.หน้าบ้านนายตุ๋ ช่วยสรระน้อย Lat. ๑๔.๕๖๙๑๐๗ Long.๑๐๑.๙๒๔๕๖๖</p> <p>๑๐.หน้าบ้านนายน้ำชา แผ้วฉิมพลี Lat.๑๔.๕๖๗๓๓๙ Long. ๑๐๑.๙๒๗๓๕</p>							
--	--	--	--	--	--	--	--	--	--	--

แบบ ผ.๐๒

ที่	โครงการ	วัตถุประสงค์	เป้าหมาย (ผลผลิตของโครงการ)	งบประมาณ					ตัวชี้วัด (KPI)	ผลลัพธ์ที่คาดว่าจะ ได้รับ	หน่วยงานที่ รับผิดชอบ
				๒๕๖๖	๒๕๖๗	๒๕๖๘	๒๕๖๙	๒๕๗๐			

				(บาท)	(บาท)	(บาท)	(บาท)	(บาท)			
			<p>๑๐. บ้านหนองนกเขียน หมู่ ๑๐          ติดตั้งจำนวน ๑๔ จุด ดังนี้</p> <p>๑.หน้าบ้านป่าสำลี คชจันท์ก          Lat.๑๔.๕๖๗๔๑๓          Long.๑๐๑.๙๓๗๐๙๒</p> <p>๒.หน้าบ้านเจ้แดง          Lat.๑๔.๕๖๗๕๐๓          Long.๑๐๑.๙๓๘๑๕๕</p> <p>๓.ซอยหนองนกเขียน ดันที่ ๑          Lat.๑๔.๕๖๘๔๔๓          Long.๑๐๑.๙๔๒๒๔๔</p> <p>๔.ซอยหนองนกเขียน ดันที่ ๒          Lat.๑๔.๕๖๙๕๗๘          Long.๑๐๑.๙๔๒๗๑</p> <p>๕.ซอยหนองนกเขียน ดันที่ ๓          Lat.๑๔.๕๗๐๙๔๘          Long.๑๐๑.๙๔๒๗๕๗</p> <p>๖.ซอยหนองนกเขียน ดันที่ ๔          Lat.๑๔.๕๗๑๗๗๘          Long.๑๐๑.๙๔๓๘๖</p> <p>๗.ซอยหนองนกเขียน ดันที่ ๕          Lat.๑๔.๕๗๒๙๔๓          Long.๑๐๑.๙๔๔๘๐๖</p> <p>๘.ซอยหนองนกเขียน ดันที่ ๖          Lat.๑๔.๕๗๓๘๒๓          Long.๑๐๑.๙๔๕๕๕๗</p> <p>๙.ซอยหนองนกเขียน ดันที่ ๗          Lat.๑๔.๕๗๔๘๙๑          Long.๑๐๑.๙๔๕๗๒๑</p>								

แบบ ผ.๐๒

ที่	โครงการ	วัตถุประสงค์	เป้าหมาย	งบประมาณ			ตัวชี้วัด	ผลลัพธ์ที่คาดว่าจะ	หน่วยงานที่
-----	---------	--------------	----------	----------	--	--	-----------	--------------------	-------------

		(ผลผลิตของโครงการ)	๒๕๖๖ (บาท)	๒๕๖๗ (บาท)	๒๕๖๘ (บาท)	๒๕๖๙ (บาท)	๒๕๗๐ (บาท)	(KPI)	ได้รับ	รับผิดชอบ
		๑๐. ขอยหนองนกเขียน ดันที่ ๘ Lat.๑๔.๕๗๕๙๐๔ Long.๑๐๑.๙๔๕๖๔๒ ๑๑. ขอยปิ่นมณี ดันที่ ๑ Lat.๑๔.๕๖๔๑๖๖ Long.๑๐๑.๙๔๓๕๐๕ ๑๒. ขอยปิ่นมณี ดันที่ ๒ Lat.๑๔.๕๖๔๒๔๗ Long.๑๐๑.๙๔๑๖๙๔ ๑๓. ขอยปิ่นมณี ดันที่ ๓ Lat.๑๔.๕๖๔๓๔๑ Long.๑๐๑.๙๔๒๗๕๖ ๑๔. ขอยปิ่นมณี ดันที่ ๔ Lat.๑๔.๕๖๔๕๕๕ Long.๑๐๑.๙๔๒๐๕๘								

แบบ ผ.๐๒

ที่	โครงการ	วัตถุประสงค์	เป้าหมาย (ผลผลิตของโครงการ)	งบประมาณ					ตัวชี้วัด (KPI)	ผลลัพธ์ที่คาดว่าจะ ได้รับ	หน่วยงานที่ รับผิดชอบ
				๒๕๖๖ (บาท)	๒๕๖๗ (บาท)	๒๕๖๘ (บาท)	๒๕๖๙ (บาท)	๒๕๗๐ (บาท)			

๑๖๕	โครงการติดตั้งกล้องวงจรปิดภายในหมู่บ้าน	เพื่อเฝ้าระวังบันทึกเหตุการณ์ต่างๆ ในบริเวณหมู่บ้าน	ติดตั้งวงจรปิดภายในหมู่บ้าน โนนแดง จุดละ ๒ ตัว มีรายละเอียดดังนี้ กล้องวงจรปิด Hik vision ชุด ๑๒ กล้อง พร้อมติดตั้ง ** - กล้องวงจรปิดความละเอียด ๕MP++ ทรงกระบอก หรือทรงโดม คละกัน ได้ ๑๒ ตัว ในชุดประกอบด้วย - เครื่องบันทึกภาพ ๑๖CH ๑ เครื่อง , - สายสัญญาณภาพ ๓๐๐ เมตร (ดิน ฮาซร้อยท่อไม่เกิน๓๐๐ แ.ค) ท่อขาว PVCY Power supply ๓๐A หรือ อะแคปเตอร์จ่ายไฟกล้อง ๑๒V๑A ๑๒ ตัว Hardisk ๓TB สำหรับระบบ CCTV ๑ ลูก	-	-	๕๕,๙๐๐ (๕๖)	-	-	มีกล้องวงจรปิดบันทึกเหตุการณ์ต่างๆ ได้ไม่น้อยกว่า ๑ จุด	ประชาชน มีปลอดภัยในชีวิตและทรัพย์สิน	กองช่าง อบต.ภูหลวง
-----	---	---	--	---	---	-------------	---	---	---	--------------------------------------	--------------------

แบบ ผ.๐๒

ที่	โครงการ	วัตถุประสงค์	เป้าหมาย (ผลผลิตของโครงการ)	งบประมาณ					ตัวชี้วัด (KPI)	ผลลัพธ์ที่คาดว่าจะได้รับ	หน่วยงานที่รับผิดชอบ
				๒๕๖๖ (บาท)	๒๕๖๗ (บาท)	๒๕๖๘ (บาท)	๒๕๖๙ (บาท)	๒๕๗๐ (บาท)			

			<p>คุณสมบัติกล้องวงจรปิด</p> <ul style="list-style-type: none"> <li>-การถ่ายภาพคุณภาพสูงด้วยความละเอียด ๓K, ๒๙๖๐ x ๑๖๖๕ .</li> <li>-การถ่ายภาพ ๒๔/๗ สี่ด้วยรูรับแสง F๑.๐ .</li> <li>- เลนส์โฟกัสคงที่ขนาด ๒.๘ มม. ๓.๖ มม.</li> <li>-ระยะแสงขาวสูงสุด ๒๐ เมตรสำหรับพอร์ตภาพกลางคืนที่สดใส</li> <li>-ช่องทางสำหรับสัญญาณสลับสัญญาณได้ ๔ สัญญาณ (TVI/AHD/CVI/CWaterand dust resistant (IP๖๗)</li> <li>-คุณภาพเสียงสูงด้วยสายเสียงผ่านสายเคเบิลแบบ coaxial, built-in mic</li> </ul> <p><b>จุดที่ ๑ ทางเข้าหมู่บ้าน</b> Lat ๑๔.๕๗๓๙๙๐๕ Long.๑๐๑.๙๘๔๖๕๗๒</p> <p><b>จุดที่ ๒ ซอยบ้านผู้ช่วยใจ</b> Lat ๑๔.๕๗๔๓๓๙๕ Long.๑๐๑.๙๘๓๖๐๒๗</p> <p><b>จุดที่ ๓ ศาลากลางหมู่บ้าน</b> Lat ๑๔.๕๗๔๒๙๑๖ Long.๑๐๑.๙๘๒๒๗๓๙</p>					<p>มีกล้องวงจรปิดบันทึกเหตุการณ์ต่างๆ ได้ไม่น้อยกว่า ๑ จุด</p>	<p>ประชาชนมีปลอดภัยในชีวิตและทรัพย์สิน</p>	<p>กองช่าง อบต.ภูหลวง</p>
--	--	--	--	--	--	--	--	--	--	---------------------------

แบบ ผ.๐๒

ที่	โครงการ	วัตถุประสงค์	เป้าหมาย	งบประมาณ	ตัวชี้วัด	ผลลัพธ์ที่คาดว่าจะ	หน่วยงานที่
-----	---------	--------------	----------	----------	-----------	--------------------	-------------

			(ผลผลิตของโครงการ)	๒๕๖๖ (บาท)	๒๕๖๗ (บาท)	๒๕๖๘ (บาท)	๒๕๖๙ (บาท)	๒๕๗๐ (บาท)	(KPI)	ได้รับ	รับผิดชอบ
			<b>จุดที่ ๔ สามแยกบ้าน อบต.อนนท</b> Lat ๑๔.๕๗๕๑๐ Long.๑๐๑.๙๘๓๕๑ <b>จุดที่ ๕ โค้งหน้าบ้านผู้ใหญ่ อำนาจ แวนกิ่ง</b> Lat ๑๔.๕๗๕๐๖ Long.๑๐๑.๙๘๔๕๓ <b>จุดที่ ๖ ทางไปบ้านนายสมบัติ กรกิ่ง</b> Lat ๑๔.๓๔๓๓๑ Long.๑๐๑.๕๘๕ ๔๑๒						มีกล้องวงจรปิด บันทึกเหตุการณ์ ต่างๆ ได้ไม่น้อยกว่า ๑ จุด	ประชาชนมีปลอดภัย ในชีวิตและทรัพย์สิน	กองช่าง อบต.กุหลวง

แบบ ผ.๐๒

ที่	โครงการ	วัตถุประสงค์	เป้าหมาย (ผลผลิตของโครงการ)	งบประมาณ					ตัวชี้วัด (KPI)	ผลลัพธ์ที่คาดว่าจะได้รับ	หน่วยงานที่ รับผิดชอบ
				๒๕๖๖	๒๕๖๗	๒๕๖๘	๒๕๖๙	๒๕๗๐			

				(บาท)	(บาท)	(บาท)	(บาท)	(บาท)				
๑๖๖	โครงการก่อสร้างถนนดิน (สายตรงนานางเจียวถึงคลองมะไฟ) บ้านโนนแดง ม. ๑ ต.ภูหลวง อ.ปักธงชัย จ.นครราชสีมา	เพื่อให้ประชาชนในพื้นที่มีถนนสำหรับคมนาคมได้อย่างสะดวก	ก่อสร้างถนนดิน (สายตรงนานางเจียวถึงคลองมะไฟ) บ้านโนนแดง หมู่ที่ ๑ ขนาด กว้าง ๓.๐๐ เมตร ยาว ๔๒๐.๐๐ เมตร หนาเฉลี่ย ๐.๕๐ เมตร หรือมีพื้นที่ก่อสร้างไม่น้อยกว่า ๑,๒๖๐.๐๐ ตารางเมตร พร้อมวางท่อคอนกรีตสี่เหลี่ยม ขนาด ๑.๕๐ x ๑.๕๐ เมตร จำนวน ๒ แถวๆละ ๖ ท่อน ตามแบบรูปรายการที่ อบต.ภูหลวงกำหนด จุดเริ่มต้นโครงการ Lat. ๑๔.๓๔๒๐๘๘ Long. ๑๐๑.๕๙๒๓๕๗ จุดสิ้นสุดโครงการ Lat. ๑๔.๓๔๒๘๔ Long. ๑๐๑.๕๙๓๓๒๕			๔๙๙,๕๐๐				<b>เชิงปริมาณ</b> - ประชาชนมีถนนสัญจรได้สะดวก ผิวจราจร กว้าง ๓.๐๐ เมตร ยาว ๔๒๐ เมตร <b>เชิงคุณภาพ</b> - เส้นทางคมนาคมทางบกภายในหมู่บ้านมีความสะดวก	ประชาชนมีเส้นทางคมนาคมที่สะดวก มีความปลอดภัยในการใช้รถใช้ถนน	กองช่าง อบต.ภูหลวง

ที่	โครงการ	วัตถุประสงค์	เป้าหมาย (ผลผลิตของโครงการ)	งบประมาณ					ตัวชี้วัด (KPI)	ผลลัพธ์ที่คาดว่าจะได้รับ	หน่วยงานที่รับผิดชอบ
				๒๕๖๖ (บาท)	๒๕๖๗ (บาท)	๒๕๖๘ (บาท)	๒๕๖๙ (บาท)	๒๕๗๐ (บาท)			
๑๖๗	โครงการก่อสร้างถนนหินคลุก (ทางจากประปาไปบ้านนางบัวลอย) บ้านโนนแดง ม. ๑ ต.ภูหลวง อ.ปักธงชัย จ.นครราชสีมา	เพื่อให้ประชาชนในพื้นที่ที่มีถนนสำหรับคมนาคมได้อย่างสะดวก	ก่อสร้างถนนหินคลุก (ทางจากประปาไปบ้านนางบัวลอย) บ้านโนนแดง หมู่ที่ ๑ ขนาด กว้าง ๔.๐๐ เมตร ยาว ๔๕๐.๐๐ เมตร หนาเฉลี่ย ๐.๑๕ เมตร หรือมีพื้นที่ก่อสร้างไม่น้อยกว่า ๑,๘๐๐.๐๐ ตารางเมตร ตามแบบรูปรายการที่ อบต.ภูหลวงกำหนด จุดเริ่มต้นโครงการ Lat. ๑๔.๓๔๓๘๐๑ Long. ๑๐๑.๕๘๒๗๔๕ จุดสิ้นสุดโครงการ Lat. ๑๔.๓๔๓๕๑๐ Long. ๑๐๑.๕๘๔๑๒๙				๓๐๖,๐๐๐		<b>เชิงปริมาณ</b> - ประชาชนมีถนนสัญจรได้สะดวก ผิวจราจร กว้าง ๔.๐๐ เมตร ยาว ๔๕๐.๐๐ เมตร <b>เชิงคุณภาพ</b> - เส้นทางคมนาคมทางบกภายในหมู่บ้านมีความสะดวก	ประชาชนมีเส้นทางคมนาคมที่สะดวก มีความปลอดภัยในการใช้รถใช้ถนน	กองช่าง อบต.ภูหลวง
๑๖๘	โครงการก่อสร้างถนนคอนกรีตเสริมเหล็ก (ซอยไก่อ้น) บ้านหนองนกเขียน ม. ๒ ต.ภูหลวง อ.ปักธงชัย จ.นครราชสีมา	เพื่อให้ประชาชนในพื้นที่ที่มีถนนสำหรับคมนาคมได้อย่างสะดวก	ก่อสร้างถนนคอนกรีตเสริมเหล็ก(ซอยไก่อ้น) บ้านหนองนกเขียน หมู่ที่ ๒ ขนาด กว้าง ๔.๐๐ เมตร ยาว ๓๐๔.๐๐ เมตร หนา ๐.๑๕ เมตร หรือมีพื้นที่ก่อสร้างไม่น้อยกว่า ๑,๒๑๖ ตารางเมตร ตามแบบรูปรายการที่ อบต.ภูหลวงกำหนด จุดเริ่มต้นโครงการ Lat. ๑๔.๓๓๕๘๘๓ Long. ๑๐๑.๕๖๘๕๑ จุดสิ้นสุดโครงการ Lat. ๑๔.๓๔๑๖๘ Long. ๑๐๑.๕๕๕๙๕๙		๗๒๙,๖๐๐				<b>เชิงปริมาณ</b> - ประชาชนมีถนนสัญจรได้สะดวก ผิวจราจร กว้าง ๔.๐๐ เมตร ยาว ๓๐๔.๐๐ เมตร <b>เชิงคุณภาพ</b> - เส้นทางคมนาคมทางบกภายในหมู่บ้านมีความสะดวก	ประชาชนมีเส้นทางคมนาคมที่สะดวก มีความปลอดภัยในการใช้รถใช้ถนน	กองช่าง อบต.ภูหลวง

ที่	โครงการ	วัตถุประสงค์	เป้าหมาย (ผลผลิตของโครงการ)	งบประมาณ					ตัวชี้วัด (KPI)	ผลลัพธ์ที่คาดว่าจะได้รับ	หน่วยงานที่รับผิดชอบ
				๒๕๖๖ (บาท)	๒๕๖๗ (บาท)	๒๕๖๘ (บาท)	๒๕๖๙ (บาท)	๒๕๗๐ (บาท)			
๑๖๙	โครงการก่อสร้างถนนคอนกรีตเสริมเหล็ก (ซอยอุทิศศรีทธา) บ้านหนองนกเขียน หมู่ที่ ๒ ต.ภูหลวง อ.ปักธงชัย จ.นครราชสีมา	เพื่อให้ประชาชนในพื้นที่มีถนนสำหรับคมนาคมได้อย่างสะดวก	ก่อสร้างถนนคอนกรีตเสริมเหล็ก (ซอยอุทิศศรีทธา) บ้านหนองนกเขียน หมู่ที่ ๒ ขนาดกว้าง ๒.๕๐ เมตร ยาว ๑๐๐.๐๐ เมตร หน้า ๐.๑๕ เมตร หรือมีพื้นที่ก่อสร้างไม่น้อยกว่า ๒๕๐.๐๐ ตารางเมตร ตามแบบรูปารายการที่ อบต.ภูหลวงกำหนด จุดเริ่มต้นโครงการ Lat. ๑๔.๓๓๕๖๖๐ Long. ๑๐๑.๕๕๕๙๗๕ จุดสิ้นสุดโครงการ Lat. ๑๔.๓๓๕๙๗๕ Long. ๑๐๑.๕๖๐๔๒			๑๕๐,๐๐๐			<b>เชิงปริมาณ</b> - ประชาชนมีถนนสัญจรได้สะดวก ผิวจราจร กว้าง ๒.๕๐ เมตร ยาว ๑๐๐.๐๐ เมตร <b>เชิงคุณภาพ</b> - เส้นทางคมนาคมทางบกภายในหมู่บ้านมีความสะดวก	ประชาชนมีเส้นทางคมนาคมที่สะดวก มีความปลอดภัยในการใช้รถใช้ถนน	กองช่าง อบต.ภูหลวง

ที่	โครงการ	วัตถุประสงค์	เป้าหมาย (ผลผลิตของโครงการ)	งบประมาณ					ตัวชี้วัด (KPI)	ผลลัพธ์ที่คาดว่าจะได้รับ	หน่วยงานที่รับผิดชอบ
				๒๕๖๖ (บาท)	๒๕๖๗ (บาท)	๒๕๖๘ (บาท)	๒๕๖๙ (บาท)	๒๕๗๐ (บาท)			
๑๗๐	โครงการก่อสร้างถนนดิน (ถนนคลองหินตาดิตที่ขยายทับ) บ้านหนองกระทุ่ม หมู่ที่ ๓ ต.ภูหลวง อ.ปักธงชัย จ.นครราชสีมา	เพื่อให้ประชาชนในพื้นที่มีถนนได้อย่างสะดวก	ก่อสร้างถนนดิน (ถนนคลองหินตาดิตที่ขยายทับ) บ้านหนองกระทุ่ม หมู่ที่ ๓ ขนาด กว้าง ๖.๐๐ เมตร ยาว ๑,๗๕๐ เมตร หนาเฉลี่ย ๐.๔๐ เมตร หรือมีพื้นที่ก่อสร้างไม่น้อยกว่า ๑๐,๕๐๐ ตารางเมตร ตามแบบรูปรายการที่ อบต.ภูหลวงกำหนด จุดเริ่มต้นโครงการ Lat. ๑๔.๓๕๓๒๐๐ Long. ๑๐๑.๕๕๕๙๕๓ จุดสิ้นสุดโครงการ Lat. ๑๔.๓๕๘๑๗ Long. ๑๐๑.๕๖๒๒๓๖			๗๗๑,๘๐๐			<b>เชิงปริมาณ</b> - ประชาชนมีถนนสัญจรได้สะดวก ผิวจราจร กว้าง ๕.๐๐ เมตร ยาว ๑,๗๕๐ เมตร <b>เชิงคุณภาพ</b> - เส้นทางคมนาคมทางบกภายในหมู่บ้านมีความสะดวก	ประชาชนมีเส้นทางคมนาคมที่สะดวก มีความปลอดภัยในการใช้รถใช้ถนน	กองช่าง อบต.ภูหลวง
๑๗๑	โครงการก่อสร้างถนนหินคลุก (ถนนคลองหินตาดิตที่ขยายทับ) บ้านหนองกระทุ่ม หมู่ที่ ๓ ต.ภูหลวง อ.ปักธงชัย จ.นครราชสีมา	เพื่อให้ประชาชนในพื้นที่มีถนนได้อย่างสะดวก	ก่อสร้างถนนหินคลุก (ถนนคลองหินตาดิตที่ขยายทับ) บ้านหนองกระทุ่ม หมู่ที่ ๓ ขนาด กว้าง ๖.๐๐ เมตร ยาว ๑,๗๕๐ เมตร หนาเฉลี่ย ๐.๑๕ เมตร หรือมีพื้นที่ก่อสร้างไม่น้อยกว่า ๑๐,๕๐๐ ตารางเมตร ตามแบบรูปรายการที่ อบต.ภูหลวงกำหนด จุดเริ่มต้นโครงการ Lat. ๑๔.๓๕๓๒๐๐ Long. ๑๐๑.๕๕๕๙๕๓ จุดสิ้นสุดโครงการ Lat. ๑๔.๓๕๘๑๗ Long. ๑๐๑.๕๖๒๒๓๖					๑,๕๘๗,๕๐๐	<b>เชิงปริมาณ</b> - ประชาชนมีถนนสัญจรได้สะดวก ผิวจราจร กว้าง ๕.๐๐ เมตร ยาว ๑,๗๕๐ เมตร <b>เชิงคุณภาพ</b> - เส้นทางคมนาคมทางบกภายในหมู่บ้านมีความสะดวก	ประชาชนมีเส้นทางคมนาคมที่สะดวก มีความปลอดภัยในการใช้รถใช้ถนน	กองช่าง อบต.ภูหลวง

ที่	โครงการ	วัตถุประสงค์	เป้าหมาย (ผลผลิตของโครงการ)	งบประมาณ					ตัวชี้วัด (KPI)	ผลลัพธ์ที่คาดว่าจะได้รับ	หน่วยงานที่รับผิดชอบ
				๒๕๖๖ (บาท)	๒๕๖๗ (บาท)	๒๕๖๘ (บาท)	๒๕๖๙ (บาท)	๒๕๗๐ (บาท)			
๑๗๒	โครงการก่อสร้างถนนคอนกรีตเสริมเหล็ก (ซอยบ้านตาแหยม) บ้านหนองกระทุ่ม ม. ๓ ต.ภูหลวง อ.ปักธงชัย จ.นครราชสีมา	เพื่อให้ประชาชนในพื้นที่ที่มีถนนสำหรับคมนาคมได้อย่างสะดวก	ก่อสร้างถนนคอนกรีตเสริมเหล็ก (ซอยบ้านตาแหยม) บ้านหนองกระทุ่ม หมู่ที่ ๓ ขนาด กว้าง ๓.๐๐ เมตร ยาว ๑๖๘.๐๐ เมตร หนา ๐.๑๕ เมตร หรือมีพื้นที่ก่อสร้างไม่น้อยกว่า ๕๐๔.๐๐ ตารางเมตร ตามแบบรูปรายการที่ อบต.ภูหลวงกำหนด จุดเริ่มต้นโครงการ Lat. ๑๔.๓๔๔๓๔๐ Long. ๑๐๑.๕๕๕๒๙๑ จุดสิ้นสุดโครงการ Lat. ๑๐๑.๕๕๕๒๙๑ Long. ๑๐๑.๕๕๕๒๙๑				๓๐๖,๐๐๐		<b>เชิงปริมาณ</b> - ประชาชนมีถนนสัญจรได้สะดวก ผิวจราจร กว้าง ๓.๐๐ เมตร ยาว ๑๖๘.๐๐ เมตร <b>เชิงคุณภาพ</b> - เส้นทางคมนาคมทางบกภายในหมู่บ้านมีความสะดวก	ประชาชนมีเส้นทางคมนาคมที่สะดวก มีความปลอดภัยในการใช้รถใช้ถนน	กองช่าง อบต.ภูหลวง
๑๗๓	โครงการก่อสร้างท่อสี่เหลี่ยมคอนกรีตเสริมเหล็ก (บริเวณคลองหินลาดทางไปบ้านหนองขอน) บ้านหนองกระทุ่ม ม. ๓ ต.ภูหลวง อ.ปักธงชัย จ.นครราชสีมา	เพื่อให้ประชาชนในพื้นที่ที่มีถนนสำหรับคมนาคมได้อย่างสะดวก	ท่อสี่เหลี่ยมคอนกรีตเสริมเหล็ก (บริเวณคลองหินลาดทางไปบ้านหนองขอน) บ้านหนองกระทุ่ม หมู่ที่ ๓ ขนาด กว้าง.๑.๕๐ x ๑.๕๐ เมตร จำนวน ๒ แลวกละ ๘ ท่อน ตามแบบรูปรายการที่ อบต.ภูหลวงกำหนด จุดเริ่มต้นโครงการ Lat. ๑๔.๓๕๓๒๐๑ Long. ๑๐๑.๕๕๕๕๐๙			๔๐๐,๐๐๐			<b>เชิงปริมาณ</b> - ประชาชนมีถนนสัญจรได้สะดวก และมีทางระบายน้ำได้สะดวกยิ่งขึ้น <b>เชิงคุณภาพ</b> - เส้นทางคมนาคมทางบกภายในหมู่บ้านมีความสะดวก	ประชาชนมีเส้นทางคมนาคมที่สะดวก มีความปลอดภัยในการใช้รถใช้ถนน	กองช่าง อบต.ภูหลวง

ที่	โครงการ	วัตถุประสงค์	เป้าหมาย (ผลผลิตของโครงการ)	งบประมาณ					ตัวชี้วัด (KPI)	ผลลัพธ์ที่คาดว่าจะได้รับ	หน่วยงานที่ รับผิดชอบ
				๒๕๖๖ (บาท)	๒๕๖๗ (บาท)	๒๕๖๘ (บาท)	๒๕๖๙ (บาท)	๒๕๗๐ (บาท)			
๑๗๔	โครงการก่อสร้างถนนดิน (จากคลองหินลาดบ้านหนองกระทุ่ม หมู่ที่ ๓ ไปเขาภูหลวง หมู่ที่ ๑๐) บ้านหนองกระทุ่ม ม. ๓ ต.ภูหลวง อ.ปักธงชัย จ.นครราชสีมา	เพื่อให้ประชาชนในพื้นที่ที่มีถนนสำหรับคมนาคมได้อย่างสะดวก	ก่อสร้างถนนดิน (จากคลองหินลาดบ้านหนองกระทุ่ม หมู่ที่ ๓ ไปเขาภูหลวง หมู่ที่ ๑๐) ขนาด กว้าง ๘.๐๐ เมตร ยาว ๑,๘๘๐.๐๐ เมตร หนาเฉลี่ย ๐.๕๐ เมตร หรือ มีพื้นที่ก่อสร้างไม่น้อยกว่า ๑๕,๐๔๐.๐๐ ตารางเมตร พร้อมวางท่อลอด คสล. จำนวน ๓ จุดๆละ ๙ ทอน ตามแบบรูปรายการที่ อบต. ภูหลวงกำหนด จุดเริ่มต้นโครงการ Lat. ๑๔.๓๕๓๒๗๘ Long. ๑๐๑.๕๕๕๙๒๘ จุดสิ้นสุดโครงการ Lat. ๑๔.๓๕๑๙๗๙ /Long. ๑๐๑.๕๖๓๔๕๙			๑,๒๘๕,๙๐๐			<b>เชิงปริมาณ</b> - ประชาชนมีถนนสัญจรได้สะดวก ผิวจราจร กว้าง ๕.๐๐ เมตร ยาว ๖๐๐.๐๐ เมตร <b>เชิงคุณภาพ</b> - เส้นทางคมนาคมทางบกภายในหมู่บ้านมีความสะดวก	ประชาชนมีเส้นทางคมนาคมที่สะดวก มีความปลอดภัยในการใช้รถใช้ถนน	กองช่าง อบต.ภูหลวง

ที่	โครงการ	วัตถุประสงค์	เป้าหมาย (ผลผลิตของโครงการ)	งบประมาณ					ตัวชี้วัด (KPI)	ผลลัพธ์ที่คาดว่าจะ ได้รับ	หน่วยงานที่ รับผิดชอบ
				๒๕๖๖ (บาท)	๒๕๖๗ (บาท)	๒๕๖๘ (บาท)	๒๕๖๙ (บาท)	๒๕๗๐ (บาท)			
๑๗๕	โครงการก่อสร้างถนนหินคลุก (จากคลองหินตาดบ้านหนองกระทุ่ม หมู่ที่ ๓ ไปเขาภูหลวง หมู่ที่ ๑๐) บ้านหนองกระทุ่ม ม. ๓ ต.ภูหลวง อ.ปักธงชัย จ.นครราชสีมา	เพื่อให้ประชาชนในพื้นที่ที่มีถนนสำหรับคมนาคมได้อย่างสะดวก	ก่อสร้างถนนหินคลุก (จากคลองหินตาดบ้านหนองกระทุ่ม หมู่ที่ ๓ ไปเขาภูหลวง หมู่ที่ ๑๐) ขนาดกว้าง ๘.๐๐ เมตร ยาว ๑,๘๘๐.๐๐ เมตร หนา ๐.๑๕ เมตร หรือมีพื้นที่ก่อสร้างไม่น้อยกว่า ๑๕,๐๔๐.๐๐ ตารางเมตร พร้อมวางท่อลอด คสล. จำนวน ๓ จุดๆละ ๙ ทอน ตามแบบรูปรายการที่ อบต.ภูหลวงกำหนด จุดเริ่มต้นโครงการ Lat. ๑๔.๓๕๓๒๗๘ Long. ๑๐๑.๕๕๕๕๙๒๘ จุดสิ้นสุดโครงการ Lat. ๑๔.๓๕๑๙๗๙ / Long. ๑๐๑.๕๖๓๔๕๙			๒,๑๘๐,๘๐๐			<b>เชิงปริมาณ</b> - ประชาชนมีถนนสัญจรได้สะดวก ผิวจราจร กว้าง ๕.๐๐ เมตร ยาว ๖๐๐.๐๐ เมตร <b>เชิงคุณภาพ</b> - เส้นทางคมนาคมทางบกภายในหมู่บ้านมีความสะดวก	ประชาชนมีเส้นทางคมนาคมที่สะดวก มีความปลอดภัยในการใช้รถใช้ถนน	กองช่าง อบต.ภูหลวง

ที่	โครงการ	วัตถุประสงค์	เป้าหมาย (ผลผลิตของโครงการ)	งบประมาณ					ตัวชี้วัด (KPI)	ผลลัพธ์ที่คาดว่าจะได้รับ	หน่วยงานที่รับผิดชอบ
				๒๕๖๖ (บาท)	๒๕๖๗ (บาท)	๒๕๖๘ (บาท)	๒๕๖๙ (บาท)	๒๕๗๐ (บาท)			
๑๗๖	โครงการก่อสร้างลานตากข้าว คอนกรีตเสริมเหล็ก (บริเวณที่สาธารณประโยชน์ หินดาด) บ้านปอแดง ม. ๔ ต.ภูหลวง อ.ปักธงชัย จ.นครราชสีมา	เพื่อให้ประชาชนในพื้นที่ที่มีลานไว้ตากข้าว	ก่อสร้างลานตากข้าว คอนกรีตเสริมเหล็ก (บริเวณที่สาธารณประโยชน์ หินดาด) บ้านปอแดง หมู่ที่ ๔ ขนาดกว้าง ๔๐.๐๐ เมตร ยาว ๔๐.๐๐ เมตร หนา ๐.๑๕ เมตร หรือมีพื้นที่ก่อสร้างไม่น้อยกว่า ๑,๖๐๐.๐๐ ตารางเมตร พร้อมดินถมหนาเฉลี่ย ๐.๕๐ เมตร ตามแบบรูปรายการที่ อบต.ภูหลวงกำหนด จุดตั้งโครงการ Lat. ๑๔.๓๖๓๗๖๖ Long. ๑๐๑.๕๙๓๒๕๔					๑,๙๖๘,๐๐๐	<b>เชิงปริมาณ</b> - ประชาชนมีลานไว้ตากพืชผลทางการเกษตร กว้าง ๔๐.๐๐ เมตร ยาว ๔๐.๐๐ เมตร <b>เชิงคุณภาพ</b> - ประชาชนในหมู่บ้าน มีการลดต้นทุนการผลิตทางการเกษตร	ประชาชนมีชีวิตความเป็นอยู่ที่ดีขึ้นจากการลดต้นทุนการผลิตทางการเกษตร	กองช่าง อบต.ภูหลวง
๑๗๗	โครงการก่อสร้างรางระบายน้ำรูปตัวยู คอนกรีตเสริมเหล็ก (ซอยจากบ้านนางคำดี วรวงศ์ ถึงสี่แยกทางลงถนนมูลบน) บ้านปอแดง ม. ๔ ต.ภูหลวง อ.ปักธงชัย จ.นครราชสีมา	เพื่อให้ประชาชนในพื้นที่มีถนนสำหรับคมนาคมได้อย่างสะดวก ลดปัญหาน้ำท่วมขัง และรักษาถนนให้มีความมั่นคง แข็งแรงยิ่งขึ้น	ก่อสร้างรางระบายน้ำรูปตัวยู คอนกรีตเสริมเหล็ก (ซอยจากบ้านนางคำดี วรวงศ์ ถึงแยกทางลงถนนมูลบน) ขนาดภายใน กว้าง ๐.๓๐ เมตร ยาว ๗๒.๐๐ เมตร ลึกไม่น้อยกว่า ๐.๕๐ เมตร ตามแบบรูปรายการที่ อบต.ภูหลวงกำหนด จุดเริ่มต้นโครงการ Lat. ๑๔.๓๖๓๒๙๖ Long. ๑๐๒.๐๔๓๖๗ จุดสิ้นสุดโครงการ Lat. ๑๔.๓๖๓๐๖๙ Long. ๑๐๒.๐๔๓๑๓			๑๘๐,๐๐๐			<b>เชิงปริมาณ</b> - ถนนมีการระบายน้ำ ได้สะดวกยิ่งขึ้น ขนาดภายใน กว้าง ๐.๓๐ เมตร ยาว ๗๒.๐๐ เมตร <b>เชิงคุณภาพ</b> - ป้องกันน้ำกัดเซาะถนน ทำให้ถนนมีความมั่นคง ถาวร แข็งแรงมากขึ้น	ประชาชนมีทรัพย์สินสาธารณะที่มีความมั่นคง ถาวร แข็งแรง และลดปัญหาน้ำท่วม	กองช่าง อบต.ภูหลวง

ที่	โครงการ	วัตถุประสงค์	เป้าหมาย (ผลผลิตของโครงการ)	งบประมาณ					ตัวชี้วัด (KPI)	ผลลัพธ์ที่คาดว่าจะได้รับ	หน่วยงานที่รับผิดชอบ
				๒๕๖๖ (บาท)	๒๕๖๗ (บาท)	๒๕๖๘ (บาท)	๒๕๖๙ (บาท)	๒๕๗๐ (บาท)			
๑๗๘	โครงการถมดินที่ สาธารณประโยชน์ (ตรงข้ามวัดปอแดง) บ้านปอแดง ม. ๔ ต.ภูหลวง อ.ปักธงชัย จ.นครราชสีมา	ประชาชนมี พื้นที่ในการ ดำเนินกิจกรรม ต่างๆ บนพื้นที่ ในหมู่บ้านเพิ่ม มากขึ้น	ถมดินที่สาธารณประโยชน์ (ตรงข้าม วัดปอแดง) ขนาด ๒ ไร่ ๒ งาน สูง ๔.๐๐ เมตร ตามแบบรูปรายการที่ อบต.ภูหลวงกำหนด จุดตั้งโครงการ Lat. ๑๔.๓๖๑๑๙๓ Long. ๑๐๒.๐๓๒๔๒				๒,๗๓๖,๐๐๐		<b>เชิงปริมาณ</b> - เพื่อให้ราษฎรมีที่ สาธารณะไว้ทำ ประโยชน์เพิ่มมาก ขึ้น <b>เชิงคุณภาพ</b> - ประชาชนในพื้นที่ ใช้ทำกิจกรรมในยาม ว่าง	ประชาชนมี พื้นที่ในการ ดำเนินกิจกรรม ต่างๆ บนพื้นที่ ในหมู่บ้านเพิ่ม มากขึ้น	กองช่าง อบต.ภูหลวง
๑๗๙	โครงการก่อสร้าง ถนนดิน (สายบ้าน ปอแดง ถึงบุง) บ้านปอแดง ม. ๔ ต.ภูหลวง อ.ปักธงชัย จ.นครราชสีมา	เพื่อให้ ประชาชนใน พื้นที่มีถนน สำหรับคมนาคม ยิ่งขึ้น	ก่อสร้างถนนดิน (สายบ้านปอแดง ถึง บุง) ขนาด กว้าง ๖.๐๐ เมตร ยาว ๒,๕๐๐ เมตร หนาเฉลี่ย ๐.๖๐ เมตร หรือมีพื้นที่ก่อสร้างไม่น้อยกว่า ๑๕,๐๐๐ ตารางเมตร ตามแบบรูป รายการที่ อบต.ภูหลวงกำหนด จุดเริ่มต้นโครงการ Lat. ๑๔.๓๖๒๔๖๒ Long. ๑๐๑.๕๙๒๔๑๘ จุดสิ้นสุดโครงการ Lat. ๑๔.๓๖๒๓๙๑ Long. ๑๐๑.๕๘๓๓๙๒				๑,๕๓๙,๐๐๐		<b>เชิงปริมาณ</b> - ประชาชนมีถนน สัญจรได้สะดวก ผิว จราจร กว้าง ๖.๐๐ เมตร ยาว ๒,๕๐๐ เมตร <b>เชิงคุณภาพ</b> - เส้นทางคมนาคม ทางบกภายใน หมู่บ้านมีความ สะดวก	ประชาชนมี เส้นทาง คมนาคมที่ สะดวก มีความ ปลอดภัยใน การใช้รถใช้ ถนน	กองช่าง อบต.ภูหลวง

ที่	โครงการ	วัตถุประสงค์	เป้าหมาย (ผลผลิตของโครงการ)	งบประมาณ					ตัวชี้วัด (KPI)	ผลลัพธ์ที่คาดว่าจะได้รับ	หน่วยงานที่รับผิดชอบ
				๒๕๖๖ (บาท)	๒๕๖๗ (บาท)	๒๕๖๘ (บาท)	๒๕๖๙ (บาท)	๒๕๗๐ (บาท)			
๑๘๐	โครงการก่อสร้างถนนหินคลุก (สายบ้านปอแดง ถึงบ้านปอแดง ม. ๔ ต.ภูหลวง อ.ปักธงชัย จ.นครราชสีมา	เพื่อให้ประชาชนในพื้นที่ที่มีถนนสำหรับคมนาคมยิ่งขึ้น	ก่อสร้างถนนหินคลุก (สายบ้านปอแดง ถึงบุ่ง) ขนาด กว้าง ๖.๐๐ เมตร ยาว ๒,๕๐๐ เมตร หนาเฉลี่ย ๐.๑๕ เมตร หรือมีพื้นที่ก่อสร้างไม่น้อยกว่า ๑๕,๐๐๐ ตารางเมตร ตามแบบรูปรายการที่ อบต.ภูหลวงกำหนด จุดเริ่มต้นโครงการ Lat. ๑๔.๓๖๒๔๖๒ Long. ๑๐๑.๕๙๒๔๑๘ จุดสิ้นสุดโครงการ Lat. ๑๔.๓๖๒๓๙๑ Long. ๑๐๑.๕๘๓๓๙๒				๒,๕๕๐,๐๐๐		<b>เชิงปริมาณ</b> - ประชาชนมีถนนสัญจรได้สะดวก ผิวจราจร กว้าง ๖.๐๐ เมตร ยาว ๒,๕๐๐ เมตร <b>เชิงคุณภาพ</b> - เส้นทางคมนาคมทางบกภายในหมู่บ้านมีความสะดวก	ประชาชนมีเส้นทางคมนาคมที่สะดวก มีความปลอดภัยในการใช้รถใช้ถนน	กองช่าง อบต.ภูหลวง
๑๘๑	โครงการก่อสร้างรางระบายน้ำรูปตัวยู คอนกรีตเสริมเหล็ก (ซอยพามีโชค ถึงสี่แยกทางลงถนนมูลบน) บ้านปอแดง ม. ๔ ต.ภูหลวง อ.ปักธงชัย จ.นครราชสีมา	เพื่อให้ประชาชนในพื้นที่ที่มีถนนได้อย่างสะดวก ลดปัญหา น้ำท่วมขัง และรักษาถนนให้มีความมั่นคง แข็งแรงยิ่งขึ้น	ก่อสร้างรางระบายน้ำรูปตัวยู คอนกรีตเสริมเหล็ก (ซอยพามีโชค ถึงสี่แยกทางลงถนนมูลบน) ขนาด ภายใน กว้าง ๐.๓๐ เมตร ยาว ๑๘๕.๐๐ เมตร ลึกไม่น้อยกว่า ๐.๕๐ เมตร ตามแบบรูปรายการที่ อบต.ภูหลวงกำหนด จุดเริ่มต้นโครงการ Lat. ๑๔.๓๖๓๒๙๖ Long. ๑๐๒.๐๔๓๖๗ จุดสิ้นสุดโครงการ Lat. ๑๔.๓๖๓๐๖๙/Long. ๑๐๒.๐๔๓๑๓				๔๖๒,๕๐๐		<b>เชิงปริมาณ</b> - ถนนมีการระบายน้ำได้สะดวกยิ่งขึ้น ขนาด ภายใน กว้าง ๐.๓๐ เมตร ยาว ๑๘๕.๐๐ เมตร <b>เชิงคุณภาพ</b> - ป้องกันน้ำกัดเซาะถนน ทำให้ถนนมีความมั่นคง ถาวร แข็งแรงมากขึ้น	ประชาชนมีทรัพย์สิน สาธารณประโยชน์ที่มีความมั่นคง ถาวร แข็งแรง และลดปัญหาน้ำท่วม	

ที่	โครงการ	วัตถุประสงค์	เป้าหมาย (ผลผลิตของโครงการ)	งบประมาณ					ตัวชี้วัด (KPI)	ผลลัพธ์ที่คาดว่าจะได้รับ	หน่วยงานที่รับผิดชอบ
				๒๕๖๖ (บาท)	๒๕๖๗ (บาท)	๒๕๖๘ (บาท)	๒๕๖๙ (บาท)	๒๕๗๐ (บาท)			
๑๘๒	โครงการก่อสร้างถนนดิน (สายซับกวาง) บ้านปอแดง หมู่ที่ ๔ ต.ภูหลวง อ.ปັกรงชัย จ.นครราชสีมา	เ พื่อ ให้ ประชาชนในพื้นที่ที่มีถนนสำหรับคมนาคมได้อย่างสะดวก	ก่อสร้างถนนดิน (สายซับกวาง) บ้านปอแดง หมู่ที่ ๔ ขนาด กว้าง ๗.๐๐ เมตร ยาว ๑,๔๐๐.๐๐ เมตร หนาเฉลี่ย ๐.๕๐ เมตร หรือมีพื้นที่ก่อสร้างไม่น้อยกว่า ๙,๘๐๐.๐๐ ตารางเมตร พร้อมวางท่อ คสล. Ø ๑.๐๐ เมตร จำนวน ๕ จุด จุดละ ๘ ท่อน ตามแบบรูปรายการที่ อบต.ภูหลวงกำหนด จุดเริ่มต้นโครงการ Lat. ๑๔.๓๖๕๒๗๖ Long. ๑๐๑.๐๐๐๕ จุดสิ้นสุดโครงการ Lat. ๑๔.๓๖๕๕๑๑ Long. ๑๐๑.๕๙๑๗๒๙					๗๙๑,๕๐๐	<b>เชิงปริมาณ</b> - ประชาชนมีถนนสัญจรได้สะดวก ผิวจราจร กว้าง ๗.๐๐ เมตร ยาว ๑,๔๐๐.๐๐ เมตร <b>เชิงคุณภาพ</b> - เส้นทางคมนาคมทางบกภายในหมู่บ้านมีความสะดวก	ประชาชนมีเส้นทางคมนาคมที่สะดวก มีความปลอดภัยในการใช้รถใช้ถนน	กองช่าง อบต.ภูหลวง

ที่	โครงการ	วัตถุประสงค์	เป้าหมาย (ผลผลิตของโครงการ)	งบประมาณ					ตัวชี้วัด (KPI)	ผลลัพธ์ที่คาดว่าจะได้รับ	หน่วยงานที่รับผิดชอบ
				๒๕๖๖ (บาท)	๒๕๖๗ (บาท)	๒๕๖๘ (บาท)	๒๕๖๙ (บาท)	๒๕๗๐ (บาท)			
๑๘๓	โครงการก่อสร้างถนนดิน (สายหินตาดน้อย ถึงแยกสายบุบง) บ้านปอแดง หมู่ที่ ๔ ต.ภูหลวง อ.ปักธงชัย จ.นครราชสีมา	เพื่อให้ประชาชนในพื้นที่มีถนนสำหรับคมนาคมได้อย่างสะดวก	โครงการก่อสร้างถนนดิน (สายหินตาดน้อย ถึงแยกสายบุบง) บ้านปอแดง หมู่ที่ ๔ ขนาด กว้าง ๘.๐๐ เมตร ยาว ๗๐๐.๐๐ เมตร หนาเฉลี่ย ๐.๕๐ เมตร หรือมีพื้นที่ก่อสร้างไม่น้อยกว่า ๕,๖๐๐.๐๐ ตารางเมตร ตามแบบรูปรายการที่ อบต.ภูหลวงกำหนด จุดเริ่มต้นโครงการ Lat. ๑๔.๓๖๔๔๒๗ Long. ๑๐๑.๕๙๑๐๐๐ จุดสิ้นสุดโครงการ Lat. ๑๔.๓๖๕๐๕๔ Long. ๑๐๑.๕๙๒๙๗๔				๓๓๖,๐๐๐		<b>เชิงปริมาณ</b> - ประชาชนมีถนนสัญจรได้สะดวก ผิวจราจร กว้าง ๘.๐๐ เมตร ยาว ๗๐๐.๐๐ เมตร <b>เชิงคุณภาพ</b> - เส้นทางคมนาคมทางบกภายในหมู่บ้านมีความสะดวก	ประชาชนมีเส้นทางคมนาคมที่สะดวก มีความปลอดภัยในการใช้รถใช้ถนน	กองช่าง อบต.ภูหลวง

ที่	โครงการ	วัตถุประสงค์	เป้าหมาย (ผลผลิตของโครงการ)	งบประมาณ					ตัวชี้วัด (KPI)	ผลลัพธ์ที่คาดว่าจะได้รับ	หน่วยงานที่รับผิดชอบ
				๒๕๖๖ (บาท)	๒๕๖๗ (บาท)	๒๕๖๘ (บาท)	๒๕๖๙ (บาท)	๒๕๗๐ (บาท)			
๑๘๔	โครงการก่อสร้างถนนหินคลุก (สายฟ้าภูมินทร์ ถึงฝายน้ำแสง) บ้านหลุมเงิน หมู่ที่ ๕ ต.ภูหลวง อ.ปັกธงชัย จ.นครราชสีมา	เพื่อให้ประชาชนในพื้นที่ที่มีถนนสำหรับคมนาคมได้อย่างสะดวก	ก่อสร้างถนนหินคลุก (สายฟ้าภูมินทร์ ถึงฝายน้ำแสง) บ้านหลุมเงิน หมู่ที่ ๕ ขนาด กว้าง ๖.๐๐ เมตร ยาว ๓๑๐.๐๐ เมตร หนาเฉลี่ย ๐.๑๕ เมตร หรือมีพื้นที่ก่อสร้างไม่น้อยกว่า ๑,๘๖๐.๐๐ ตารางเมตร พร้อมลงดินถม หนาเฉลี่ย ๐.๓๐ เมตร ตามแบบรูปรายการที่ อบต.ภูหลวงกำหนด จุดเริ่มต้นโครงการ Lat. ๑๔.๓๕๓๕๙ Long. ๑๐๑.๕๘๕๐๙๗ จุดสิ้นสุดโครงการ Lat. ๑๔.๓๕๑๕๔ Long. ๑๐๑.๕๘๔๐๙๐			๓๑๖,๒๐๐			<b>เชิงปริมาณ</b> - ประชาชนมีสัญจรได้สะดวก ฝายจราจร กว้าง ๖.๐๐ เมตร ยาว ๓๑๐.๐๐ เมตร <b>เชิงคุณภาพ</b> - เส้นทางคมนาคมทางบกภายในหมู่บ้านมีความสะดวก	ประชาชนมีเส้นทางคมนาคมที่สะดวก มีความปลอดภัยในการใช้รถใช้ถนน	กองช่าง อบต.ภูหลวง

ที่	โครงการ	วัตถุประสงค์	เป้าหมาย (ผลผลิตของโครงการ)	งบประมาณ					ตัวชี้วัด (KPI)	ผลลัพธ์ที่คาดว่าจะได้รับ	หน่วยงานที่รับผิดชอบ
				๒๕๖๖ (บาท)	๒๕๖๗ (บาท)	๒๕๖๘ (บาท)	๒๕๖๙ (บาท)	๒๕๗๐ (บาท)			
๑๘๕	โครงการก่อสร้างถนนดิน (สายคลองห้วยทรายถึงคลองมะไฟ) ท่อสี่เหลี่ยมคอนกรีตเสริมเหล็ก บ้านหลุมเงิน หมู่ที่ ๕ ต.ภูหลวง อ.ปักธงชัย จ.นครราชสีมา	เพื่อให้ประชาชนในพื้นที่ที่มีถนนสำหรับคมนาคมได้อย่างสะดวก	ก่อสร้างถนนดิน (ถนนเรียบคลองมะไฟ เชื่อมต่อบ้านโนนแดง) บ้านหลุมเงิน หมู่ที่ ๕ ขนาด กว้าง ๓.๐๐ เมตร ยาว ๒,๐๐๐.๐๐ เมตร หนาเฉลี่ย ๐.๑๕ เมตร หรือมีพื้นที่ก่อสร้างไม่น้อยกว่า ๖,๐๐๐.๐๐ ตารางเมตร ท่อสี่เหลี่ยมคอนกรีตเสริมเหล็ก กว้าง ๑.๕๐ x ๑.๕๐ เมตร จำนวน ๒ แถวๆ ละ ๘ ท่อน ตามแบบรูปรายการที่ อบต.ภูหลวงกำหนด จุดเริ่มต้นโครงการ Lat. ๑๔.๓๔๔๗๐๐ Long. ๑๐๑.๕๙๒๔๖๗ จุดสิ้นสุดโครงการ Lat. ๑๔.๓๔๒๘๒๖ Long. ๑๐๑.๕๙๓๓๓๗			๕๙๘,๐๐๐			<b>เชิงปริมาณ</b> - ประชาชนมีถนนสัญจรได้สะดวก ผิวจราจร กว้าง ๓.๐๐ เมตร ยาว ๒,๐๐๐.๐๐ เมตร <b>เชิงคุณภาพ</b> - เส้นทางคมนาคมทางบกภายในหมู่บ้านมีความสะดวก	ประชาชนมีเส้นทางคมนาคมที่สะดวก มีความปลอดภัยในการใช้รถใช้ถนน	กองช่าง อบต.ภูหลวง

ที่	โครงการ	วัตถุประสงค์	เป้าหมาย (ผลผลิตของโครงการ)	งบประมาณ					ตัวชี้วัด (KPI)	ผลลัพธ์ที่คาดว่าจะได้รับ	หน่วยงานที่ รับผิดชอบ	
				๒๕๖๖ (บาท)	๒๕๖๗ (บาท)	๒๕๖๘ (บาท)	๒๕๖๙ (บาท)	๒๕๗๐ (บาท)				
๑๘๖	โครงการก่อสร้างถนนคอนกรีตเสริมเหล็ก (ซอยแม่ใหญ่เย็น) บ้านหนองกก ม. ๗ ต.ภูหลวง อ.ปักธงชัย จ.นครราชสีมา	เพื่อให้ประชาชนในพื้นที่ที่มีถนนสำหรับคมนาคมได้อย่างสะดวก	ก่อสร้างถนนคอนกรีตเสริมเหล็ก (ซอยแม่ใหญ่เย็น) บ้านหนองกก หมู่ที่ ๗ ขนาด กว้าง ๓.๐๐ เมตร ยาว ๑๑๐.๐๐ เมตร หนา ๐.๑๕ เมตร หรือมีพื้นที่ก่อสร้างไม่น้อยกว่า ๓๓๐.๐๐ ตารางเมตร ตามแบบรูปรายการที่ อบต.ภูหลวง กำหนด จุดเริ่มต้นโครงการ Lat. ๑๔.๓๗๑๑๖๐ Long. ๑๐๑.๕๙๑๔๐๓ จุดสิ้นสุดโครงการ Lat. ๑๔.๓๗๘๙๒ Long. ๑๐๑.๕๙๑๕๕๓		๑๙๘,๐๐๐					<b>เชิงปริมาณ</b> - ประชาชนมีถนนสัญจรได้สะดวก ผิวจราจร กว้าง ๓.๐๐ เมตร ยาว ๑๑๐.๐๐ เมตร <b>เชิงคุณภาพ</b> - เส้นทางคมนาคมทางบกภายในหมู่บ้านมีความสะดวก	ประชาชนมีเส้นทางคมนาคมที่สะดวก มีความปลอดภัยในการใช้รถใช้ถนน	กองช่าง อบต.ภูหลวง

ที่	โครงการ	วัตถุประสงค์	เป้าหมาย (ผลผลิตของโครงการ)	งบประมาณ					ตัวชี้วัด (KPI)	ผลลัพธ์ที่คาดว่าจะได้รับ	หน่วยงานที่รับผิดชอบ
				๒๕๖๖ (บาท)	๒๕๖๗ (บาท)	๒๕๖๘ (บาท)	๒๕๖๙ (บาท)	๒๕๗๐ (บาท)			
๑๘๗	โครงการก่อสร้างถนนหินคลุก (บริเวณศาลากลางบ้านอ่างหนองกก) บ้านหนองกก ม. ๗ ต.ภูหลวง อ.ปักธงชัย จ.นครราชสีมา	เพื่อให้ประชาชนในพื้นที่ที่มีถนนสำหรับคมนาคมได้อย่างสะดวก	ก่อสร้างถนนหินคลุก (บริเวณศาลากลางบ้านอ่างหนองกก) บ้านหนองกก หมู่ที่ ๗ ขนาดกว้าง ๔.๐๐ เมตร ยาว ๑๓๖.๐๐ เมตร หนา ๐.๑๕ เมตร หรือมีพื้นที่ก่อสร้างไม่น้อยกว่า ๕๔๔.๐๐ ตารางเมตร พร้อมลงดินถม หนาเฉลี่ย ๑.๒๐ เมตร และวางท่อสี่เหลี่ยมคอนกรีตเสริมเหล็ก ขนาด ๑.๕๐ x ๑.๕๐ เมตร จำนวน ๒ แถวๆละ ๖ ท่อน ตามแบบรูปรายการที่ อบต.ภูหลวงกำหนด จุดเริ่มต้นโครงการ Lat. ๑๔.๓๗๔๕๖๘ Long. ๑๐๑.๕๙๑๙๒๘ จุดสิ้นสุดโครงการ Lat. ๑๔.๓๗๔๒๕๐ Long. ๑๐๑.๕๙๑๖๑๕				๑,๒๐๐,๐๐๐		<b>เชิงปริมาณ</b> - ประชาชนมีถนนสัญจรได้สะดวก ผิวจราจร กว้าง ๔.๐๐ เมตร ยาว ๑๓๖.๐๐ เมตร <b>เชิงคุณภาพ</b> - เส้นทางคมนาคมทางบกภายในหมู่บ้านมีความสะดวก	ประชาชนมีเส้นทางคมนาคมที่สะดวก มีความปลอดภัยในการใช้รถใช้ถนน	กองช่าง อบต.ภูหลวง

ที่	โครงการ	วัตถุประสงค์	เป้าหมาย (ผลผลิตของโครงการ)	งบประมาณ					ตัวชี้วัด (KPI)	ผลลัพธ์ที่คาดว่าจะได้รับ	หน่วยงานที่รับผิดชอบ
				๒๕๖๖ (บาท)	๒๕๖๗ (บาท)	๒๕๖๘ (บาท)	๒๕๖๙ (บาท)	๒๕๗๐ (บาท)			
๑๘๘	โครงการก่อสร้างถนนคอนกรีตเสริมเหล็ก (จากศาลากลางบ้านถึงโรงโม่พลาสติก) บ้านหนองกก ม. ๗ ต.ภูหลวง อ.ปักธงชัย จ.นครราชสีมา	เพื่อให้ประชาชนในพื้นที่ที่มีถนนสำหรับคมนาคมได้อย่างสะดวก	ก่อสร้างถนนคอนกรีตเสริมเหล็ก (จากศาลากลางบ้านถึงโรงโม่พลาสติก) บ้านหนองกก หมู่ที่ ๗ ขนาดกว้าง ๖.๐๐ เมตร ยาว ๑๓๐.๐๐ เมตร หนา ๐.๑๕ เมตร หรือมีพื้นที่ก่อสร้างไม่น้อยกว่า ๗๘๐.๐๐ ตารางเมตร พร้อมลงหินคลุก หนาเฉลี่ย ๐.๓๐ เมตร และก่อสร้างรางระบายน้ำ ขนาดกว้างภายใน ๐.๓๐ เมตร ยาว ๑๑๕.๐๐ เมตร ลึก ๐.๓๐ เมตร ตามแบบรูปรายการที่ อบต.ภูหลวงกำหนด จุดเริ่มต้นโครงการ Lat. ๑๔.๓๗๔๖๑๙ Long. ๑๐๑.๕๙๑๙๖๙ จุดสิ้นสุดโครงการ Lat. ๑๔.๓๗๕๐๐๒ Long. ๑๐๑.๕๙๒๐๘๖			๖๓๙,๖๐๐			<b>เชิงปริมาณ</b> - ประชาชนมีถนนสัญจรได้สะดวก ผิวจราจร กว้าง ๓.๐๐ เมตร ยาว ๑๓๐.๐๐ เมตร <b>เชิงคุณภาพ</b> - เส้นทางคมนาคมทางบกภายในหมู่บ้านมีความสะดวก	ประชาชนมีเส้นทางคมนาคมที่สะดวก มีความปลอดภัยในการใช้รถใช้ถนน	กองช่าง อบต.ภูหลวง

ที่	โครงการ	วัตถุประสงค์	เป้าหมาย (ผลผลิตของโครงการ)	งบประมาณ					ตัวชี้วัด (KPI)	ผลลัพธ์ที่คาดว่าจะได้รับ	หน่วยงานที่รับผิดชอบ	
				๒๕๖๖ (บาท)	๒๕๖๗ (บาท)	๒๕๖๘ (บาท)	๒๕๖๙ (บาท)	๒๕๗๐ (บาท)				
๑๘๙	โครงการก่อสร้างถนนคอนกรีตเสริมเหล็ก (ซอยเบญจพล) บ้านหนองหัวม. ๘ ต.ภูหลวง อ.ปักธงชัย จ.นครราชสีมา	เพื่อให้ประชาชนในพื้นที่ที่มีถนนสำหรับคมนาคมได้อย่างสะดวก	ก่อสร้างถนนคอนกรีตเสริมเหล็ก (ซอยเบญจพล) บ้านหนองหัว หมู่ที่ ๘ ขนาด กว้าง ๓.๕๐ เมตร ยาว ๓๖.๐๐ เมตร หนา ๐.๑๕ เมตร หรือมีพื้นที่ก่อสร้างไม่น้อยกว่า ๑๒๖.๐๐ ตารางเมตร ตามแบบรูปรายการที่ อบต.ภูหลวงกำหนด จุดเริ่มต้นโครงการ Lat. ๑๔.๓๔๒๑๙๘ Long. ๑๐๑.๕๘๕๑๙๔ จุดสิ้นสุดโครงการ Lat. ๑๔.๓๔๒๓๐๒ Long. ๑๐๑.๕๘๕๑๙๔		๗๕,๖๐๐					<b>เชิงปริมาณ</b> - ประชาชนมีถนนสัญจรได้สะดวก ผิวจราจร กว้าง ๓.๕๐ เมตร ยาว ๓๖.๐๐ เมตร <b>เชิงคุณภาพ</b> - เส้นทางคมนาคมทางบกภายในหมู่บ้านมีความสะดวก	ประชาชนมีเส้นทางคมนาคมที่สะดวก มีความปลอดภัยในการใช้รถใช้ถนน	กองช่าง อบต.ภูหลวง

ที่	โครงการ	วัตถุประสงค์	เป้าหมาย (ผลผลิตของโครงการ)	งบประมาณ					ตัวชี้วัด (KPI)	ผลลัพธ์ที่คาดว่าจะได้รับ	หน่วยงานที่รับผิดชอบ
				๒๕๖๖ (บาท)	๒๕๖๗ (บาท)	๒๕๖๘ (บาท)	๒๕๖๙ (บาท)	๒๕๗๐ (บาท)			
๑๙๐	โครงการก่อสร้างถนนคอนกรีตเสริมเหล็ก (ซอยดอนแก้ว) บ้านหนองหัวม. ๘ ต.ภูหลวง อ.ปักธงชัย จ.นครราชสีมา	เพื่อให้ประชาชนในพื้นที่ที่มีถนนสำหรับคมนาคมได้อย่างสะดวก	ก่อสร้างถนนคอนกรีตเสริมเหล็ก (ซอยดอนแก้ว) บ้านหนองหัวม. ๘ ขนาดกว้าง ๓.๐๐ เมตร ยาว ๒๕.๕๐ เมตร หน้า ๐.๑๕ เมตร หรือมีพื้นที่ก่อสร้างไม่น้อยกว่า ๗๖.๕๐ ตารางเมตร ตามแบบรูปรายการที่ อบต.ภูหลวงกำหนด จุดเริ่มต้นโครงการ Lat. ๑๔.๓๔๑๗๒๓ Long. ๑๐๑.๕๘๔๕๙๐ จุดสิ้นสุดโครงการ Lat. ๑๔.๓๔๑๘๐๕ Long. ๑๐๑.๕๘๔๖๒๓			๔๕,๙๐๐			<b>เชิงปริมาณ</b> - ประชาชนมีถนนสัญจรได้สะดวก ผิวจราจร กว้าง ๓.๐๐ เมตร ยาว ๒๕.๕๐ เมตร <b>เชิงคุณภาพ</b> - เส้นทางคมนาคมทางบกภายในหมู่บ้านมีความสะดวก	ประชาชนมีเส้นทางคมนาคมที่สะดวกมีความปลอดภัยในการใช้รถใช้ถนน	กองช่าง อบต.ภูหลวง

ที่	โครงการ	วัตถุประสงค์	เป้าหมาย (ผลผลิตของโครงการ)	งบประมาณ					ตัวชี้วัด (KPI)	ผลลัพธ์ที่คาดว่าจะได้รับ	หน่วยงานที่รับผิดชอบ
				๒๕๖๖ (บาท)	๒๕๖๗ (บาท)	๒๕๖๘ (บาท)	๒๕๖๙ (บาท)	๒๕๗๐ (บาท)			
๑๙๑	โครงการก่อสร้างถนนคอนกรีตเสริมเหล็ก (เส้นกลางบ้าน) บ้านห้วยแก้ว ม. ๙ ต.ภูหลวง อ.ปักธงชัย จ.นครราชสีมา	เพื่อให้ประชาชนในพื้นที่ที่มีถนนสำหรับคมนาคมได้อย่างสะดวก	ก่อสร้างถนนคอนกรีตเสริมเหล็ก (เส้นกลางบ้าน จากถนน คสล.เดิม ถึงถนนลาดยางเดิม) บ้านห้วยแก้ว หมู่ที่ ๙ ขนาด กว้าง ๖.๐๐ เมตร ยาว ๖๐๐.๐๐ เมตร หนา ๐.๑๕ เมตร หรือมีพื้นที่ก่อสร้างไม่น้อยกว่า ๓,๖๐๐.๐๐ ตารางเมตร ตามแบบรูปรายการที่ อบต.ภูหลวงกำหนด จุดเริ่มต้นโครงการ Lat. ๑๔.๓๓๕๕๗๙ Long. ๑๐๑.๕๕๓๕๑๔ จุดสิ้นสุดโครงการ Lat. ๑๔.๓๓๓๘๐๕ Long. ๑๐๑.๕๕๑๙๗๒				๒,๓๔๐,๐๐๐		<b>เชิงปริมาณ</b> - ประชาชนมีถนนสัญจรได้สะดวก ผิวจราจร กว้าง ๖.๐๐ เมตร ยาว ๖๐๐.๐๐ เมตร <b>เชิงคุณภาพ</b> - เส้นทางคมนาคมทางบกภายในหมู่บ้านมีความสะดวก	ประชาชนมีเส้นทางคมนาคมที่สะดวก มีความปลอดภัยในการใช้รถใช้ถนน	กองช่าง อบต.ภูหลวง

ที่	โครงการ	วัตถุประสงค์	เป้าหมาย (ผลผลิตของโครงการ)	งบประมาณ					ตัวชี้วัด (KPI)	ผลลัพธ์ที่คาดว่าจะได้รับ	หน่วยงานที่รับผิดชอบ	
				๒๕๖๖ (บาท)	๒๕๖๗ (บาท)	๒๕๖๘ (บาท)	๒๕๖๙ (บาท)	๒๕๗๐ (บาท)				
๑๙๒	โครงการก่อสร้างถนนคอนกรีตเสริมเหล็ก (ถนนสายจากหน้าบ้านนายรงค์ อินกิ่ง ถึงบ้านนายสังคม รักกิ่ง) บ้านห้วยแก้ว หมู่ ๙ ตำบลรางเมฆ อำเภอเมือง จังหวัดเชียงใหม่	เพื่อให้ประชาชนในพื้นที่มีถนนสำหรับคมนาคมได้อย่างสะดวก	ก่อสร้างถนนคอนกรีตเสริมเหล็ก (ถนนสายจากหน้าบ้านนายรงค์ อินกิ่ง ถึงบ้านนายสังคม รักกิ่ง) บ้านห้วยแก้ว หมู่ ๙ ขนาด กว้าง ๕.๐๐ เมตร ยาว ๖๔.๐๐ เมตร หนา ๐.๑๕ เมตร หรือมีพื้นที่ก่อสร้างไม่น้อยกว่า ๓๒๐.๐๐ ตารางเมตร ตามแบบรูปรายการที่ อบต.ภูหลวงกำหนด จุดเริ่มต้นโครงการ Lat. ๑๔.๓๓๕๗๓๖ Long. ๑๐๑.๕๕๒๙๓๗ จุดสิ้นสุดโครงการ Lat. ๑๔.๓๓๕๘๖๒ Long. ๑๐๑.๕๕๒๗๖๕		๒๐๘,๐๐๐					<b>เชิงปริมาณ</b> - ประชาชนมีถนนสัญจรได้สะดวก ผิวจราจร กว้าง ๕.๐๐ เมตร ยาว ๖๔.๐๐ เมตร <b>เชิงคุณภาพ</b> - เส้นทางคมนาคมทางบกภายในหมู่บ้านมีความสะดวก	ประชาชนมีเส้นทางคมนาคมที่สะดวก ปลอดภัยในการใช้รถใช้ถนน	กองช่าง อบต.ภูหลวง

ที่	โครงการ	วัตถุประสงค์	เป้าหมาย (ผลผลิตของโครงการ)	งบประมาณ					ตัวชี้วัด (KPI)	ผลลัพธ์ที่คาดว่าจะได้รับ	หน่วยงานที่รับผิดชอบ
				๒๕๖๖ (บาท)	๒๕๖๗ (บาท)	๒๕๖๘ (บาท)	๒๕๖๙ (บาท)	๒๕๗๐ (บาท)			
๑๙๓	โครงการก่อสร้างถนนหินคลุก (จากหน้าท่าคอนกรีตสี่เหลี่ยม ถึงโค้งถนนประปา) บ้านห้วยแก้ว ม. ๙ ต.ภูหลวง อ.ปັถงชัย จ.นครราชสีมา	เพื่อให้ประชาชนในพื้นที่ที่มีถนนสำหรับคมนาคมได้อย่างสะดวก	ก่อสร้างถนนหินคลุก (จากหน้าท่าคอนกรีตสี่เหลี่ยม ถึงโค้งถนนประปา) บ้านห้วยแก้ว หมู่ที่ ๙ ขนาด กว้าง ๔.๐๐ เมตร ยาว ๔๐๐.๐๐ เมตร หนา ๐.๑๕ เมตร หรือมีพื้นที่ก่อสร้างไม่น้อยกว่า ๑,๖๐๐.๐๐ ตารางเมตร ตามแบบรูปรายการที่ อบต.ภูหลวงกำหนด จุดเริ่มต้นโครงการ Lat. ๑๔.๓๓๒๒๗๗ Long. ๑๐๑.๕๕'๘๔๙ จุดสิ้นสุดโครงการ Lat. ๑๔.๓๓๑๒๗๑ Long. ๑๐๑.๕๕'๑๔๘			๒๗๒,๐๐๐			<b>เชิงปริมาณ</b> - ประชาชนมีถนนสัญจรได้สะดวก ผิวจราจร กว้าง ๔.๐๐ เมตร ยาว ๔๐๐.๐๐ เมตร <b>เชิงคุณภาพ</b> - เส้นทางคมนาคมทางบกภายในหมู่บ้านมีความสะดวก	ประชาชนมีเส้นทางคมนาคมที่สะดวก มีความปลอดภัยในการใช้รถใช้ถนน	กองช่าง อบต.ภูหลวง

ที่	โครงการ	วัตถุประสงค์	เป้าหมาย (ผลผลิตของโครงการ)	งบประมาณ					ตัวชี้วัด (KPI)	ผลลัพธ์ที่คาดว่าจะได้รับ	หน่วยงานที่รับผิดชอบ
				๒๕๖๖ (บาท)	๒๕๖๗ (บาท)	๒๕๖๘ (บาท)	๒๕๖๙ (บาท)	๒๕๗๐ (บาท)			
๑๙๔	โครงการก่อสร้างถนนคอนกรีตเสริมเหล็ก (ซอยข้างบ้านป่าดำ) บ้านห้วยแก้ว ม. ๙ ต.ภูหลวง อ.ปັถงชัย จ.นครราชสีมา	เพื่อให้ประชาชนในพื้นที่ที่มีถนนสำหรับคมนาคมได้อย่างสะดวก	ก่อสร้างถนนคอนกรีตเสริมเหล็ก (ซอยข้างบ้านป่าดำ) บ้านห้วยแก้ว หมู่ที่ ๙ ขนาด กว้าง ๓.๐๐ เมตร ยาว ๑๒๐.๐๐ เมตร หน้า ๐.๑๕ เมตร หรือมีพื้นที่ก่อสร้างไม่น้อยกว่า ๓๖๐.๐๐ ตารางเมตร ตามแบบรูปรายการที่ อบต.ภูหลวงกำหนด จุดเริ่มต้นโครงการ Lat. ๑๔.๓๓๔๒๙๒ Long. ๑๐๑.๕๕๒๐๑๐ จุดสิ้นสุดโครงการ Lat. ๑๔.๓๓๔๒๓๙ Long. ๑๐๑.๕๕๒๔๑๕			๒๑๖,๐๐๐			<b>เชิงปริมาณ</b> - ประชาชนมีถนนสัญจรได้สะดวก ผิวจราจร กว้าง ๓.๐๐ เมตร ยาว ๑๒๐.๐๐ เมตร <b>เชิงคุณภาพ</b> - เส้นทางคมนาคมทางบกภายในหมู่บ้านมีความสะดวก	ประชาชนมีเส้นทางคมนาคมที่สะดวกมีความปลอดภัยในการใช้รถใช้ถนน	กองช่าง อบต.ภูหลวง

ที่	โครงการ	วัตถุประสงค์	เป้าหมาย (ผลผลิตของโครงการ)	งบประมาณ					ตัวชี้วัด (KPI)	ผลลัพธ์ที่คาดว่าจะได้รับ	หน่วยงานที่รับผิดชอบ
				๒๕๖๖ (บาท)	๒๕๖๗ (บาท)	๒๕๖๘ (บาท)	๒๕๖๙ (บาท)	๒๕๗๐ (บาท)			
๑๙๕	โครงการก่อสร้างถนนคอนกรีตเสริมเหล็ก (จากสามแยกคุ้มโนนคู่ถึงคุ้มทรัพย์เจริญ) บ้านห้วยแก้ว ม. ๙ ต.ภูหลวง อ.ปักธงชัย จ.นครราชสีมา	เพื่อให้ประชาชนในพื้นที่ที่มีถนนสำหรับคมนาคมได้อย่างสะดวก	ก่อสร้างถนนคอนกรีตเสริมเหล็ก (จากสามแยกคุ้มโนนคู่ถึงคุ้มทรัพย์เจริญ) บ้านห้วยแก้ว หมู่ที่ ๙ ขนาด กว้าง ๓.๕๐ เมตร ยาว ๙๖๐.๐๐ เมตร หนา ๐.๑๕ เมตร หรือมีพื้นที่ก่อสร้างไม่น้อยกว่า ๓,๓๖๐.๐๐ ตารางเมตร ตามแบบรูปรายการที่ อบต.ภูหลวงกำหนด จุดเริ่มต้นโครงการ Lat. ๑๔.๓๓๒๖๙๙ Long. ๑๐๑.๕๕๑๕๓๐ จุดสิ้นสุดโครงการ Lat. ๑๔.๓๓๒๐๗๔ Long. ๑๐๑.๕๕๔๒๔๒					๒,๐๑๖,๐๐๐.-	<b>เชิงปริมาณ</b> - ประชาชนมีถนนสัญจรได้สะดวก ผิวจราจร กว้าง ๓.๕๐ เมตร ยาว ๙๖๐.๐๐ เมตร <b>เชิงคุณภาพ</b> - เส้นทางคมนาคมทางบกภายในหมู่บ้านมีความสะดวก	ประชาชนมีเส้นทางคมนาคมที่สะดวก มีความปลอดภัยในการใช้รถใช้ถนน	กองช่าง อบต.ภูหลวง

ที่	โครงการ	วัตถุประสงค์	เป้าหมาย (ผลผลิตของโครงการ)	งบประมาณ					ตัวชี้วัด (KPI)	ผลลัพธ์ที่คาดว่าจะได้รับ	หน่วยงานที่รับผิดชอบ
				๒๕๖๖ (บาท)	๒๕๖๗ (บาท)	๒๕๖๘ (บาท)	๒๕๖๙ (บาท)	๒๕๗๐ (บาท)			
๑๙๖	โครงการก่อสร้างถนนคอนกรีตเสริมเหล็ก (ซอยดินโป่ง) บ้านห้วยแก้ว ม. ๙ ต.ภูหลวง อ.ปักธงชัย จ.นครราชสีมา	เพื่อให้ประชาชนในพื้นที่มีถนนสำหรับคมนาคมได้อย่างสะดวก	ก่อสร้างถนนคอนกรีตเสริมเหล็ก (ซอยดินโป่ง) บ้านห้วยแก้ว หมู่ที่ ๙ ขนาด กว้าง ๔.๐๐ เมตร ยาว ๘๓๕.๐๐ เมตร หนา ๐.๑๕ เมตร หรือมีพื้นที่ก่อสร้างไม่น้อยกว่า ๓,๓๔๐.๐๐ ตารางเมตร ตามแบบรูปรายการที่ อบต.ภูหลวงกำหนด จุดเริ่มต้นโครงการ Lat.๑๔.๓๓๒๕๖๙ Long. ๑๐๑.๕๕๑๖๓๕ จุดสิ้นสุดโครงการ Lat. ๑๔.๓๓๒๕๖๙ Long. ๑๐๑.๕๕๑๖๓๕					๒,๐๐๔,๐๐๐.-	<b>เชิงปริมาณ</b> - ประชาชนมีถนนสัญจรได้สะดวก ผิวจราจร กว้าง ๔.๐๐ เมตร ยาว ๘๓๕.๐๐ เมตร <b>เชิงคุณภาพ</b> - เส้นทางคมนาคมทางบกภายในหมู่บ้านมีความสะดวก	ประชาชนมีเส้นทางคมนาคมที่สะดวก มีความปลอดภัยในการใช้รถใช้ถนน	กองช่าง อบต.ภูหลวง

ที่	โครงการ	วัตถุประสงค์	เป้าหมาย (ผลผลิตของโครงการ)	งบประมาณ					ตัวชี้วัด (KPI)	ผลลัพธ์ที่คาดว่าจะได้รับ	หน่วยงานที่รับผิดชอบ
				๒๕๖๖ (บาท)	๒๕๖๗ (บาท)	๒๕๖๘ (บาท)	๒๕๖๙ (บาท)	๒๕๗๐ (บาท)			
๑๙๗	โครงการก่อสร้างถนนคอนกรีตเสริมเหล็ก (จากแยกบ้านไร่นายอำเภอ ถึงสันอ่างห้วยแก้ว) บ้านห้วยแก้ว ม. ๙ ต.ภูหลวง อ.ปักธงชัย จ.นครราชสีมา	เพื่อให้ประชาชนในพื้นที่ที่มีถนนสำหรับคมนาคมได้อย่างสะดวก	ก่อสร้างถนนคอนกรีตเสริมเหล็ก (จากแยกบ้านไร่นายอำเภอ ถึงสันอ่างห้วยแก้ว) บ้านห้วยแก้ว หมู่ที่ ๙ ช่วงที่ ๑ ขนาด กว้าง ๔.๐๐ เมตร ยาว ๗๗๐.๐๐ เมตร หนา ๐.๑๕ เมตร หรือมีพื้นที่ก่อสร้างไม่น้อยกว่า ๓,๐๘๐.๐๐ ตารางเมตร ช่วงที่ ๒ ขนาด กว้าง ๕.๐๐ เมตร ยาว ๒๘๐.๐๐ เมตร หนา ๐.๑๕ เมตร หรือมีพื้นที่ก่อสร้างไม่น้อยกว่า ๑,๔๐๐.๐๐ ตารางเมตรตามแบบรูปรายการที่ อบต.ภูหลวงกำหนด ช่วงที่ ๑ จุดเริ่มต้นโครงการ Lat.๑๔.๓๓๗๖๐ / Long. ๑๐๑.๕๔๕๗๙๗ จุดสิ้นสุดโครงการ Lat. ๑๔.๓๒๕๕๖๙ / Long. ๑๐๑.๕๔๔๘๗๙ ช่วงที่ ๒ จุดเริ่มต้นโครงการ Lat.๑๔.๓๓๗๗๒ / Long. ๑๐๑.๕๔๕๘๐๕จุดสิ้นสุด					๒,๗๕๘,๐๐๐.-	<b>เชิงปริมาณ</b> ประชาชนมีถนนสัญจรได้สะดวก ผิวจราจร ช่วงที่ ๑ กว้าง ๔.๐๐ เมตร ยาว ๗๗๐.๐๐ เมตร และ ช่วงที่ ๒ กว้าง ๕.๐๐ เมตร ยาว ๒๘๐.๐๐ เมตร <b>เชิงคุณภาพ</b> เส้นทางคมนาคมทางบกภายในหมู่บ้านมีความสะดวก	ประชาชนมีเส้นทางคมนาคมที่สะดวกมีความปลอดภัยในการใช้รถใช้ถนน	กองช่าง อบต. ภูหลวง

			โครงการ								
			Lat. ๑๔.๓๓๑๓๕ /								
			Long. ๑๐๑.๕๔๕๑๕๔								

แบบ ผ.๐๒

ที่	โครงการ	วัตถุประสงค์	เป้าหมาย (ผลผลิตของโครงการ)	งบประมาณ					ตัวชี้วัด (KPI)	ผลลัพธ์ที่คาดว่าจะได้รับ	หน่วยงานที่รับผิดชอบ
				๒๕๖๖ (บาท)	๒๕๖๗ (บาท)	๒๕๖๘ (บาท)	๒๕๖๙ (บาท)	๒๕๗๐ (บาท)			
๑๔๘	โครงการก่อสร้างถนนคอนกรีตเสริมเหล็ก (ซอยหรรษาโนนสวรรค์ จากบ้านยายโนนสวรรค์ จากบ้านยายนางถึงถนนคอนกรีตหลังป่าช้า) บ้านหนองนกเขียน ม. ๑๐ ต.ภูหลวง อ.ปักธงชัย จ.นครราชสีมา	เพื่อให้ประชาชนในพื้นที่มีถนนที่ได้อย่างสะดวก	ก่อสร้างถนนคอนกรีตเสริมเหล็ก (ซอยหรรษาโนนสวรรค์ จากบ้านยายนางถึงถนนคอนกรีตหลังป่าช้า) บ้านหนองนกเขียน หมู่ที่ ๑๐ ช่วงที่ ๑ ขนาด กว้าง ๔.๐๐ เมตร ยาว ๔๔๕.๐๐ เมตร หนา ๐.๑๕ เมตร หรือมีพื้นที่ก่อสร้างไม่น้อยกว่า ๑,๗๘๐.๐๐ ตารางเมตร ช่วงที่ ๒ ขนาด กว้าง ๕.๐๐ เมตร ยาว ๔๘๑.๐๐ เมตร หนา ๐.๑๕ เมตร หรือมีพื้นที่ก่อสร้างไม่น้อยกว่า ๒,๔๐๕.๐๐ ตารางเมตร ตามแบบรูปรายการที่ อบต.ภูหลวงกำหนด จุดเริ่มต้นโครงการช่วงที่ ๑ Lat. ๑๔.๓๔๗๘๕ Long. ๑๐๑.๕๖๑๙๓๓ จุดสิ้นสุดโครงการช่วงที่ ๑ Lat. ๑๔.๓๔๒๐๔๕ Long. ๑๐๑๕๖๑๘๓๙ จุดเริ่มต้นโครงการช่วงที่ ๒ Lat. ๑๔.๓๔๒๐๔๕ Long. ๑๐๑๕๖๑๘๓๙				๒,๖๓๑,๒๐๐		<b>เชิงปริมาณ</b> - ประชาชนมีถนนสัญจรได้สะดวก ผิวจราจร ช่วงที่ ๑ กว้าง ๔.๐๐ เมตร ยาว ๔๔๕.๐๐ เมตร และ ช่วงที่ ๒ กว้าง ๕.๐๐ เมตร ยาว ๔๘๑.๐๐ เมตร <b>เชิงคุณภาพ</b> - เส้นทางคมนาคมทางบกภายในหมู่บ้านมีความสะดวก	ประชาชนมีเส้นทางคมนาคมที่สะดวกมีความปลอดภัยในการใช้รถใช้ถนน	กองช่าง อบต.ภูหลวง

			จุดสิ้นสุดโครงการช่วงที่๒ Lat. ๑๔.๓๔๓๕๖๕ Long. ๑๐๑.๕๖๑๘๔๓							
--	--	--	---	--	--	--	--	--	--	--

แบบ ผ.๐๒

ที่	โครงการ	วัตถุประสงค์	เป้าหมาย (ผลผลิตของโครงการ)	งบประมาณ					ตัวชี้วัด (KPI)	ผลลัพธ์ที่คาดว่าจะได้รับ	หน่วยงานที่รับผิดชอบ
				๒๕๖๖ (บาท)	๒๕๖๗ (บาท)	๒๕๖๘ (บาท)	๒๕๖๙ (บาท)	๒๕๗๐ (บาท)			
๑๙๙	โครงการก่อสร้างถนนหินคลุก (ซอยข้างวัดหนองนกเขียน) บ้านหนองนกเขียน ม. ๑๐ ต.ภูหลวง อ.ปักธงชัย จ.นครราชสีมา	เพื่อให้ประชาชนในพื้นที่ที่มีถนนสำหรับคมนาคมได้อย่างสะดวก	ก่อสร้างถนนหินคลุก (ซอยข้างวัดหนองนกเขียน) บ้านหนองนกเขียน หมู่ที่ ๑๐ ช่วงที่ ๑ ขนาด กว้าง ๖.๐๐ เมตร ยาว ๔๑๐.๐๐ เมตร หน้า ๐.๑๕ เมตร หรือมีพื้นที่ก่อสร้างไม่น้อยกว่า ๒,๕๖๐.๐๐ ตารางเมตร ตามแบบรูปรายการที่ อบต.ภูหลวงกำหนด จุดเริ่มต้นโครงการ Lat๑๔.๓๓๔๙๓๖ Long. ๑๐๑.๕๖๒๐๓๐ จุดสิ้นสุดโครงการ Lat. ๑๔.๓๓๓๖๐๐ Long. ๑๐๑.๕๖๑๘๙๕			๔๑๘,๒๐๐			<b>เชิงปริมาณ</b> - ประชาชนมีถนนสัญจรได้สะดวก ผิวจราจร ช่วงที่ ๑ กว้าง ๖.๐๐ เมตร ยาว ๔๑๐.๐๐ เมตร <b>เชิงคุณภาพ</b> - เส้นทางคมนาคมทางบกภายในหมู่บ้านมีความสะดวก	ประชาชนมีเส้นทางคมนาคมที่สะดวกมีความปลอดภัยในการใช้รถใช้ถนน	กองช่าง อบต.ภูหลวง

ที่	โครงการ	วัตถุประสงค์	เป้าหมาย (ผลผลิตของโครงการ)	งบประมาณ					ตัวชี้วัด (KPI)	ผลลัพธ์ที่คาดว่าจะได้รับ	หน่วยงานที่รับผิดชอบ
				๒๕๖๖ (บาท)	๒๕๖๗ (บาท)	๒๕๖๘ (บาท)	๒๕๖๙ (บาท)	๒๕๗๐ (บาท)			
๒๐๐	โครงการก่อสร้างถนนดิน (สายแยกหนองนงทา หมู่ที่ ๑๐ ไปสายบ้านหนองว่า หมู่ที่ ๘) บ้านหนองนงเขียน ม. ๑๐ ต.ภูหลวง อ.ปักธงชัย จ.นครราชสีมา	เพื่อให้ประชาชนในพื้นที่มีถนนสำหรับคมนาคมได้อย่างสะดวก	ก่อสร้างถนนดิน (สายแยกหนองนงทา หมู่ที่ ๑๐ ไปสายบ้านหนองว่า หมู่ที่ ๘) บ้านหนองนงเขียน หมู่ที่ ๑๐ ขนาด กว้าง ๖.๐๐ เมตร ยาว ๒,๗๐๐.๐๐ เมตร หนาเฉลี่ย ๐.๔๐ เมตร หรือมีพื้นที่ก่อสร้างไม่น้อยกว่า ๑๖,๒๐๐.๐๐ ตารางเมตร พร้อมวางท่อ คสล. ศก. ๐.๘๐ เมตร จำนวน ๓ จุดๆละ ๗ ท่อน ตามแบบรูปรายการที่ อบต.ภูหลวงกำหนด จุดเริ่มต้นโครงการ Lat. ๑๔.๓๔๔๓๙๒ Long. ๑๐๑.๕๖๔๑๔๑ จุดสิ้นสุดโครงการ Lat. ๑๔.๓๔๒๓๓๒ Long. ๑๐๑.๕๗๔๓๙๐			๑,๑๙๖,๔๐๐			<b>เชิงปริมาณ</b> - ประชาชนมีถนนสัญจรได้สะดวก ผิวจราจร กว้าง ๕.๐๐ เมตร ยาว ๒,๗๐๐.๐๐ เมตร <b>เชิงคุณภาพ</b> - เส้นทางคมนาคมทางบกภายในหมู่บ้านมีความสะดวก	ประชาชนมีเส้นทางคมนาคมที่สะดวก มีความปลอดภัยในการใช้รถใช้ถนน	กองช่าง อบต.ภูหลวง

ที่	โครงการ	วัตถุประสงค์	เป้าหมาย (ผลผลิตของโครงการ)	งบประมาณ					ตัวชี้วัด (KPI)	ผลลัพธ์ที่คาดว่าจะได้รับ	หน่วยงานที่รับผิดชอบ
				๒๕๖๖ (บาท)	๒๕๖๗ (บาท)	๒๕๖๘ (บาท)	๒๕๖๙ (บาท)	๒๕๗๐ (บาท)			
๒๐๑	โครงการก่อสร้าง รางระบายน้ำรูปตัว ยู คอนกรีตเสริม เหล็ก (หน้าโรงเรียน หนองนกเขียน) บ้านหนองนกเขียน ม. ๑๐ ต.ภูหลวง อ.ปັถงชัย จ.นครราชสีมา	เ พื่อ ให้ ประชาชนใน พื้นที่มีถนน สำหรับคมนาคม ได้อย่างสะดวก ลดปัญหา น้ำ ท่วมขัง และ รักษาถนนให้มี ความมั่นคง แข็งแรงยิ่งขึ้น	ก่อสร้างรางระบายน้ำรูปตัวยู คอนกรีตเสริมเหล็ก (หน้า โรงเรียนหนองนกเขียน) ขนาด ภายใน กว้าง ๐.๓๐ เมตร ยาว ๑๘๕.๐๐ เมตร ลึกไม่น้อยกว่า ๐.๕๐ เมตร ตามแบบรูปรายการที่ อบต.ภูหลวงกำหนด จุดเริ่มต้นโครงการ Lat. ๑๔.๓๓๕๘๐๒ Long. ๑๐๑.๕๖๒๙๓๑ จุดสิ้นสุดโครงการ Lat. ๑๔.๓๓๕๗๙๓ Long. ๑๐๑.๕๖๓๑๕๖			๑,๙๕๐,๐๐๐			<b>เชิงปริมาณ</b> - ถนนมีการระบาย น้ำ ได้สะดวกยิ่งขึ้น ขนาดภายใน กว้าง ๐.๓๐ เมตร ยาว ๑๘๕.๐๐เมตร <b>เชิงคุณภาพ</b> - ป้องกันน้ำกัดเซาะ ถนน ทำให้ถนนมี ความมั่นคง ถาวร แข็งแรงมากขึ้น	ประชาชนมี ทรัพย์สิน สาธารณะ ประโยชน์ที่มี ความมั่นคง ถาวร แข็งแรง และลดปัญหา น้ำท่วม	กองช่าง อบต.ภูหลวง

ที่	โครงการ	วัตถุประสงค์	เป้าหมาย (ผลผลิตของโครงการ)	งบประมาณ					ตัวชี้วัด (KPI)	ผลลัพธ์ที่คาดว่าจะได้รับ	หน่วยงานที่ รับผิดชอบ
				๒๕๖๖ (บาท)	๒๕๖๗ (บาท)	๒๕๖๘ (บาท)	๒๕๖๙ (บาท)	๒๕๗๐ (บาท)			
๒๐๒	โครงการก่อสร้างถนนคอนกรีตเสริมเหล็ก (ขอยสมปรารถนา) บ้านหนองกก ม. ๗ ต.ภูหลวง อ.ปักธงชัย จ.นครราชสีมา	เพื่อให้ประชาชนในพื้นที่มีถนนสำหรับคมนาคมได้อย่างสะดวก	ก่อสร้างถนนคอนกรีตเสริมเหล็ก (ขอยสมปรารถนา) บ้านหนองกก ม. ๗ ช่วงที่ ๑ ขนาดผิวจราจรกว้าง ๓.๐๐ เมตร ยาว ๒๕๐ เมตร หน้า ๐.๑๕ เมตร หรือมีพื้นที่ผิวจราจรไม่น้อยกว่า ๗๕๐ ตารางเมตร ช่วงที่ ๒ ขนาดผิวจราจรกว้าง ๕.๐๐ เมตร ยาว ๕๕๐ เมตร หน้า ๐.๑๕ เมตร หรือมีพื้นที่ผิวจราจรไม่น้อยกว่า ๒,๗๐๐ ตารางเมตร ลงไหล่ทางหินคลุกข้างละ ๐.๒๐ เมตร ตามแบบรูปรายการที่ อบต. ภูหลวงกำหนด จุดเริ่มต้นโครงการจุดที่ ๑ Lat. ๑๔.๓๗๓๗๖๖ Long. ๑๐๑.๕๙๒๖๙๔ จุดสิ้นสุดโครงการจุดที่ ๑ Lat. ๑๔.๓๗๓๐๐๘ Long. ๑๐๑.๕๙๒๔๐๐ จุดสิ้นสุดโครงการจุดที่ ๒ Lat. ๑๔.๓๗๓๐๐๘			๒,๒๕๓,๖๐๐			<b>เชิงปริมาณ</b> - ประชาชนมีถนนสัญจรได้สะดวก ผิวจราจร ช่วงที่ ๑ ขนาดผิวจราจรกว้าง ๓.๐๐ เมตร ยาว ๒๕๐ เมตร ช่วงที่ ๒ ขนาดผิวจราจรกว้าง ๕.๐๐ เมตร ยาว ๕๕๐ เมตร <b>เชิงคุณภาพ</b> - เส้นทางคมนาคมทางบกภายในหมู่บ้านมีความสะดวก	ประชาชนมีเส้นทางคมนาคมที่สะดวก มีความปลอดภัยในการใช้รถใช้ถนน	กองช่าง อบต.ภูหลวง

			Long. ๑๐๑.๕๙๒๔๐๐ จุดสิ้นสุดโครงการจุดที่๒ Lat. ๑๔.๓๗๑๒๘๓ Long. ๑๐๑.๕๙๑๘๔๒							
--	--	--	--	--	--	--	--	--	--	--

แบบ ผ.๐๒

ที่	โครงการ	วัตถุประสงค์	เป้าหมาย (ผลผลิตของโครงการ)	งบประมาณ					ตัวชี้วัด (KPI)	ผลลัพธ์ที่คาดว่าจะได้รับ	หน่วยงานที่รับผิดชอบ
				๒๕๖๖ (บาท)	๒๕๖๗ (บาท)	๒๕๖๘ (บาท)	๒๕๖๙ (บาท)	๒๕๗๐ (บาท)			
๒๐๓	โครงการก่อสร้างถนนคอนกรีตเสริมเหล็ก (ซอยประปาถึงซอยห้วยทราย) บ้านหลุมเงิน ม. ๕ ต.ภูหลวง อ.ปักธงชัย จ.นครราชสีมา	เพื่อให้ประชาชนในพื้นที่มีถนนสำหรับคมนาคมได้อย่างสะดวก	ก่อสร้างถนนคอนกรีตเสริมเหล็ก (ซอยประปาถึงซอยห้วยทราย) บ้านหลุมเงิน ม. ๕ ขนาดผิวจราจรกว้าง ๔.๐๐ เมตร ยาว ๖๒๐ เมตร หนา ๐.๑๕ เมตร หรือมีพื้นที่ผิวจราจรไม่น้อยกว่า ๒,๔๘๐ ตารางเมตร ลงไหล่ทางหินคลุกข้างละ ๐.๑๐ เมตร ตามแบบรูปรายการที่ อบต.ภูหลวงกำหนด จุดเริ่มต้นโครงการ Lat. ๑๔.๓๔๕๕๒๗ Long. ๑๐๑.๕๙๑๒๒๔ จุดสิ้นสุดโครงการ Lat. ๑๔.๓๕๓.๔๖ Long. ๑๐๑.๕๘๕๒๐๑			๑,๕๑๐,๕๐๐			<b>เชิงปริมาณ</b> - ประชาชนมีถนนสัญจรได้สะดวก ผิวจราจร ขนาดผิวจราจรกว้าง ๔.๐๐ เมตร ยาว ๖๒๐ เมตร <b>เชิงคุณภาพ</b> - เส้นทางคมนาคมทางบกภายในหมู่บ้านมีความสะดวก	ประชาชนมีเส้นทางคมนาคมที่สะดวก มีความปลอดภัยในการใช้รถใช้ถนน	กองช่าง อบต.ภูหลวง
๒๐๔	โครงการก่อสร้างถนนคอนกรีตเสริมเหล็ก (ซอยห้วยทรายถึงสายฟ้าภูมินทร์) บ้านหลุมเงิน ม. ๕ ต.ภูหลวง อ.ปักธงชัย จ.นครราชสีมา	เพื่อให้ประชาชนในพื้นที่มีถนนสำหรับคมนาคมได้อย่างสะดวก	ก่อสร้างถนนคอนกรีตเสริมเหล็ก (ซอยประปาถึงซอยห้วยทราย) บ้านหลุมเงิน ม. ๕ ขนาดผิวจราจรกว้าง ๖.๐๐ เมตร ยาว ๑,๔๘๐ เมตร หนา ๐.๑๕ เมตร หรือมีพื้นที่ผิวจราจรไม่น้อยกว่า ๘,๘๘๐ ตารางเมตร ลงไหล่ทางหินคลุกข้างละ ๐.๑๐ เมตร ตามแบบรูปรายการที่ อบต.ภูหลวงกำหนด จุดเริ่มต้นโครงการ				๕,๘๐๐,๐๐๐		<b>เชิงปริมาณ</b> - ประชาชนมีถนนสัญจรได้สะดวก ผิวจราจร ขนาดผิวจราจรกว้าง ๖.๐๐ เมตร ยาว ๑,๔๘๐ เมตร <b>เชิงคุณภาพ</b>	ประชาชนมีเส้นทางคมนาคมที่สะดวก มีความปลอดภัยในการใช้รถใช้ถนน	กองช่าง อบต.ภูหลวง

			Lat. ๑๔.๓๕๔๕๙							- เส้นทางคมนาคม ทางบกภายในหมู่บ้านมีความสะดวก	
			Long. ๑๐๑.๕๙๓๖๙๙								
			จุดสิ้นสุดโครงการ								
			Lat. ๑๔.๓๕๓.๔๖								
			Long. ๑๐๑.๕๘๕๒๐๑								

แบบ ผ.๐๒

ที่	โครงการ	วัตถุประสงค์	เป้าหมาย (ผลผลิตของโครงการ)	งบประมาณ					ตัวชี้วัด (KPI)	ผลลัพธ์ที่คาดว่าจะได้รับ	หน่วยงานที่รับผิดชอบ
				๒๕๖๖ (บาท)	๒๕๖๗ (บาท)	๒๕๖๘ (บาท)	๒๕๖๙ (บาท)	๒๕๗๐ (บาท)			
๒๐๕	โครงการก่อสร้างถนนคอนกรีตเสริมเหล็ก (ซอยข้างสระน้ำกลางบ้านถึงศาลาหมู่บ้าน)บ้านหนองนกเขียน ม.๒ ต.ภูหลวง อ.ปักธงชัย จ.นครราชสีมา	เพื่อให้ประชาชนในพื้นที่มีถนนสำหรับคมนาคมได้อย่างสะดวก	ก่อสร้างถนนคอนกรีตเสริม(ซอยข้างสระน้ำกลางบ้านถึงศาลาหมู่บ้าน)หนองนกเขียน ม.๒ ช่วงที่ ๑ ขนาดผิวจราจรกว้าง ๔.๐๐ เมตร ยาว ๑๓๐ เมตร หนา ๐.๑๕ เมตร หรือมีพื้นที่ผิวจราจรไม่น้อยกว่า ๕๒๐ ตารางเมตร ช่วงที่ ๒ ขนาดผิวจราจรกว้าง ๔.๐๐ เมตร ยาว ๗๒ เมตร หนา ๐.๑๕ เมตร หรือมีพื้นที่ผิวจราจรไม่น้อยกว่า ๒๘๘ ตารางเมตร ลงหินคลุกทางขึ้น-ลง ตามแบบรูปรายการที่ อบต.ภูหลวงกำหนด จุดเริ่มต้นโครงการจุดที่ ๑ Lat. ๑๔.๓๓๔๙๕๗ Long. ๑๐๑.๕๖๑๖๕๔ จุดสิ้นสุดโครงการจุดที่ ๑ Lat. ๑๔.๓๓๕๓๘๑ Long. ๑๐๑.๕๖๑๖๗๓ จุดเริ่มต้นโครงการจุดที่ ๒ Lat. ๑๔.๓๓๕๕๒			๔๘๗,๐๐๐			<b>เชิงปริมาณ</b> - ประชาชนมีถนนสัญจรได้สะดวก ช่วงที่ ๑ ขนาดผิวจราจรกว้าง ๔.๐๐ เมตร ยาว ๑๓๐ เมตร ช่วงที่ ๒ ขนาดผิวจราจรกว้าง ๔.๐๐ เมตร ยาว ๗๒ เมตร <b>เชิงคุณภาพ</b> - เส้นทางคมนาคมทางบกภายในหมู่บ้านมีความสะดวก ช่วงที่ ๒ ขนาดผิวจราจรกว้าง ๔.๐๐ เมตร ยาว ๗๒ เมตร <b>เชิงคุณภาพ</b> - เส้นทางคมนาคมทางบกภายในหมู่บ้านมีความสะดวก	ประชาชนมีเส้นทางคมนาคมที่สะดวก มีความปลอดภัยในการใช้รถใช้ถนน ประชาชนมีเส้นทางคมนาคมที่สะดวก มีความปลอดภัยในการใช้รถใช้ถนน	กองช่าง อบต.ภูหลวง

			Long. ๑๐๑.๕๖๑๗๘๘ จุดสิ้นสุดโครงการจุดที่ ๒ Lat. ๑๔.๓๓๕๔๔๐ Long. ๑๐๑.๕๖๑๘๖๕								
--	--	--	---	--	--	--	--	--	--	--	--

แบบ ผ.๐๒

ที่	โครงการ	วัตถุประสงค์	เป้าหมาย (ผลผลิตของโครงการ)	งบประมาณ					ตัวชี้วัด (KPI)	ผลลัพธ์ที่คาดว่าจะได้รับ	หน่วยงานที่รับผิดชอบ
				๒๕๖๖ (บาท)	๒๕๖๗ (บาท)	๒๕๖๘ (บาท)	๒๕๖๙ (บาท)	๒๕๗๐ (บาท)			
๒๐๖	โครงการก่อสร้างถนนดิน (ซอยตรงข้ามฝั่งโรงเลื่อยเก่า) บ้านปอแดง ม. ๔ ต.ภูหลวง อ.ปັถงชัย จ.นครราชสีมา	เพื่อให้ประชาชนในพื้นที่มีถนนสำหรับคมนาคมได้อย่างสะดวก	ก่อสร้างถนนดิน (ซอยตรงข้ามฝั่งโรงเลื่อยเก่า) บ้านปอแดง ม. ๔ ขนาดผิวจราจรกว้าง ๓.๐๐ เมตร ยาว ๖๗๐ เมตร หนาเฉลี่ย ๐.๑๐ เมตร หรือมีพื้นที่ก่อสร้างไม่น้อยกว่า ๒,๐๑๐ ตารางเมตร ตามแบบรูปรายการที่ อบต.ภูหลวงกำหนด			๑๗๐,๐๐๐.-			<b>เชิงปริมาณ</b> - ประชาชนมีถนนสัญจรได้สะดวก - ผิวจราจรกว้าง ๓.๐๐ เมตร ยาว ๖๗๐ เมตร <b>เชิงคุณภาพ</b> - เส้นทาง	ประชาชนมีเส้นทางคมนาคมที่สะดวก มีความปลอดภัยในการใช้รถใช้ถนน	กองช่าง อบต.ภูหลวง

			จุดเริ่มต้นโครงการ Lat. ๑๔.๓๖๔๑๗๙ Long. ๑๐๒.๐๓๕๑						คมนาคม ทางบก ภายในหมู่ บ้านมีความ สะดวก		
			จุดสิ้นสุดโครงการ Lat. ๑๔.๓๖๓๓๓๑ Long. ๑๐๒.๐๒๒๙๖								

แบบ ผ.๐๒

ที่	โครงการ	วัตถุประสงค์	เป้าหมาย (ผลผลิตของโครงการ)	งบประมาณ					ตัวชี้วัด (KPI)	ผลลัพธ์ที่คาดว่าจะได้รับ	หน่วยงานที่รับผิดชอบ
				๒๕๖๖ (บาท)	๒๕๖๗ (บาท)	๒๕๖๘ (บาท)	๒๕๖๙ (บาท)	๒๕๗๐ (บาท)			

๒๐๗	โครงการก่อสร้างถนนหินคลุก (ซอยตรงข้ามฝั่งโรงเรียนเก่า) บ้านโปแดง ม. ๔ ต.ภูหลวง อ.ปักธงชัย จ.นครราชสีมา	เพื่อให้ประชาชนในพื้นที่มีถนนสำหรับคมนาคมได้อย่างสะดวก	ก่อสร้างถนนหินคลุก (ซอยตรงข้ามฝั่งโรงเรียนเก่า) บ้านโปแดง ม. ๔ ขนาดผิวจราจรกว้าง ๓.๐๐ เมตร ยาว ๖๗๐ เมตร หนาเฉลี่ย ๐.๑๕ หรือมีพื้นที่ก่อสร้างไม่น้อยกว่า ๒,๐๑๐ ตารางเมตร ตามแบบรูปรายการที่ อบต.ภูหลวงกำหนด จุดเริ่มต้นโครงการ Lat. ๑๔.๓๖๔๑๗๙ Long. ๑๐๒.๐๓๕๑ จุดสิ้นสุดโครงการ Lat. ๑๔.๓๖๓๓๓๑ Long. ๑๐๒.๐๒๒๙๖	-	-	-	๓๔๑,๗๐๐	-	<b>เชิงปริมาณ</b> - ประชาชนมีถนนสัญจรได้สะดวก ผิวจราจรกว้าง ๓.๐๐ เมตร ยาว ๖๗๐ เมตร <b>เชิงคุณภาพ</b> - เส้นทางคมนาคมทางบกภายในหมู่บ้านมีความสะดวก	ประชาชนมีเส้นทางคมนาคมที่สะดวก มีความปลอดภัยในการใช้รถใช้ถนน	กองช่าง อบต. ภูหลวง
-----	--	--	--	---	---	---	---------	---	--	--	---------------------

แบบ ผ.๐๒

ที่	โครงการ	วัตถุประสงค์	เป้าหมาย (ผลผลิตของโครงการ)	งบประมาณ					ตัวชี้วัด (KPI)	ผลลัพธ์ที่คาดว่าจะได้รับ	หน่วยงานที่รับผิดชอบ
				๒๕๖๖ (บาท)	๒๕๖๗ (บาท)	๒๕๖๘ (บาท)	๒๕๖๙ (บาท)	๒๕๗๐ (บาท)			

๒๐๘	ก่อสร้างวางระบายน้ำคอนกรีตเสริมเหล็ก พร้อมฝาปิดเส้นกลางบ้าน ๒ ช่องทาง บ้านโนนแดง หมู่ที่ ๑ ตำบลภูหลวง อำเภอปักธงชัย จังหวัดนครราชสีมา	เพื่อระบายน้ำได้สะดวกรวดเร็ว ป้องกันและแก้ไขปัญหาน้ำท่วมขัง	ก่อสร้างวางระบายน้ำคอนกรีตเสริมเหล็ก พร้อมฝาปิด ยาว ๗๒๐ เมตร ขนาดราง ๐.๕๐ x ๐.๕๐ เมตร ฝาปิดหนา ๐.๑๕ เมตร ตามแบบรูปรายการที่ อบต.ภูหลวงกำหนด พิกัดจุดเริ่มต้น Lat. ๑๔.๓๔๖๑๙ Long. ๑๐๑.๕๙๔๓๐ พิกัดจุดสิ้นสุด Lat. ๑๔.๓๔๖๐๖ Long. ๑๐๑.๕๘๕๒๕๗	-	-	-	๗๒๐,๐๐๐	-	<b>เชิงปริมาณ</b> -สามารถระบายน้ำได้ไม่น้อยกว่าร้อยละ ๘๐ ของปริมาณน้ำที่มี <b>เชิงคุณภาพ</b> -ไม่มีปัญหาน้ำท่วมขังภายในหมู่บ้าน	สามารถป้องกันและแก้ไขปัญหาน้ำท่วมได้	กองช่าง อบต.ภูหลวง
-----	---	---	---	---	---	---	---------	---	--	--------------------------------------	-----------------------

แบบ ผ.๐๒

ที่	โครงการ	วัตถุประสงค์	เป้าหมาย (ผลผลิตของโครงการ)	งบประมาณ					ตัวชี้วัด (KPI)	ผลลัพธ์ที่คาดว่าจะได้รับ	หน่วยงานที่รับผิดชอบ
				๒๕๖๖	๒๕๖๗	๒๕๖๘	๒๕๖๙	๒๕๗๐			

				(บาท)	(บาท)	(บาท)	(บาท)	(บาท)			
๒๐๙	ก่อสร้างถนนหินคลุก (สายเรียบคลองลำเชียงสา) จากประปาบ้านปอแดง ถึงนางสมจิตร บ้านหลุมหิน หมู่ที่ ๖ ตำบลภูหลวง อำเภอปักธงชัย จังหวัดนครราชสีมา	เพื่อให้ประชาชนในพื้นที่มีถนนสำหรับคมนาคมได้อย่างสะดวก	ก่อสร้างถนนหินคลุก ขนาดผิวจราจรกว้าง ๓.๕๐ เมตร ยาว ๑,๔๗๐ เมตร หน้าเฉลี่ย ๐.๑๕ เมตร หรือมีพื้นที่ผิวจราจรไม่น้อยกว่า ๕,๑๔๕ ตารางเมตร ตามแบบรูปรายการที่ อบต.ภูหลวง กำหนด จุดเริ่มต้นโครงการ Lat. ๑๔.๓๖๓๗๑ Long. ๑๐๒.๐๔๔๘๐ จุดสิ้นสุดโครงการ Lat. ๑๔.๓๕๓๓๙๔ Long. ๑๐๒.๐๑๙๐๖	-	-	-	๓,๘๗๓,๐๐๐	-	<b>เชิงปริมาณ</b> - ประชาชนมีถนนสัญจรได้สะดวก ผิวจราจร กว้าง ๓.๕๐ เมตร ยาว ๑,๔๗๐ เมตร <b>เชิงคุณภาพ</b> - เส้นทางคมนาคมทางบกภายในหมู่บ้าน มีความสะดวก	ประชาชนมีเส้นทางคมนาคมที่สะดวก มีความปลอดภัยในการใช้รถใช้ถนน	กองช่าง อบต.ภูหลวง

แบบ ผ.๐๒

ที่	โครงการ	วัตถุประสงค์	เป้าหมาย (ผลผลิตของโครงการ)	งบประมาณ					ตัวชี้วัด (KPI)	ผลลัพธ์ที่คาดว่าจะได้รับ	หน่วยงานที่รับผิดชอบ
				๒๕๖๖	๒๕๖๗	๒๕๖๘	๒๕๖๙	๒๕๗๐			

				(บาท)	(บาท)	(บาท)	(บาท)	(บาท)			
๒๑๐	ก่อสร้างถนนคอนกรีตเสริมเหล็ก เส้นกลางบ้าน บ้านห้วยแก้ว หมู่ที่ ๙ ตำบลภูหลวง อำเภอป่าซาง จังหวัดนครราชสีมา	เพื่อให้ประชาชนในพื้นที่มีถนนสำหรับคมนาคมได้อย่างสะดวก	ก่อสร้างถนนคอนกรีตเสริมเหล็ก ขนาดผิวจราจรกว้าง ๖.๐๐ เมตร ยาว ๖๖๕ เมตร หนา ๐.๑๕ เมตร หรือมีพื้นที่ผิวจราจรไม่น้อยกว่า ๓,๙๙๐ ตารางเมตร ตามแบบรูปรายการที่ อบต.ภูหลวงกำหนด จุดเริ่มต้นโครงการ Lat. ๑๔.๓๓๕๓๔๔ Long. ๑๐๑.๕๕๓๑๘๐ จุดสิ้นสุดโครงการ Lat. ๑๔.๓๓๓๗๙๙ Long. ๑๐๑.๕๕๑๘๗๗	-	-	-	๒,๑๖๐,๐๐๐	-	<b>เชิงปริมาณ</b> - ประชาชนมีถนนสัญจรได้สะดวก ขนาดผิวจราจรกว้าง ๖.๐๐ เมตร ยาว ๖๖๕ เมตร <b>เชิงคุณภาพ</b> - เส้นทางคมนาคมทางบกภายในหมู่บ้าน มีความสะดวก	ประชาชนมีเส้นทางคมนาคมที่สะดวก มีความปลอดภัยในการใช้รถใช้ถนน	กองช่าง อบต.ภูหลวง

แบบ ผ.๐๒

ที่	โครงการ	วัตถุประสงค์	เป้าหมาย (ผลผลิตของโครงการ)	งบประมาณ					ตัวชี้วัด (KPI)	ผลลัพธ์ที่คาดว่าจะได้รับ	หน่วยงานที่รับผิดชอบ
				๒๕๖๖	๒๕๖๗	๒๕๖๘	๒๕๖๙	๒๕๗๐			

				(บาท)	(บาท)	(บาท)	(บาท)	(บาท)			
๒๑๑	ก่อสร้างถนนคอนกรีตเสริมเหล็ก ทางเข้าหมู่บ้านหนองนกเขียนถึงสามแยกบ้านนาหวงศ์ บ้านหนองนกเขียน หมู่ที่ ๑๐ ตำบลภูหลวง อำเภอปักธงชัย จังหวัดนครราชสีมา	เพื่อให้ประชาชนในพื้นที่มีถนนสำหรับคมนาคมได้อย่างสะดวก	ก่อสร้างถนนคอนกรีตเสริมเหล็กขนาดผิวจราจรกว้าง ๖.๐๐ เมตร ยาว ๘๖๑ เมตร หนา ๐.๑๕ เมตร หรือมีพื้นที่ผิวจราจรไม่น้อยกว่า ๕,๑๖๖ ตารางเมตร ตามแบบรูปรายการที่ อบต.ภูหลวงกำหนด จุดเริ่มต้นโครงการ Lat. ๑๔.๓๓๓๒๗๙ Long. ๑๐๑.๕๖๒๓๘๒ จุดสิ้นสุดโครงการ Lat. ๑๔.๓๓๕๘๑๖ Long. ๑๐๑.๕๖๒๖๙๖	-	-	-	๒,๘๐๐,๐๐๐	-	<b>เชิงปริมาณ</b> - ประชาชนมีถนนสัญจรได้สะดวก ขนาดผิวจราจรกว้าง ๖.๐๐ เมตร ยาว ๘๖๑ เมตร <b>เชิงคุณภาพ</b> - เส้นทางคมนาคมทางบกภายในหมู่บ้าน มีความสะดวก	ประชาชนมีเส้นทางคมนาคมที่สะดวก มีความปลอดภัยในการใช้รถใช้ถนน	กองช่าง อบต.ภูหลวง

แบบ ผ.๐๒

ที่	โครงการ	วัตถุประสงค์	เป้าหมาย (ผลผลิตของโครงการ)	งบประมาณ	ตัวชี้วัด (KPI)	ผลลัพธ์ที่คาดว่าจะได้รับ	หน่วยงานที่รับผิดชอบ
-----	---------	--------------	--------------------------------	----------	--------------------	--------------------------	----------------------

				๒๕๖๖ (บาท)	๒๕๖๗ (บาท)	๒๕๖๘ (บาท)	๒๕๖๙ (บาท)	๒๕๗๐ (บาท)			
๒๑๒	ก่อสร้างถนนคอนกรีตเสริมเหล็ก ซอยนางมา เชื่อมคอนกรีตเดิม บ้านหนองกระทุ่ม หมู่ที่ ๓ ตำบลภูหลวง อำเภอปักธงชัย จังหวัดนครราชสีมา	เพื่อให้ประชาชนในพื้นที่มีถนนสำหรับคมนาคมได้อย่างสะดวก	ก่อสร้างถนนคอนกรีตเสริมเหล็ก ขนาดผิวจราจรกว้าง ๓.๐๐ เมตร ยาว ๒๔๓ เมตร หน้า ๐.๑๕ เมตร หรือมีพื้นที่ผิวจราจรไม่น้อยกว่า ๗๒๙ ตารางเมตร ตามแบบรูปรายการที่ อบต.ภูหลวงกำหนด จุดเริ่มต้นโครงการ Lat. ๑๔.๓๔๔๒๓๓ Long. ๑๐๑.๕๕๕๒๔๕ จุดสิ้นสุดโครงการ Lat. ๑๔.๓๔๔๙๙๙ Long. ๑๐๑.๕๕๕๒๑๑	-	-	-	๔๒๐,๐๐๐	-	<b>เชิงปริมาณ</b> - ประชาชนมีถนนสัญจรได้สะดวก ผิวจราจร กว้าง ๓.๐๐ เมตร ยาว ๒๔๓ เมตร <b>เชิงคุณภาพ</b> - เส้นทางคมนาคมทางบกภายในหมู่บ้าน มีความสะดวก	ประชาชนมีเส้นทางคมนาคมที่สะดวก มีความปลอดภัยในการใช้รถใช้ถนน	กองช่าง อบต.ภูหลวง

แบบ ผ.๐๒

ที่	โครงการ	วัตถุประสงค์	เป้าหมาย (ผลผลิตของโครงการ)	งบประมาณ	ตัวชี้วัด (KPI)	ผลลัพธ์ที่คาดว่าจะได้รับ	หน่วยงานที่รับผิดชอบ
-----	---------	--------------	--------------------------------	----------	--------------------	--------------------------	----------------------

				๒๕๖๖ (บาท)	๒๕๖๗ (บาท)	๒๕๖๘ (บาท)	๒๕๖๙ (บาท)	๒๕๗๐ (บาท)			
๒๑๓	ก่อสร้างถนนคอนกรีตเสริมเหล็ก ซอยทอฝัน บ้านหนองกระทุ่ม หมู่ที่ ๓ ตำบลภูหลวง อำเภอปักธงชัย จังหวัดนครราชสีมา	เพื่อให้ประชาชนในพื้นที่มีถนนสำหรับคมนาคมได้อย่างสะดวก	ก่อสร้างถนนคอนกรีตเสริมเหล็ก ขนาดผิวจราจรกว้าง ๓.๐๐ เมตร ยาว ๓๐๐ เมตร หน้า ๐.๑๕ เมตร หรือมีพื้นที่ผิวจราจรไม่น้อยกว่า ๙๐๐ ตารางเมตร ตามแบบรูปถ่ายการที่ อบต.ภูหลวงกำหนด จุดเริ่มต้นโครงการ Lat. ๑๔.๓๔๔๒๐๕ Long. ๑๐๑.๕๕๕๕๗๑ จุดสิ้นสุดโครงการ Lat. ๑๔.๓๔๔๘๒๗ Long. ๑๐๑.๕๕๕๓๑๑	-	-	-	๔๙๐,๐๐๐	-	<b>เชิงปริมาณ</b> - ประชาชนมีถนนสัญจรได้สะดวก ผิวจราจร กว้าง ๓.๐๐ เมตร ยาว ๓๐๐ เมตร <b>เชิงคุณภาพ</b> - เส้นทางคมนาคมทางบกภายในหมู่บ้าน มีความสะดวก	ประชาชนมีเส้นทางคมนาคมที่สะดวก มีความปลอดภัยในการใช้รถใช้ถนน	กองช่าง อบต.ภูหลวง

แบบ ผ.๐๒

ที่	โครงการ	วัตถุประสงค์	เป้าหมาย (ผลผลิตของ)	งบประมาณ	ตัวชี้วัด (KPI)	ผลลัพธ์ที่คาดว่าจะได้รับ	หน่วยงานที่รับผิดชอบ
-----	---------	--------------	-------------------------	----------	--------------------	--------------------------	----------------------

			โครงการ)	๒๕๖๖ (บาท)	๒๕๖๗ (บาท)	๒๕๖๘ (บาท)	๒๕๖๙ (บาท)	๒๕๗๐ (บาท)			
๒๑๔	ก่อสร้างถนนคอนกรีตเสริมเหล็ก ขยายปัญหาเพลิงบ้านหนองกระทุ่ม หมู่ที่ ๓ ตำบลภูหลวง อำเภอปักธงชัย จังหวัดนครราชสีมา	เพื่อให้ประชาชนในพื้นที่มีถนนสำหรับคมนาคมได้อย่างสะดวก	ก่อสร้างถนนคอนกรีตเสริมเหล็ก ขนาดผิวจราจรกว้าง ๓.๐๐ เมตร ยาว ๑๘๐ เมตร หนา ๐.๑๕ เมตร หรือมีพื้นที่ผิวจราจรไม่น้อยกว่า ๕๔๐ ตารางเมตร ตามแบบรูปรายการที่ อบต.ภูหลวงกำหนด จุดเริ่มต้นโครงการ Lat. ๑๔.๓๔๒๖๗๒ Long. ๑๐๑.๕๕๕๓๕๐ จุดสิ้นสุดโครงการ Lat. ๑๔.๓๔๒๖๗๒ Long. ๑๐๑.๕๕๕๐๘๒	-	-	-	๓๒๐,๐๐๐	-	<b>เชิงปริมาณ</b> - ประชาชนมีถนนสัญจรได้สะดวก ผิวจราจร กว้าง ๓.๐๐ เมตร ยาว ๑๘๐ เมตร <b>เชิงคุณภาพ</b> - เส้นทางคมนาคมทางบกภายในหมู่บ้าน มีความสะดวก	ประชาชนมีเส้นทางคมนาคมที่สะดวก มีความปลอดภัยในการใช้รถใช้ถนน	กองช่าง อบต.ภูหลวง
<b>รวม</b>				<b>๓๐,๓๗๙,๘๐๐</b>	<b>๑๗๑,๓๙๓,๘๐๐</b>	<b>๑๔๓,๓๘๑,๗๐๐</b>	<b>๓๖๗,๓๐๕,๖๐๐</b>	<b>๔๒๙,๙๐๑,๗๐๐</b>			

๓. กลยุทธ์ ๕) จัดให้มีมาตรการป้องกันและแก้ไขปัญหาการจราจรและอุบัติเหตุบนท้องถนน  
(๓) แผน รักษาความสงบภายใน งานจราจร

แบบ ผ.๐๒

ที่	โครงการ	วัตถุประสงค์	เป้าหมาย (ผลผลิตของโครงการ)	งบประมาณ					ตัวชี้วัด (KPI)	ผลลัพธ์ที่คาดว่าจะได้รับ	หน่วยงานที่รับผิดชอบ
				๒๕๖๖ (บาท)	๒๕๖๗ (บาท)	๒๕๖๘ (บาท)	๒๕๖๙ (บาท)	๒๕๗๐ (บาท)			
๑	ติดตั้งการ์ดเลน หมู่ที่ ๗ (บริเวณหน้าสระประปา)	เพื่อป้องกันและลดอุบัติเหตุในการใช้เส้นทางสัญจรไปมา	ติดตั้งการ์ดเลนความยาว ๑๕ เมตร จำนวน ๑ จุด บริเวณหน้าสระประปา หมู่ที่ ๗ N๑๖๑๙๓๐๑ E๘๒๒๐๘๒	-	๓๕,๐๐๐	-	-	-	<b>เชิงปริมาณ</b> -ติดตั้งการ์ดเลนความยาว ๑๕ เมตรจำนวน ๑ จุด <b>เชิงคุณภาพ</b> -ประชาชนที่ใช้รถใช้ถนนมีความปลอดภัยจากการติดตั้งการ์ดเลน	ปัญหาอุบัติเหตุบนท้องถนนลดลง	กองช่าง อบต.ภูหลวง
๒	ติดตั้งไฟกระพริบไฟสัญญาณจราจรกระจกโค้งตามเส้นทางจราจร	เพื่อป้องกันและลดอุบัติเหตุในการใช้เส้นทางสัญจรไปมา	ติดตั้งไฟกระพริบ กระจกโค้งจำนวน ๓ จุด	-	๒๔,๐๐๐	-	-	-	<b>เชิงปริมาณ</b> -ติดตั้งการ์ดเลนความยาว ๑๕ เมตรจำนวน ๑ จุด <b>เชิงคุณภาพ</b> -ประชาชนที่ใช้รถใช้ถนนมีความปลอดภัยจากการติดตั้งการ์ดเลน	ปัญหาอุบัติเหตุบนท้องถนนลดลง	กองช่าง อบต.ภูหลวง

แบบ ผ.๐๒

ที่	โครงการ/กิจกรรม	วัตถุประสงค์	เป้าหมาย	งบประมาณและที่ผ่านมา	ตัวชี้วัด	ผลที่คาดว่าจะ	หน่วยงานที่
-----	-----------------	--------------	----------	----------------------	-----------	---------------	-------------

			(ผลผลิตของโครงการ)	๒๕๖๖ (บาท)	๒๕๖๗ (บาท)	๒๕๖๘ (บาท)	๒๕๖๙ (บาท)	๒๕๗๐ (บาท)	KPI	จะได้รับ	รับผิดชอบ
๓	โครงการติดตั้งโคมไฟ กระป๋องพร้อมป้าย เตือน พลังงาน แสงอาทิตย์ หมู่ที่ ๑ (บริเวณทางเข้า หมู่บ้าน) บ้านโนนแดง ม. ๑ ต.ภูหลวง อ.ปักธงชัย จ.นครราชสีมา	เพื่ออำนวยความสะดวก สะดวกให้กับ ประชา ชน ในการใช้ เส้นทางคมนาคม ไปมาได้สะดวก และป้องกัน/ลด อุบัติเหตุที่อาจ เกิดขึ้น	ติดตั้งโคมไฟกระป๋องพร้อมป้ายเตือน พลังงานแสงอาทิตย์ หมู่ที่ ๑ (บริเวณ ทางเข้าหมู่บ้าน) ขนาด/ปริมาณ หน้าเลนส์ ขนาด $\varnothing$ ๓๐๐ มม. จำนวนหลอด LEDs ไม่น้อยกว่า ๑๒๐ หลอด มีความเข้มสว่างโดยรวมของ ดวงโคมไม่น้อยกว่า ๖๖๐,๐๐๐ mcd จำนวน ๑ จุด (ตามแบบมาตรฐานกรมทางหลวงชนบท) ตำแหน่งที่ตั้งโครงการ Lat. ๑๔.๓๔๒๖๒๐ Long. ๑๐๑.๕๙๔๒๘			๒๕,๐๐๐.-			<b>เชิงปริมาณ</b> - หมู่บ้าน มีโคมไฟกระป๋อง พร้อมป้ายเตือน พลังงาน แสงอาทิตย์ เพิ่มอีก ๑ จุด เขต ไฟฟ้า <b>เชิงคุณภาพ</b> ประชาชนมีความปลอดภัยใน การใช้เส้นทางคมนาคมยิ่งขึ้น	ประชาชนมี ความ ปลอดภัยใน การใช้เส้นทาง คมนาคม และ เพื่อเป็นการ ป้องกัน/ลด อุบัติเหตุ ตาม ท้องถนน	กองช่าง อบต.ภูหลวง

แบบ ผ.๐๒

ที่	โครงการ/กิจกรรม	วัตถุประสงค์	เป้าหมาย	งบประมาณและที่ผ่านมา	ตัวชี้วัด	ผลที่คาดว่าจะ	หน่วยงานที่
-----	-----------------	--------------	----------	----------------------	-----------	---------------	-------------

			(ผลผลิตของโครงการ)	๒๕๖๖ (บาท)	๒๕๖๗ (บาท)	๒๕๖๘ (บาท)	๒๕๖๙ (บาท)	๒๕๗๐ (บาท)	KPI	จะได้รับ	รับผิดชอบ
๔	โครงการติดตั้งโคมไฟ กระพริบพร้อมป้าย เตือนพลังงาน แสงอาทิตย์ หมู่ที่ ๒ (บริเวณทางแยกก่อน ออกหมู่บ้าน) บ้านหนองนกเขียน ม. ๒ ต.ภูหลวง อ.ปัวชัย จ.นครราชสีมา	เพื่ออำนวยความสะดวก สะดวกให้กับ ประชาชน ในการ ใช้เส้นทางคมนาคม ไปมาได้สะดวก และป้องกัน/ลด อุบัติเหตุที่อาจ เกิดขึ้น	ติดตั้งโคมไฟกระพริบพร้อมป้ายเตือน พลังงาน แสงอาทิตย์ หมู่ที่ ๒ (บริเวณทางแยกก่อนออก หมู่บ้าน) ขนาด/ปริมาณ หน้าเลนส์ ขนาด $\varnothing$ ๓๐๐ มม. จำนวนหลอด LEDs ไม่น้อยกว่า ๑๒๐ หลอด มีความเข้มสว่างโดยรวมของดวงโคมไม่น้อย กว่า ๖๖๐,๐๐๐ mcd จำนวน ๔ จุด (ตามแบบ มาตรฐานกรมทางหลวงชนบท) ตำแหน่งที่ตั้งโครงการ จุดที่ ๑ Lat. ๑๔.๓๓๔๖๐๗ / Long. ๑๐๑.๕๖๓๕๙ ตำแหน่งที่ตั้งโครงการ จุดที่ ๒ Lat. ๑๔.๓๓๔๕๘๐ / Long. ๑๐๑.๕๖๓๒๗ ตำแหน่งที่ตั้งโครงการ จุดที่ ๓ Lat. ๑๔.๓๓๔๕๙๘ Long. ๑๐๑.๕๖๓๐๒ ตำแหน่งที่ตั้งโครงการ จุดที่ ๔ Lat. ๑๔.๓๓๔๖๓๓ Long. ๑๐๑.๕๖๓๒๒			๑๐๐,๐๐๐			<b>เชิงปริมาณ</b> - หมู่บ้าน มีโคมไฟ กระพริบพร้อมป้าย เตือนพลังงาน แสงอาทิตย์ เพิ่มอีก ๔ จุด เขตไฟฟ้า <b>เชิงคุณภาพ</b> ประชาชนมีความ ปลอดภัยในการใช้ เส้นทางคมนาคมยิ่งขึ้น	ประชาชนมี ค ว า ม ปลอดภัยใน การใช้เส้นทาง คมนาคม และ เพื่อเป็นการ ป้องกัน/ลด อุบัติเหตุ ตาม ท้องถนน	กองช่าง อบต.ภูหลวง

ที่	โครงการ/กิจกรรม	วัตถุประสงค์	เป้าหมาย (ผลผลิตของโครงการ)	งบประมาณและที่ผ่านมา					ตัวชี้วัด KPI	ผลที่คาดว่าจะได้รับ	หน่วยงานที่รับผิดชอบ
				๒๕๖๖ (บาท)	๒๕๖๗ (บาท)	๒๕๖๘ (บาท)	๒๕๖๙ (บาท)	๒๕๗๐ (บาท)			
๕	โครงการติดตั้งโคมไฟ กระพริบพร้อมป้ายเตือน พลังงานแสงอาทิตย์ หมู่ที่ ๓ (บริเวณ ก่อนถึงทางโค้งวัดหนองกระทุ่ม) บ้าน หนองกระทุ่ม ม. ๓ ต.ภูหลวง อ.ปัวชัย จ.นครราชสีมา	เพื่ออำนวยความสะดวก สะดวกให้กับ ประชาชน ในการ ใช้เส้นทางคมนาคม ไปมาได้สะดวก และป้องกัน/ลด อุบัติเหตุที่อาจ เกิดขึ้น	ติดตั้งโคมไฟกระพริบพร้อมป้ายเตือน พลังงานแสงอาทิตย์ หมู่ที่ ๓ (บริเวณ ก่อนถึงทางโค้งวัดหนองกระทุ่ม) ขนาด/ปริมาณ หน้าเลนส์ ขนาด $\varnothing$ ๓๐๐ มม. จำนวนหลอด LEDs ไม่น้อยกว่า ๑๒๐ หลอด มีความเข้ม สว่างโดยรวมของดวงโคมไม่น้อยกว่า ๖๖๐,๐๐๐ mcd จำนวน ๑ จุด (ตามแบบมาตรฐานกรมทางหลวง ชนบท) ตำแหน่งที่ตั้งโครงการ Lat. ๑๔.๓๔๒๖๘๙ Long. ๑๐๑.๕๕๔๘๖๕			๒๕,๐๐๐			<b>เชิงปริมาณ</b> หมู่บ้าน มีโคมไฟ กระพริบพร้อมป้าย เตือน พลังงาน แสงอาทิตย์ เพิ่มอีก ๑ จุด เขตไฟฟ้า <b>เชิงคุณภาพ</b> ประชาชนมีความ ปลอดภัยในการใช้ เส้นทางคมนาคมยิ่งขึ้น	ประชาชนมี ความปลอดภัยใน การใช้เส้นทาง คมนาคม และ เพื่อเป็นการ ป้องกัน/ลด อุบัติเหตุ ตาม ท้องถิ่น	กองช่าง อบต.ภูหลวง

ที่	โครงการ/ กิจกรรม	วัตถุประสงค์	เป้าหมาย (ผลผลิตของโครงการ)	งบประมาณและที่ผ่านมา					ตัวชี้วัด KPI	ผลที่คาดว่าจะ ได้รับ	หน่วยงานที่ รับผิดชอบ
				๒๕๖๖ (บาท)	๒๕๖๗ (บาท)	๒๕๖๘ (บาท)	๒๕๖๙ (บาท)	๒๕๗๐ (บาท)			
๖	โครงการติดตั้ง โคมไฟกระพริบ พร้อมป้ายเตือน พลังงานแสงอาทิตย์ หมู่ที่ ๔ (บริเวณ ทางออกหมู่บ้าน แยกไปทางเขื่อนมูลบน) บ้านโปแตง ม. ๔ ต.ภูหลวง อ.ปักธงชัย จ.นครราชสีมา	เพื่ออำนวยความสะดวก สะดวกให้กับ ประชาชน ในการใช้ เส้นทางคมนาคม ไปมาได้สะดวก และป้องกัน/ลด อุบัติเหตุที่อาจ เกิดขึ้น	ติดตั้งโคมไฟกระพริบพร้อมป้ายเตือน พลังงานแสงอาทิตย์ หมู่ที่ ๔ (บริเวณ ทางออกหมู่บ้าน แยกไปทางเขื่อนมูลบน) ขนาด/ปริมาณ หน้าเลนส์ ขนาด $\varnothing$ ๓๐๐ มม. จำนวนหลอด LEDs ไม่น้อยกว่า ๑๒๐ หลอด มีความเข้มสว่างโดยรวมของดวงโคม ไม่น้อยกว่า ๖๖๐,๐๐๐ mcd จำนวน ๑ จุด (ตามแบบมาตรฐานกรมทางหลวงชนบท) ตำแหน่งที่ตั้งโครงการ จุดที่ ๑ ทางออก หมู่บ้าน Lat. ๑๔.๓๖๒๘๘๒ Long. ๑๐๒.๐๔๒๘๒ ตำแหน่งที่ตั้งโครงการ จุดที่ ๒ แยกไปทาง เขื่อนมูลบน Lat. ๑๔.๓๖๒๘๘๒ Long. ๑๐๒.๐๔๒๘๒			๕๐,๐๐๐			<b>เชิงปริมาณ</b> - หมู่บ้าน มีโคมไฟ กระพริบพร้อมป้าย เตือน พลังงาน แสงอาทิตย์ เพิ่มอีก ๑ จุด เขตไฟฟ้า <b>เชิงคุณภาพ</b> ประชาชนมีความ ปลอดภัยในการใช้ เส้นทางคมนาคมยิ่งขึ้น	ประชาชนมีความ ปลอดภัยในการใช้ เส้นทางคมนาคม และเพื่อเป็นการ ป้องกัน/ลด อุบัติเหตุ ตามท้องถนน	กองช่าง อบต.ภูหลวง

ที่	โครงการ/กิจกรรม	วัตถุประสงค์	เป้าหมาย (ผลผลิตของโครงการ)	งบประมาณและที่ผ่านมา					ตัวชี้วัด KPI	ผลที่คาดว่าจะได้รับ	หน่วยงานที่รับผิดชอบ
				๒๕๖๖ (บาท)	๒๕๖๗ (บาท)	๒๕๖๘ (บาท)	๒๕๖๙ (บาท)	๒๕๗๐ (บาท)			
๗	โครงการติดตั้งโคมไฟ กระพริบพร้อมป้าย เตือนพลังงาน แสงอาทิตย์ หมู่ที่ ๕ (บริเวณทางแยกปาก ทางซอยนำพัฒนา) และ ซอยข้างหมวดการทาง หลุมเงิน บ้านหลุมเงิน ม. ๕ ต.ภูหลวง อ.ปักธงชัย จ.นครราชสีมา	เพื่ออำนวยความสะดวก สะดวกให้กับ ประชาชน ในการใช้ เส้นทางคมนาคม ไปมาได้สะดวก และป้องกัน/ลด อุบัติเหตุที่อาจ เกิดขึ้น	ติดตั้งโคมไฟกระพริบพร้อมป้ายเตือน พลังงานแสงอาทิตย์ หมู่ที่ ๕ (บริเวณทาง แยกปากทางซอยนำพัฒนา และ ซอยข้าง หมวดการทางหลุมเงิน) ขนาด/ปริมาณ หน้าเลนส์ ขนาด Ø ๓๐๐ มม. จำนวนหลอด LEDs ไม่น้อยกว่า ๑๒๐ หลอด มีความเข้มสว่างโดยรวมของ ดวงโคมไม่น้อยกว่า ๖๖๐,๐๐๐ mcd จำนวน ๒ จุด (ตามแบบมาตรฐานกรมทางหลวงชนบท) ตำแหน่งที่ตั้งโครงการ จุดที่ ๑ บริเวณทาง แยกปากทางซอยนำพัฒนา Lat.๑๔.๓๕๑๒๐/Long. ๑๐๑.๕๙๒๗๙๕ ตำแหน่งที่ตั้งโครงการ จุดที่ ๒ ซอยข้าง หมวดการทางหลุมเงิน Lat.๑๔.๓๕๐๔๖/Long. ๑๐๑.๕๙๓๗๐๒			๕๐,๐๐๐			<b>เชิงปริมาณ</b> - หมู่บ้าน มีโคมไฟ กระพริบพร้อมป้าย เตือนพลังงาน แสงอาทิตย์ เพิ่มอีก ๒ จุด เขตไฟฟ้า <b>เชิงคุณภาพ</b> ประชาชน มีความ ปลอดภัยในการใช้ เส้นทางคมนาคมยิ่งขึ้น	ประชาชนมีความ ปลอดภัยในการใช้ เส้นทางคมนาคม และเพื่อเป็นการ ป้องกัน/ลด อุบัติเหตุ ตามท้องถนน	กองช่าง อบต. ภูหลวง

ที่	โครงการ/ กิจกรรม	วัตถุประสงค์	เป้าหมาย (ผลผลิตของโครงการ)	งบประมาณและที่ผ่านมา					ตัวชี้วัด KPI	ผลที่คาดว่าจะได้รับ	หน่วยงานที่ รับผิดชอบ
				๒๕๖๖ (บาท)	๒๕๖๗ (บาท)	๒๕๖๘ (บาท)	๒๕๖๙ (บาท)	๒๕๗๐ (บาท)			
๘	โครงการติดตั้ง โคมไฟกระพริบ พร้อมป้ายเตือน พลังงานแสงอาทิตย์ หมู่ที่ ๗ (บริเวณ ทางออกหมู่บ้าน และก่อนทางโค้ง ถึงโรงเรียนบ้าน หนองกก) บ้าน หนองกก ม. ๗ ต.ภูหลวง อ.ปรางค์ชัย จ.นครราชสีมา	เพื่ออำนวยความสะดวก ให้กับ ประชาชน ในการใช้ เส้นทางคมนาคม ไปมาได้สะดวก และป้องกัน/ลด อุบัติเหตุที่อาจ เกิดขึ้น	ติดตั้งโคมไฟกระพริบพร้อมป้ายเตือน พลังงานแสงอาทิตย์ หมู่ที่ ๗ (บริเวณ ทางออกหมู่บ้าน) ขนาด/ปริมาณ หน้าเลนส์ ขนาด $\varnothing$ ๓๐๐ มม. จำนวนหลอด LEDs ไม่น้อยกว่า ๑๒๐ หลอด มีความเข้มสว่างโดยรวมของ ดวงโคมไม่น้อยกว่า ๖๖๐,๐๐๐ mcd จำนวน ๑ จุด (ตามแบบมาตรฐานกรมทางหลวงชนบท) ตำแหน่งที่ตั้งโครงการ จุดที่ ๑ บริเวณ ทางออกหมู่บ้าน Lat. ๑๔.๓๗๑๙๔๔ Long. ๑๐๒.๐๒๓๗๒ ตำแหน่งที่ตั้งโครงการ จุดที่ ๒ ก่อนทาง โค้งถึงโรงเรียนบ้านหนองกก Lat. ๑๔.๓๗๓๘๐๒ Long. ๑๐๑.๕๙๔๔๘๗			๕๐,๐๐๐			<b>เชิงปริมาณ</b> หมู่บ้าน มีโคมไฟ กระพริบพร้อมป้าย เตือน พลังงาน แสงอาทิตย์ เพิ่มอีก ๒ จุด เขตไฟฟ้า <b>เชิงคุณภาพ</b> ประชาชนมีความ ปลอดภัยในการใช้ เส้นทางคมนาคมยิ่งขึ้น	ประชาชนมีความ ปลอดภัยในการใช้ เส้นทางคมนาคม และเพื่อเป็นการ ป้องกัน/ลด อุบัติเหตุ ตามท้องถนน	กองช่าง อบต.ภูหลวง

ที่	โครงการ/กิจกรรม	วัตถุประสงค์	เป้าหมาย (ผลผลิตของโครงการ)	งบประมาณและที่ผ่านมา					ตัวชี้วัด KPI	ผลที่คาดว่าจะได้รับ	หน่วยงานที่ รับผิดชอบ
				๒๕๖๖ (บาท)	๒๕๖๗ (บาท)	๒๕๖๘ (บาท)	๒๕๖๙ (บาท)	๒๕๗๐ (บาท)			
๙	โครงการติดตั้งโคมไฟ กระพริบพร้อมป้าย เตือน พลังงาน แสงอาทิตย์ หมู่ที่ ๘ (บริเวณทางแยกบ้าน นางประนอม ชาวพรม และทางเข้าค่ายทหาร พรานปักธงชัยและสี่ แยกไปบ้านโนนแดง) บ้านหนอง หว่า ม. ๘ ต.ภูหลวง อ.ปักธงชัย จ.นครราชสีมา	เพื่ออำนวยความสะดวก สะดวกให้กับ ประชา ชน ในการใช้ เส้นทางคมนาคม ไปมาได้สะดวก และป้องกัน/ลด อุบัติเหตุที่อาจ เกิดขึ้น	ติดตั้งโคมไฟกระพริบพร้อมป้ายเตือน พลังงาน แสงอาทิตย์ หมู่ที่ (บริเวณทางแยกบ้านนาง ประนอม ชาวพรม) ขนาด/ปริมาณ หน้าเลนส์ ขนาด $\varnothing$ ๓๐๐ มม. จำนวนหลอด LEDs ไม่น้อยกว่า ๑๒๐ หลอด มี ความเข้มสว่างโดยรวมของดวงโคมไม่น้อยกว่า ๖๖๐,๐๐๐ mcd จำนวน ๑ จุด (ตามแบบมาตรฐานกรมทางหลวงชนบท) ตำแหน่งที่ตั้งโครงการ จุดที่ ๑ บริเวณทางแยกบ้าน นางประนอม ชาวพรม Lat. ๑๔.๓๔๒๔๔๘ / Long. ๑๐๑.๕๘๔๔๐๗ ตำแหน่งที่ตั้งโครงการ จุดที่ ๒ ทางเข้าค่ายทหาร พรานปักธงชัย Lat. ๑๔.๓๔๒๓๑๗ / Long. ๑๐๑.๕๘๒๓๕๕ ตำแหน่งที่ตั้งโครงการ จุดที่ ๓ สี่แยกไปโนนแดง Lat. ๑๔.๓๔๒๓๑๗ / Long. ๑๐๑.๕๘๒๓๕๕			๗๕,๐๐๐			<b>เชิงปริมาณ</b> หมู่บ้าน มีโคมไฟ กระพริบพร้อมป้าย เตือน พลังงาน แสงอาทิตย์ เพิ่มอีก ๓ จุด เขตไฟฟ้า <b>เชิงคุณภาพ</b> ประชาชนมีความ ปลอดภัยในการใช้ เส้นทางคมนาคมยิ่งขึ้น	ประชาชนมีความ ปลอดภัยในการใช้ เส้นทางคมนาคม และเพื่อเป็นการ ป้องกัน/ลด อุบัติเหตุ ตามท้องถนน	กองช่าง อบต. ภูหลวง

ที่	โครงการ/ กิจกรรม	วัตถุประสงค์	เป้าหมาย (ผลผลิตของโครงการ)	งบประมาณและที่ผ่านมา					ตัวชี้วัด KPI	ผลที่คาดว่าจะได้รับ	หน่วยงานที่ รับผิดชอบ
				๒๕๖๖ (บาท)	๒๕๖๗ (บาท)	๒๕๖๘ (บาท)	๒๕๖๙ (บาท)	๒๕๗๐ (บาท)			
๑๐	โครงการติดตั้ง โคมไฟกระพริบ พร้อมป้ายเตือน พลังงานแสงอาทิตย์ หมู่ที่ ๙ (บริเวณทาง แยกปากทางออก หมู่บ้าน) บ้านห้วยแก้ว ม. ๙ ต.ภูหลวง อ.ปັถงชัย จ.นครราชสีมา	เพื่ออำนวยความสะดวก สะดวกให้กับ ประชาชน ในการใช้ เส้นทางคมนาคม ไปมาได้สะดวก และป้องกัน/ลด อุบัติเหตุที่อาจ เกิดขึ้น	ติดตั้งโคมไฟกระพริบพร้อมป้ายเตือน พลังงานแสงอาทิตย์ หมู่ที่ ๙ (บริเวณทาง แยกปากทางออกหมู่บ้าน) ขนาด/ปริมาณ หน้าเลนส์ ขนาด $\varnothing$ ๓๐๐ มม. จำนวนหลอด LEDs ไม่น้อยกว่า ๑๒๐ หลอด มีความเข้มสว่างโดยรวมของ ดวงโคมไม่น้อยกว่า ๖๖๐,๐๐๐ mcd จำนวน ๑ จุด (ตามแบบมาตรฐานกรมทางหลวงชนบท) ตำแหน่งที่ตั้งโครงการ Lat. ๑๔.๓๓๕๙๙๙ Long. ๑๐๑.๕๕๔๑๔๘			๒๕,๐๐๐			<b>เชิงปริมาณ</b> หมู่บ้าน มีโคมไฟ กระพริบพร้อมป้าย เตือน พลังงาน แสงอาทิตย์ เพิ่มอีก ๑ จุด เขตไฟฟ้า <b>เชิงคุณภาพ</b> ประชาชนมีความ ปลอดภัยในการใช้ เส้นทางคมนาคมยิ่งขึ้น	ประชาชนมีความ ปลอดภัยในการใช้ เส้นทางคมนาคม และเพื่อเป็นการ ป้องกัน/ลด อุบัติเหตุ ตามท้องถนน	กองช่าง อบต. ภูหลวง

ที่	โครงการ/กิจกรรม	วัตถุประสงค์	เป้าหมาย (ผลผลิตของโครงการ)	งบประมาณและที่ผ่านมา					ตัวชี้วัด KPI	ผลที่คาดว่าจะได้รับ	หน่วยงานที่รับผิดชอบ
				๒๕๖๖ (บาท)	๒๕๖๗ (บาท)	๒๕๖๘ (บาท)	๒๕๖๙ (บาท)	๒๕๗๐ (บาท)			
๑๑	โครงการติดตั้งโคมไฟ กระพริบพร้อมป้ายเตือน พลังงานแสงอาทิตย์ หมู่ ที่ ๑๐ (บริเวณโค้ง ศพด. หนองนกเขียน, ก่อนถึง โรงเรียนบ้านหนองนก เขียน, สามแยกบ้าน นายวงศ์, หน้า รพ.สต. บ้านหนองนกเขียน  ม. ๑๐ ต.ภูหลวง อ.ป่าธงชัย จ.นครราชสีมา	เพื่ออำนวยความสะดวก สะดวกให้กับ ประชาชน ในการ ใช้ เส้น ท าง คมนาคมไปมาได้ สะดวก และ ป้องกัน / ลด อุบัติเหตุที่อาจ เกิดขึ้น	ติดตั้งโคมไฟกระพริบพร้อมป้าย เตือน พลังงานแสงอาทิตย์ หมู่ที่ ๑๐ ขนาด/ปริมาณ หน้าเลนส์ ขนาด Ø ๓๐๐ มม. จำนวนหลอด LEDs ไม่น้อยกว่า ๑๒๐ หลอด มีความเข้ม สว่างโดยรวมของดวงโคมไม่น้อยกว่า ๖๖๐,๐๐๐ mcd จำนวน ๔ จุด (ตามแบบมาตรฐานกรมทางหลวง ชนบท) ตำแหน่งที่ตั้งโครงการ จุดที่ ๑ บริเวณโค้ง ศพด.บ้านหนองนกเขียน Lat. ๑๔.๓๓๕๘๑๓ Long. ๑๐๑.๕๖๔๐๑ ตำแหน่งที่ตั้งโครงการ จุดที่ ๒ บริเวณ ก่อนถึงโรงเรียนหนองนก เขียน Lat. ๑๔.๓๓๕๘๑๗ Long. ๑๐๑.๕๖๓๒๑๑			๑๐๐,๐๐๐			<b>เชิงปริมาณ</b> หมู่บ้าน มี โคมไฟ กระพริบพร้อมป้ายเตือน พลังงานแสงอาทิตย์ เพิ่ม อีก ๔ จุด เขตไฟฟ้า <b>เชิงคุณภาพ</b> ประชาชน มีความ ปลอดภัยในการใช้ เส้นทางคมนาคมยิ่งขึ้น	ประชาชนมีความ ปลอดภัยในการใช้ เส้นทางคมนาคม และ เพื่อเป็นการป้องกัน/ ลด อุบัติเหตุ ตามท้อง ถนน	กองช่าง อบต.ภูหลวง

ที่	โครงการ/ กิจกรรม	วัตถุประสงค์	เป้าหมาย (ผลผลิตของโครงการ)	งบประมาณและที่ผ่านมา					ตัวชี้วัด KPI	ผลที่คาดว่าจะ ได้รับ	หน่วยงานที่ รับผิดชอบ
				๒๕๖๖ (บาท)	๒๕๖๗ (บาท)	๒๕๖๘ (บาท)	๒๕๖๙ (บาท)	๒๕๗๐ (บาท)			
			ตำแหน่งที่ตั้งโครงการ จุดที่ ๓ บริเวณสาม แยกบ้านนายวงศ์ Lat. ๑๔.๓๓๕๘๑๑ Long. ๑๐๑.๕๖๒๓๗๙ ตำแหน่งที่ตั้งโครงการ จุดที่ ๔ บริเวณหน้า รพ.สต.หนองนกเขียน Lat. ๑๔.๓๓๓๕๕ Long. ๑๐๑.๕๖๒๙๒๗								
<b>รวม</b>					๕๙,๐๐๐	๓๕๐,๐๐๐					

## ยุทธศาสตร์ที่ ๔ ยุทธศาสตร์การพัฒนาด้านเศรษฐกิจ

**รายละเอียดโครงการพัฒนา  
แผนพัฒนาท้องถิ่นห้าปี (พ.ศ. ๒๕๖๖ – ๒๕๗๐)  
องค์การบริหารส่วนตำบลภูหลวง**

ก. ยุทธศาสตร์ชาติ ๒๐ ปี  
ข. แผนพัฒนาเศรษฐกิจฯ ฉบับที่ ๑๓

ยุทธศาสตร์ที่ ๒ ด้านการสร้างความสามารถในการแข่งขัน  
หมวดหมู่ที่ ๑ เศรษฐกิจมูลค่าสูงที่เป็นมิตรต่อสิ่งแวดล้อม โดยมีหมวดหมู่  
หมวดหมู่ที่ ๕ ไทยเป็นประตูการค้าการลงทุนและยุทธศาสตร์ทางโลจิสติกส์ที่สำคัญของภูมิภาคหมวดหมู่ที่ ๗ ไทยมี SMEs ที่เข้มแข็ง มีศักยภาพสูง และสามารถ  
หมวดหมู่ที่ ๑๐ ไทยมีเศรษฐกิจหมุนเวียนและสังคมคาร์บอนต่ำแข่งขันได้

ค. Sustainable Development Goals: SDGs

ง. ยุทธศาสตร์จังหวัด

จ. ยุทธศาสตร์การพัฒนาขององค์กรปกครองส่วนท้องถิ่นในเขตจังหวัด

ฉ. ยุทธศาสตร์

ยุทธศาสตร์ที่ ๑ ส่งเสริม พัฒนา และยกระดับด้านการเกษตรและเกษตรแปรรูปมูลค่าสูง  
ยุทธศาสตร์ที่ ๒ ยุทธศาสตร์ด้านการพัฒนาอุตสาหกรรมการท่องเที่ยวและผลิตภัณฑ์ใหม่  
ยุทธศาสตร์ที่ ๔ การพัฒนาด้านเศรษฐกิจ  
๒) ส่งเสริมสนับสนุนการฝึกทักษะฝีมือทางด้านแรงงาน  
งานไฟฟ้าและประปา

๔.๑ กลยุทธ์

(๑) แผนงาน

แผนงานสังคมสงเคราะห์

งาน

ที่	โครงการ	วัตถุประสงค์	เป้าหมาย (ผลผลิตของโครงการ)	งบประมาณ					ตัวชี้วัด (KPI)	ผลลัพธ์ที่คาดว่าจะ ได้รับ	หน่วยงานที่ รับผิดชอบ
				๒๕๖๖ (บาท)	๒๕๖๗ (บาท)	๒๕๖๘ (บาท)	๒๕๖๙ (บาท)	๒๕๗๐ (บาท)			
๑	ฝึกอาชีพผู้ด้อยโอกาส และคนพิการภายใน ตำบลภูหลวง	เ พื่ อ ไ้ ให้ ผู้ด้อยโอกาส และคนพิการได้ ใช้เวลาว่างให้ เกิดประโยชน์ เพื่อส่งเสริม ความรู้ และ ทักษะในการ ฝึกอบรม	กลุ่มผู้ด้อยโอกาสและคน พิการ จำนวน ๖๐ คน จาก ๑๐ หมู่บ้าน	๑๐๐,๐๐๐ (๕๘: - ) (๕๗: - ) (๕๖: ๑๐๐,๐๐๐)	๑๐๐,๐๐๐	๑๐๐,๐๐๐	๑๐๐,๐๐๐	๑๐๐,๐๐๐	<b>เชิงคุณภาพ</b> -ผู้ด้อยโอกาสและคน พิการมีความรู้และทักษะ ด้านอาชีพ -ผู้ด้อยโอกาสและ คน พิการมีกำลังใจที่เข้มแข็ง และพึ่งพาตนเองได้	ผู้ด้อยโอกาสและ คนพิการมีอาชีพ และมีรายได้	งานพัฒนา ชุมชน สำนักปลัดฯ อบต.ภูหลวง

ที่	โครงการ	วัตถุประสงค์	เป้าหมาย (ผลผลิตของโครงการ)	งบประมาณ					ตัวชี้วัด (KPI)	ผลลัพธ์ที่คาดว่าจะ ได้รับ	หน่วยงานที่ รับผิดชอบ
				๒๕๖๖ (บาท)	๒๕๖๗ (บาท)	๒๕๖๘ (บาท)	๒๕๖๙ (บาท)	๒๕๗๐ (บาท)			
๒	เยี่ยมเยียนตามไถ่ บ้านผู้สูงอายุ คน พิการ	เพื่อติดตามดูแล และช่วยเหลือ ผู้สูงอายุ คน พิการและผู้ป่วย เอดส์ที่ได้รับ ความเดือดร้อน	เยี่ยมเยียนบ้านผู้สูงอายุ คน พิการ และผู้ป่วยเอดส์ในเขต ตำบลภูหลวง	๐ (๕๙: - )	๐	๐	๐	๐	<b>เชิงปริมาณ</b> -ผู้สูงอายุ คนพิการและ ด้อยโอกาสตำบล ภูหลวง ได้รับการออกตรวจเยี่ยม จาก อบต. ภูหลวงไม่น้อย กว่าร้อยละ ๙๕ <b>เชิงคุณภาพ</b> -ผู้สูงอายุ คนพิการและ ด้อยโอกาสตำบลภูหลวง ต้องเข้าถึงสวัสดิการต่าง ๆ ของภาครัฐ	ผู้สูงอายุคนพิการ และผู้ที่ด้อยโอกาส ได้ รั บ ค ว า ม ช่วยเหลือ	สป.สช. พช. สำนักปลัดฯ อบต.ภูหลวง
รวม				๑๐๐,๐๐๐	๑๐๐,๐๐๐	๑๐๐,๐๐๐	๑๐๐,๐๐๐	๑๐๐,๐๐๐			

๔.๒ กลยุทธ์

๑) ส่งเสริมการประกอบอาชีพและการผลิตสินค้าให้มีคุณภาพและได้มาตรฐาน

๓) ส่งเสริมสนับสนุนโครงการเศรษฐกิจพอเพียงตามแนวพระราชดำริ

(๒) แผนงาน

แผนงานสร้างความเข้มแข็งของชุมชน

ที่	โครงการ	วัตถุประสงค์	เป้าหมาย (ผลผลิตของโครงการ)	งบประมาณ					ตัวชี้วัด (KPI)	ผลลัพธ์ที่คาดว่าจะได้รับ	หน่วยงานที่รับผิดชอบ
				๒๕๖๖ (บาท)	๒๕๖๗ (บาท)	๒๕๖๘ (บาท)	๒๕๖๙ (บาท)	๒๕๗๐ (บาท)			
๑	ส่งเสริมกลุ่มอาชีพเลี้ยงโคเนื้อและโคขุน	เพื่อให้กลุ่มอาชีพเลี้ยงโคเนื้อในตำบลภูหลวงมีอาชีพที่มั่นคง เพื่อให้สมาชิกกลุ่มอาชีพเลี้ยงโคเนื้อมีรายได้เพิ่มขึ้น	ส่งเสริมการเลี้ยงโคเนื้อกลุ่มอาชีพการเลี้ยงโคเนื้อในตำบลภูหลวง จำนวน ๑ กลุ่ม	๑๐๐,๐๐๐	๑๐๐,๐๐๐	๑๐๐,๐๐๐	๑๐๐,๐๐๐	-	<b>เชิงปริมาณ</b> - สมาชิกกลุ่มอาชีพผู้เลี้ยงโคเนื้อร้อยละ ๙๐ มีรายได้เพิ่มขึ้น	กลุ่มอาชีพผู้เลี้ยงโคเนื้อ มีรายได้เพิ่มขึ้น สมาชิกกลุ่มกลุ่มอาชีพผู้เลี้ยงโคเนื้อใช้เวลาว่างให้เกิดประโยชน์	ส่วนส่งเสริมการเกษตร อบต.ภูหลวง
๒	ส่งเสริมอาชีพของกลุ่มสตรีแม่บ้านตำบลภูหลวง	๑. เพื่อส่งเสริมความรู้ด้านทักษะอาชีพ ๒. เพื่อสร้างโอกาส ๓. เพื่อส่งเสริมการจัดตั้งกลุ่ม	กลุ่มสตรีแม่บ้านผู้ด้อยโอกาส จำนวน ๕๐ คน จาก ๑๐ หมู่บ้าน	๓๐,๐๐๐ (๕๙: - ) (๕๘: ๒๑,๔๗๕) (๕๗: ๑๗๙,๔๐๐) (๕๖: ๓๐,๐๐๐)	๓๐,๐๐๐	๓๐,๐๐๐	๓๐,๐๐๐	๓๐,๐๐๐	<b>เชิงคุณภาพ</b> -ประชาชนที่สนใจมีความรู้และทักษะอาชีพ -ประชาชนพึ่งตนเองได้	ประชาชนมีรายได้	งานพัฒนาชุมชน สำนักปลัดฯ อบต.ภูหลวง
๓	สร้างอาชีพสร้างรายได้ตามแนวทางเศรษฐกิจพอเพียง	๑. เพื่อส่งเสริมอาชีพให้กับคนยากจนในตำบล ๒. ส่งเสริมความรู้ความเข้าใจในการเพาะเห็ดให้คนยากจนในตำบล ภูหลวง ๓. สามารถนำความรู้ไปสร้างรายได้ให้กับตนเอง ๔. สามารถนำไปแปรรูปเป็นสินค้าต่างๆ ๕. สร้างแนวคิดตามแนวทางทฤษฎีเศรษฐกิจพอเพียง	ประชาชนและผู้ที่มีความสนใจในการสร้างอาชีพในตำบลภูหลวงจำนวน ๕๐ คน	๓๐,๐๐๐	๓๐,๐๐๐	๓๐,๐๐๐	๓๐,๐๐๐	๓๐,๐๐๐	<b>เชิงปริมาณ</b> ๑. ผู้เข้าร่วมโครงการมีความรู้ความเข้าใจเกี่ยวกับการเพาะเห็ด ๒. ผู้เข้าร่วมโครงการมีความรู้ความเข้าใจเกี่ยวกับการแปรรูปเห็ด ๓. ผู้เข้าร่วมโครงการสามารถนำไปประกอบอาชีพได้ ๔. มีรายได้เพิ่มขึ้นลดรายจ่ายเกิดความพอเพียง ๕. เกิดการเรียนรู้และเข้าใจหลักปรัชญาเศรษฐกิจพอเพียง	๑. ผู้เข้าร่วมโครงการมีความรู้ความเข้าใจเกี่ยวกับการเพาะเห็ด ๒. ผู้เข้าร่วมโครงการมีความรู้ความเข้าใจเกี่ยวกับการแปรรูปเห็ด ๓. ผู้เข้าร่วมโครงการสามารถนำไปประกอบอาชีพได้	ส่วนส่งเสริมการเกษตร งานพัฒนาชุมชน สำนักงานปลัดฯ อบต.ภูหลวง

ที่	โครงการ	วัตถุประสงค์	เป้าหมาย (ผลผลิตของ โครงการ)	งบประมาณ					ตัวชี้วัด (KPI)	ผลลัพธ์ที่คาดว่าจะ ได้รับ	หน่วยงานที่ รับผิดชอบ
				๒๕๖๖ (บาท)	๒๕๖๗ (บาท)	๒๕๖๘ (บาท)	๒๕๖๙ (บาท)	๒๕๗๐ (บาท)			
										๔. มีรายได้เพิ่มขึ้นลด รายจ่ายเกิดความ พอเพียง ๕. เกิดการเรียนรู้และ เข้าใจหลักปรัชญา เศรษฐกิจพอเพียง	
๔	พัฒนาคุณภาพชีวิตและ ส่งเสริมอาชีพผู้สูงอายุ และผู้ด้อยโอกาส ตำบล ภูหลวง	๑. เพื่อให้ผู้สูงอายุและ ผู้ด้อยโอกาสได้รับ ความรู้เกี่ยวกับอาชีพ อิสระ ๒. เพื่อให้ผู้สูงอายุและ ผู้ด้อยโอกาสสามารถ นำความรู้ไปประกอบ อาชีพ สร้างรายได้แก่ ตนเองและครอบครัว ๓. เพื่อส่งเสริมทักษะ ชีวิต	กลุ่มสูงอายุ จำนวน ๖๐ คน จาก ๑๐ หมู่บ้าน(ปรับปรุง ๑.๑)	๓๐,๐๐๐	๒๐,๐๐๐	๒๐,๐๐๐	๒๐,๐๐๐	๒๐,๐๐๐	<b>เชิงปริมาณ</b> -ผู้สูงอายุในตำบลภูหลวง มี รายได้เพิ่มขึ้น ไม่น้อยกว่าร้อยละ ๑๐ ของจำนวนผู้สูงอายุ ทั้งหมด <b>เชิงคุณภาพ</b> -ผู้สูงอายุมีความรู้และทักษะ ด้านอาชีพ -ผู้สูงอายุมีกำลังใจที่เข้มแข็ง และพึ่งพาตัวเองได้	ประชาชนมีอาชีพ และมีรายได้เพิ่มขึ้น	อบต. ภูหลวง
<b>รวม</b>				๑๙๐,๐๐๐	๑๘๐,๐๐๐	๑๘๐,๐๐๐	๑๘๐,๐๐๐	๘๐,๐๐๐			

๔.๓ กลยุทธ์

(๓) แผนงาน

แผนงานการเกษตร

- ๑) ส่งเสริมการประกอบอาชีพและการผลิตสินค้าให้มีคุณภาพและได้มาตรฐาน
- ๓) ส่งเสริมสนับสนุนโครงการเศรษฐกิจพอเพียงตามแนวพระราชดำริฯ

แบบ ผ.๐๒

ที่	โครงการ	วัตถุประสงค์	เป้าหมาย (ผลผลิตของโครงการ)	งบประมาณ					ตัวชี้วัด (KPI)	ผลลัพธ์ที่คาดว่าจะได้รับ	หน่วยงานที่รับผิดชอบ
				๒๕๖๖ (บาท)	๒๕๖๗ (บาท)	๒๕๖๘ (บาท)	๒๕๖๙ (บาท)	๒๕๗๐ (บาท)			
๑	ส่งเสริมสนับสนุนการขับเคลื่อนหมู่บ้านตามหลักปรัชญาเศรษฐกิจพอเพียง	เพื่อให้ประชาชนได้รับความรู้ความเข้าใจในการดำเนินวิถีชีวิตตามหลักปรัชญาเศรษฐกิจพอเพียง	จัดกิจกรรมฝึกอบรมและทัศนศึกษาดูงานชุมชนต้นแบบตามแนวทางเศรษฐกิจพอเพียง ปีละ ๑ ครั้ง ผู้เข้าร่วมโครงการเกษตรกรหมู่ที่ ๑ และหมู่ที่ ๘ จำนวน ๕๐ คน	๑๕๐,๐๐๐	๑๕๐,๐๐๐	๑๕๐,๐๐๐	๑๕๐,๐๐๐	๑๕๐,๐๐๐	<b>เชิงปริมาณ</b> -ผู้เข้ารับการอบรมไม่น้อยกว่าร้อยละ ๘๐ ที่เข้าร่วมโครงการมีความรู้ความเข้าใจด้านการดำเนินวิถีชีวิตตามแนวทางเศรษฐกิจพอเพียง  <b>เชิงคุณภาพ</b> -มีกิจกรรมที่ส่งเสริมความรู้ความเข้าใจด้านการดำเนินวิถีชีวิตตามหลักปรัชญาเศรษฐกิจพอเพียง	ผู้เข้าร่วมโครงการมีความรู้ความเข้าใจในการดำเนินวิถีชีวิตตามแนวทางปรัชญาเศรษฐกิจพอเพียง	ส่วนส่งเสริมการเกษตรงานพัฒนาชุมชนสำนักงานปลัดฯ อบต.ภูหลวง
<b>รวม</b>				๑๕๐,๐๐๐	๑๕๐,๐๐๐	๑๕๐,๐๐๐	๑๕๐,๐๐๐	๑๕๐,๐๐๐			

# ยุทธศาสตร์ที่ ๕ ยุทธศาสตร์การพัฒนาด้านการศึกษาศาสนาวัฒนธรรม และนันทนาการ

รายละเอียดโครงการพัฒนา  
แผนพัฒนาท้องถิ่นห้าปี (พ.ศ. ๒๕๖๖ – ๒๕๗๐)  
องค์การบริหารส่วนตำบลภูหลวง

- ก. ยุทธศาสตร์ชาติ ๒๐ ปี  
ข. แผนพัฒนาเศรษฐกิจฯ ฉบับที่ ๑๓  
ค. Sustainable Development Goals: SDGs  
ง. ยุทธศาสตร์จังหวัด  
จ. ยุทธศาสตร์การพัฒนาขององค์กรปกครองส่วนท้องถิ่นในเขตจังหวัด  
ฉ. ยุทธศาสตร์
- ยุทธศาสตร์ที่ ๓      ด้านการพัฒนาและเสริมสร้างศักยภาพคน  
หมวดหมู่ที่ ๑๒      ไทยมีกำลังคนสมรรถนะสูง มุ่งเรียนรู้อย่างต่อเนื่อง ตอบโจทย์การพัฒนาแห่งอนาคต
- ยุทธศาสตร์ที่ ๓      เสริมสร้างและพัฒนาคน ชุมชน เมือง และการยกระดับการบริหารจัดการภาครัฐเพื่อส่งคุณภาพสูง  
ยุทธศาสตร์ที่ ๒      ยุทธศาสตร์ด้านการพัฒนาคุณภาพชีวิต  
ยุทธศาสตร์ที่ ๕      ยุทธศาสตร์การพัฒนาด้านการศึกษา ศาสนาวัฒนธรรม และนันทนาการ
- ๒) ส่งเสริมสนับสนุนการฝึกทักษะฝีมือทางด้านแรงงาน  
ระดับก่อนวัยเรียนและประถมศึกษา

๕.๑ กลยุทธ์

(๑) แผนงาน

แผนงานการศึกษา

งาน

ที่	โครงการ	วัตถุประสงค์	เป้าหมาย (ผลผลิตของโครงการ)	งบประมาณ					ตัวชี้วัด (KPI)	ผลลัพธ์ที่คาดว่าจะ ได้รับ	หน่วยงานที่ รับผิดชอบ
				๒๕๖๖ (บาท)	๒๕๖๗ (บาท)	๒๕๖๘ (บาท)	๒๕๖๙ (บาท)	๒๕๗๐ (บาท)			
๑.	สนับสนุนค่าใช้จ่าย ในการบริหาร สถานศึกษา	เพื่อ ง่าย เป็น ค่าอาหารกลางวัน, ค่าจัดการเรียนการ สอน(รายหัว), ค่า หนังสือเรียน, ค่า อุปกรณ์การเรียน, ค่าเครื่องแบบ นักเรียน และค่า กิจกรรมพัฒนา ผู้เรียนสำหรับเด็ก เล็กของศูนย์พัฒนา เด็กเล็กในสังกัด อบต. ทั้ง ๓ แห่ง	ศูนย์พัฒนาเด็กเล็กในสังกัด อบต.ภูหลวงทั้ง ๓ แห่ง ได้รับการสนับสนุน ค่าอาหารกลางวัน, ค่า จัดการเรียนการสอน(ราย หัว), ค่าหนังสือเรียน, ค่า อุปกรณ์การเรียน, ค่า เครื่องแบบนักเรียน และค่า กิจกรรมพัฒนา ตลอดปี การศึกษา	๙๐๐,๕๐๐ (๖๔: ๕๙๔,๗๑๐) (๖๓: ๖๖๗,๗๔๐) (๖๒: ๗๓๑,๕๕๐) (๖๑: ๖๔๓,๙๐๐)	๙๐๐,๕๐๐	๙๐๐,๕๐๐	๙๐๐,๕๐๐	๙๐๐,๕๐๐	<b>เชิงปริมาณ</b> -ศูนย์พัฒนาเด็กเล็กใน สังกัดอบต.ภูหลวงทั้ง ๓ แห่ง ได้รับการสนับสนุน ค่าใช้จ่ายในการบริหาร สถานศึกษา ร้อยละ ๑๐๐ <b>เชิงคุณภาพ</b> -ศูนย์พัฒนาเด็กเล็กมี งบประมาณเพื่อใช้จ่ายใน การบริหารสถานศึกษา เพื่อให้เด็กเล็กได้รับการ อบรม เลี้ยงดู และการ ส่งเสริมพัฒนาการครบทุก ด้านอย่างสมวัย	ศูนย์พัฒนาเด็กเล็ก ใน สังกัด อบต . ภูหลวง ทั้ง ๓ แห่ง ได้รับการสนับสนุน ค่าใช้จ่ายในการ บริหารสถานศึกษา ทุกแห่ง และและ เด็กเล็กได้รับการ อบรม เลี้ยงดู และ การ ส่ง เสริม พัฒนาการครบทุก ด้านอย่างสมวัย	กองการศึกษา ศูนย์พัฒนา เด็กเล็กอบต. อบต.ภูหลวง

ที่	โครงการ	วัตถุประสงค์	เป้าหมาย (ผลผลิตของโครงการ)	งบประมาณ					ตัวชี้วัด (KPI)	ผลลัพธ์ที่คาดว่าจะ ได้รับ	หน่วยงานที่ รับผิดชอบ
				๒๕๖๖ (บาท)	๒๕๖๗ (บาท)	๒๕๖๘ (บาท)	๒๕๖๙ (บาท)	๒๕๗๐ (บาท)			
๒.	อาหารเสริม(นม)เด็ก	เพื่อให้เด็กเล็กของศูนย์พัฒนาเด็กเล็กในสังกัด อบต. ทั้ง ๓ แห่ง และ เด็กนักเรียน ของโรงเรียนที่อยู่ในเขตตำบลภูหลวงทั้ง ๔ แห่ง ที่ได้รับอาหารเสริม(นม) และสารอาหารอย่างเพียงพอ	จัดซื้ออาหารเสริม(นม) ให้แก่เด็กเล็กของศูนย์พัฒนาเด็กเล็กในสังกัด อบต. จำนวน ๓ แห่ง และเด็กนักเรียนของโรงเรียนในเขตตำบลภูหลวงทั้ง ๔ แห่ง	๙๕๐,๐๐๐ (๖๓:๘๘๐,๓๒๓.๓๖) (๖๒:๗๘๐,๖๘๘.๕๖) (๖๑:๘๓๔,๓๖๘.๓๒)	๙๕๐,๐๐๐	๙๕๐,๐๐๐	๙๕๐,๐๐๐	๙๕๐,๐๐๐	<b>เชิงปริมาณ</b> -เด็กเล็กและเด็กนักเรียนได้รับอาหารเสริม(นม) คิดเป็นร้อยละ ๑๐๐ <b>เชิงคุณภาพ</b> -เด็กเล็กและเด็กนักเรียนได้รับสารอาหารที่มีคุณค่าต่อร่างกาย	เด็กเล็กของศูนย์พัฒนาเด็กเล็กในสังกัด อบต. ทั้ง ๓ แห่ง และเด็กนักเรียนของโรงเรียนที่อยู่ในเขตตำบลภูหลวงทั้ง ๔ แห่ง ที่ได้รับอาหารเสริม(นม) และสารอาหารอย่างเพียงพอ	กองการศึกษา ศูนย์พัฒนาเด็กเล็กอบต. อบต.ภูหลวง
๓.	อุดหนุนค่าอาหารกลางวันนักเรียน	เพื่อให้เด็กนักเรียนของโรงเรียนในเขตตำบลภูหลวง จำนวน ๓๘๐ คน ได้รับอาหารและสารอาหารอย่างเพียงพอ	อุดหนุนค่าอาหารกลางวันให้แก่โรงเรียนในเขตตำบลภูหลวง จำนวน ๔ แห่ง	๑,๕๙๖,๐๐๐ (๖๔: ๑,๔๒๗,๐๐๐) (๖๓: ๑,๐๓๐,๐๔๐) (๖๒:๑,๔๐๘,๐๐๐) (๖๑: ๑,๓๙๐,๐๐๐)	๑,๕๙๖,๐๐๐	๑,๕๙๖,๐๐๐	๑,๕๙๖,๐๐๐	๑,๕๙๖,๐๐๐	<b>เชิงปริมาณ</b> -เด็กนักเรียนได้รับอาหารกลางวันคิดเป็นร้อยละ ๑๐๐ <b>เชิงคุณภาพ</b> -เด็กนักเรียนได้รับอาหารที่มีคุณค่าต่อร่างกาย	เด็กนักเรียน ๔ โรงเรียนได้รับสารอาหารอย่างเพียงพอ	กองการศึกษา อบต.ภูหลวง
๔.	โครงการเรียนรู้นอกสถานที่ของ ศพด.สังกัด อบต.ภูหลวง (๓ แห่ง)	เพื่อส่งเสริมพัฒนาการและส่งเสริมการเรียนรู้ นอกห้องเรียนสอดคล้องกับมาตรฐานการศึกษา และ พ.ร.บ. การศึกษา	เด็กปฐมวัยใน ศพด.และครูผู้ดูแลเด็ก ทั้ง ๓ แห่ง จำนวน ๑๒๐ คน	๒๐,๐๐๐ (๖๔: -) (๖๓: ๑๕,๕๐๐) (๖๒: ๑๙,๕๐๐) (๖๑: ๑๗,๕๐๐)	๒๐,๐๐๐	๒๐,๐๐๐	๒๐,๐๐๐	๒๐,๐๐๐	<b>เชิงปริมาณ</b> -เด็กเล็กใน ศพด.ต. ภูหลวงไม่น้อยกว่าร้อยละ ๖๐ เข้าร่วมทัศนศึกษา <b>เชิงคุณภาพ</b> -เด็กนักเรียนศพด.ในสังกัด อบต.ภูหลวง มีพัฒนาการด้านการเรียนรู้	พัฒนาการของเด็กได้รับการส่งเสริมเด็กได้รับความรู้มากขึ้นจากการเรียนรู้นอกห้องเรียน	กองการศึกษา ศูนย์พัฒนาเด็กเล็ก อบต. อบต.ภูหลวง

ที่	โครงการ	วัตถุประสงค์	เป้าหมาย (ผลผลิตของโครงการ)	งบประมาณ					ตัวชี้วัด (KPI)	ผลลัพธ์ที่คาดว่าจะได้รับ	หน่วยงานที่รับผิดชอบ
				๒๕๖๖ (บาท)	๒๕๖๗ (บาท)	๒๕๖๘ (บาท)	๒๕๖๙ (บาท)	๒๕๗๐ (บาท)			
๕.	ฝึกอบรมและสัมมนาเชิงปฏิบัติการครูบุคลากรทางการศึกษา ศษท. สังกัด อบต. ภูหลวง	เพื่อพัฒนาศักยภาพ การ จัด ก าร การ ศึกษา เป็น แนวทางในการ ปฏิบัติงานต่อไป	-ครู บุคลากรทางการศึกษา จำนวน ๑๑ คน ได้รับการเพิ่มพูนความรู้ และประสบการณ์ในการ จัดแผนการการศึกษา เพื่อแลกเปลี่ยนเรียนรู้ ประสบการณ์ ความรู้ในการจัดการเรียนการสอน	๒๕,๐๐๐ (๖๔: -) (๖๓: -) (๖๒: -) (๖๑: -)	๒๕,๐๐๐	๒๕,๐๐๐	๒๕,๐๐๐	๒๕,๐๐๐	<b>เชิงปริมาณ</b> ครู บุคลากรทางการศึกษา จำนวน ๑๑ คน ได้รับการ อบรมและไปศึกษาดูงาน เพื่อพัฒนาศักยภาพ <b>เชิงคุณภาพ</b> -ครู บุคลากรทางการศึกษา สามารถนำความรู้ไปใช้ในการ จัด การ ศึกษา และ วาง แผน เพื่อ พัฒ นา การศึกษาได้	ครู และบุคลากร ทางการศึกษา ได้ เพิ่มพูนความรู้และ ประสบการณ์ในการ จัดการการศึกษา ได้ แ ล ก เ ป ลี ย น ประสบการณ์ และ ความรู้ซึ่งกันและกัน	กองการศึกษา อบต.ภูหลวง
๖.	ประชุมผู้ปกครอง	เพื่อส่งเสริมและสร้าง ความเข้าใจเกี่ยวกับการดำเนินงานของ ศูนย์พัฒนาเด็กเล็กให้ผู้ปกครอง	จัดการประชุมผู้ปกครอง ของศูนย์พัฒนาเด็กเล็ก สังกัด อบต.ภูหลวง ทั้ง ๓ แห่ง	๐	๐	๕,๐๐๐	๕,๐๐๐	๕,๐๐๐	<b>เชิงปริมาณ</b> -ศูนย์พัฒนาเด็กเล็กสังกัด อบต. ภูหลวง ทั้ง ๓ แห่ง จัดการประชุมผู้ปกครอง ปี การศึกษาละ ๑ ครั้ง <b>เชิงคุณภาพ</b> - ผู้ปกครองของเด็กเล็กสังกัด อบต. ภูหลวง ทั้ง ๓ แห่ง มีความเข้าใจเกี่ยวกับการ ดำเนินงานของศูนย์ พัฒ นา เด็ก เล็ก ให้ ดี ยิ่ง ขึ้น	ผู้ปกครองของเด็กเล็ก สังกัด อบต. ภู หลวง ทั้ง ๓ แห่ง มี ความเข้าใจเกี่ยวกับการ ดำเนินงานของ ศูนย์พัฒนาเด็กเล็ก และเสนอแนะเพื่อ การปรับปรุง การ ดำเนินงานของศูนย์ พัฒ นา เด็ก เล็ก ให้ ดี ยิ่ง ขึ้น	กองการศึกษาฯ ศูนย์พัฒนาเด็กเล็ก อบต.ภูหลวง

ที่	โครงการ	วัตถุประสงค์	เป้าหมาย (ผลผลิตของ โครงการ)	งบประมาณ					ตัวชี้วัด (KPI)	ผลลัพธ์ที่คาดว่าจะ ได้รับ	หน่วยงานที่ รับผิดชอบ	
				๒๕๖๖ (บาท)	๒๕๖๗ (บาท)	๒๕๖๘ (บาท)	๒๕๖๙ (บาท)	๒๕๗๐ (บาท)				
๗.	จ้างงาน นักเรียน นักศึกษาช่วง ปิดภาคเรียน	เพื่อส่งเสริมให้ นักเรียน/นักศึกษามี รายได้ ระหว่างปิด ภาคเรียน ใช้เวลา ว่างให้เกิดประโยชน์ และเสริมสร้าง ประสบการณ์ การ ทำงาน	จ้างงานนักเรียน/ นักศึกษา ระหว่าง ปิดภาคเรียนไม่น้อย กว่า ๕ คน/ปี	๓๐,๐๐๐ (๖๔: ๒๕,๖๐๐) (๖๓: ๒๔,๐๐๐) (๖๒: ๒๒,๒๐๐) (๖๑: ๑๗,๐๐๐)	๓๐,๐๐๐	๓๐,๐๐๐	๓๐,๐๐๐	๓๐,๐๐๐	๓๐,๐๐๐	<b>เชิงปริมาณ</b> -นักเรียนนักศึกษามีรายได้ พิเศษในช่วงปิดภาคเรียน ไม่น้อยกว่า ๕ คน/ปี <b>เชิงคุณภาพ</b> -นักเรียนนักศึกษาได้รับ ประสบการณ์จากการหา รายได้ช่วงปิดภาคเรียน	นักเรียน/นักศึกษามี รายได้ระหว่างปิด ภาคเรียน และมี ประสบการณ์ในการ ทำงาน	กองการศึกษาฯ อบต.ภูหลวง
รวม				๓,๕๑๖,๕๐๐	๓,๕๑๖,๕๐๐	๓,๕๑๖,๕๐๐	๓,๕๑๖,๕๐๐	๓,๕๑๖,๕๐๐				

๕.๒ กลยุทธ์

(๒) แผนงาน

แผนงานอุตสาหกรรมและการโยธา

๑) ส่งเสริม สนับสนุนเด็ก เยาวชน และประชาชนได้รับการศึกษาที่ดี และทันสมัย

แบบ ผ.๐๒

ที่	โครงการ	วัตถุประสงค์	เป้าหมาย (ผลผลิตของโครงการ)	งบประมาณ					ตัวชี้วัด (KPI)	ผลลัพธ์ที่คาดว่าจะได้รับ	หน่วยงานที่รับผิดชอบ
				๒๕๖๖ (บาท)	๒๕๖๗ (บาท)	๒๕๖๘ (บาท)	๒๕๖๙ (บาท)	๒๕๗๐ (บาท)			
๑.	โครงการปรับปรุงซ่อมแซมอาคารศูนย์พัฒนาเด็กเล็กบ้านหลุมเงินหมู่ที่ ๕	เพื่อความปลอดภัยตามมาตรฐานของศูนย์พัฒนาเด็กเล็ก	ปรับปรุงซ่อมแซมอาคารศูนย์พัฒนาเด็กเล็กบ้านหลุมเงินหมู่ที่ ๕ ขนาดกว้าง ๒๐ เมตรยาว ๒๑ เมตร หรือมีพื้นที่ดำเนินการไม่น้อยกว่า ๒๔๐ ตารางเมตร	-	๘๕๖,๐๐๐ (๖ ๖)	-	-	-	<b>เชิงปริมาณ</b> -ศพด.ในสังกัด อบต. ภูหลวงจำนวน ๑ แห่ง มีอาคารปลอดภัยเหมาะสมสำหรับเด็ก <b>เชิงคุณภาพ</b> -เด็กนักเรียน ศพด. มีความปลอดภัยจากการเข้าเรียนในสถานที่ของศพด.	ศูนย์พัฒนาเด็กเล็ก มีความปลอดภัย และได้มาตรฐาน	กองช่าง กองการศึกษา อบต.ภูหลวง
๒.	โครงการก่อสร้างต่อเติมหลังคาและฝ้าเพดานอาคารศูนย์พัฒนาเด็กเล็กบ้านหนองกกหมู่ที่ ๗ ตำบลภูหลวง	เพื่อความปลอดภัยตามมาตรฐานของศูนย์พัฒนาเด็กเล็ก	ก่อสร้างต่อเติมหลังคาและฝ้าเพดานอาคารศูนย์พัฒนาเด็กเล็กบ้านหนองกกหมู่ที่ ๗ ตำบล ภูหลวง ขนาดปริมาณงาน ๑. ต่อเติมหลังคาด้านหน้าขนาดกว้าง ๑๐.๐๐ เมตรยาว ๑๕.๐๐ เมตร ๒. ต่อเติมหลังคาด้านหลังขนาดกว้าง ๒.๐๐ เมตรยาว ๖.๐๐ เมตร ๓. ติดตั้งฝ้าเพดานด้านหน้าขนาดกว้าง ๔.๐๐ เมตรยาว ๔.๕ เมตร ๔. ติดตั้งฝ้าเพดานด้านหลังขนาดกว้าง ๔ เมตรยาว ๖.๕ เมตร	-	๕๑๒,๐๐๐ (๖ ๖)	-	-	-	<b>เชิงปริมาณ</b> -ศพด.ในสังกัด อบต. ภูหลวงจำนวน ๑ แห่ง มีอาคารปลอดภัยเหมาะสมสำหรับเด็ก <b>เชิงคุณภาพ</b> -เด็กนักเรียน ศพด. มีความปลอดภัยจากการเข้าเรียนในสถานที่ของศพด.	ศูนย์พัฒนาเด็กเล็ก มีความปลอดภัย และได้มาตรฐาน	กองช่าง กองการศึกษา อบต.ภูหลวง

ที่	โครงการ	วัตถุประสงค์	เป้าหมาย (ผลผลิตของโครงการ)	งบประมาณ					ตัวชี้วัด (KPI)	ผลลัพธ์ที่คาดว่าจะ ได้รับ	หน่วยงานที่ รับผิดชอบ
				๒๕๖๖ (บาท)	๒๕๖๗ (บาท)	๒๕๖๘ (บาท)	๒๕๖๙ (บาท)	๒๕๗๐ (บาท)			
๓	โครงการต่อเติม อาคาร ศูนย์พัฒนา เด็กเล็กโรงเรียน บ้านหนองกก ม. ๗ ต.ภูหลวง อ.ปັกงชัย จ.นครราชสีมา	เพื่อให้เด็กก่อน วัยเรียนในตำบล ภูหลวง มีอาคาร เรียนที่ถูกล สุขอนามัย และมี พื้นที่ในการ เล่นสนามมาก ขึ้น	ต่อเติม อาคาร ศูนย์พัฒนาเด็กเล็ก โรงเรียนบ้านหนองกก ม. ๗ ต.ภูหลวง ขนาด/ปริมาณ มีพื้นที่ดำเนินการต่อ เติมไม่น้อยกว่า ๖๓.๐๐ ตารางเมตร ตำแหน่งโครงการ Lat. ๑๔.๓๓๕๙ Long.๑๐๑.๕๙๕๑			๑๐๗,๐๐๐.-			<b>เชิงปริมาณ</b> - อบต.มีศูนย์พัฒนาเด็ก เล็กที่ถูกลักษณะ มี สัดส่วนในการใช้พื้นที่ได้ ถูกลต้อง <b>เชิงคุณภาพ</b> - เด็กนักเรียนมีประชาชน ในหมู่บ้านมีน้ำประปาไว้ ใช้อย่างสะอาด ถูกล สุขอนามัย	เด็กก่อนวัยเรียน ในตำบลภูหลวง มีอาคารเรียนที่ ถูกลสุขอนามัย และมีพื้นที่ใน การเล่นสนาม มากยิ่งขึ้น	กองช่าง อบต.ภูหลวง

ที่	โครงการ	วัตถุประสงค์	เป้าหมาย (ผลผลิตของโครงการ)	งบประมาณ					ตัวชี้วัด (KPI)	ผลลัพธ์ที่คาดว่าจะ ได้รับ	หน่วยงานที่ รับผิดชอบ
				๒๕๖๖ (บาท)	๒๕๖๗ (บาท)	๒๕๖๘ (บาท)	๒๕๖๙ (บาท)	๒๕๗๐ (บาท)			
๔	โครงการปรับปรุง อาคาร ศูนย์พัฒนา เด็กเล็กโรงเรียน บ้านหนองนกเขียน ม.๑๐ ต.ภูหลวง อ.ปັกรงชัย จ.นครราชสีมา	เพื่อให้เด็กก่อน วัยเรียนในตำบล ภูหลวง มีอาคาร เรียนที่ถูก สุขอนามัย และมี พื้นที่ในการ เล่นสนุกสนานมาก ขึ้น	ปรับปรุงอาคารศูนย์พัฒนา เด็กเล็กโรงเรียนบ้านหนอง นกเขียน ม. ๑๐ ต.ภูหลวง กั้นห้องกระจกอลูมิเนียม ขนาดกว้าง ๔.๐๐ เมตร ยาว ๘.๐๐ เมตร พื้นที่ ๓๒.๐๐ ตารางเมตร ปรับปรุงห้องน้ำ ๔ ห้อง ตำแหน่งโครงการ Lat. ๑๔.๓๓๕๙ Long.๑๐๑.๕๙๔๑			๑๖๕,๙๐๐			<b>เชิงปริมาณ</b> - อบต.มีศูนย์พัฒนาเด็ก เล็กที่ถูกสุขลักษณะ มี สัดส่วนในการใช้พื้นที่ได้ ถูกต้อง <b>เชิงคุณภาพ</b> - เด็กนักเรียนมีประชาชน ในหมู่บ้านมีน้ำประปาไว้ ใช้อย่างสะอาด ถูก สุขอนามัย	เด็กก่อนวัยเรียน ในตำบลภูหลวง มีอาคารเรียนที่ ถูกสุขอนามัย และมีพื้นที่ใน การเล่นสนุกสนาน มากยิ่งขึ้น	กองช่าง อบต.ภูหลวง
<b>รวม</b>					๑,๓๖๘,๐๐๐	๒๗๒,๙๐๐					

## ๕.๓ กลยุทธ์

## (๓) แผนงาน

## แผนงานสร้างความเข้มแข็งของชุมชน

## ๑) ส่งเสริม สนับสนุนเด็ก เยาวชน และประชาชนได้รับการศึกษาที่ดี และทันสมัย

ที่	โครงการ	วัตถุประสงค์	เป้าหมาย (ผลผลิตของโครงการ)	งบประมาณ					ตัวชี้วัด (KPI)	ผลลัพธ์ที่คาดว่าจะได้รับ	หน่วยงานที่รับผิดชอบ
				๒๕๖๖ (บาท)	๒๕๖๗ (บาท)	๒๕๖๘ (บาท)	๒๕๖๙ (บาท)	๒๕๗๐ (บาท)			
๑.	สร้างภูมิคุ้มกันทางสังคมให้เด็กและเยาวชนตำบลภูหลวง (โตไปไม่โกง)	๑. เพื่อส่งเสริมและปลูกฝังให้เด็กและเยาวชนเป็นคนดีมีคุณธรรม จริยธรรม มีความซื่อสัตย์ ๒. เพื่อสร้างภูมิคุ้มกันทางสังคมให้เด็กและเยาวชนไม่ยอมรับพฤติกรรมทุจริต คอร์รัปชัน และการโกงทุกรูปแบบ ๓. เพื่อส่งเสริมให้เด็กและเยาวชนมีจิตสาธารณะ และพร้อมที่จะสละประโยชน์ส่วนตนเพื่อรักษาประโยชน์ส่วนรวม	เด็กและเยาวชนตำบลภูหลวง จำนวน ๕๐ คน	๒๐,๐๐๐ (๖๔: -) (๖๓: -) (๖๒: ๒๐,๐๐๐) (๖๑: ๑๔,๘๘๐)	๒๐,๐๐๐ (๒๐,๐๐๐)	๒๐,๐๐๐	๒๐,๐๐๐	๒๐,๐๐๐	<b>เชิงปริมาณ</b> -เด็กและเยาวชนในตำบลภูหลวง เข้าร่วมโครงการสร้างภูมิคุ้มกันทางสังคมให้เด็กและเยาวชนองค์กรปกครองส่วนท้องถิ่น (โตไปไม่โกง) จำนวน ๑๐๐ คน <b>เชิงคุณภาพ</b> -เด็กและเยาวชนได้รับการปลูกฝังให้เป็นคนดีมีคุณธรรม จริยธรรม มีความซื่อสัตย์ สุจริต -เด็กและเยาวชนมีภูมิคุ้มกันทางสังคมไม่ยอมรับพฤติกรรมทุจริต คอร์รัปชันและการโกงทุกรูปแบบ -เด็กและเยาวชนมีจิตสาธารณะ และพร้อมที่จะสละประโยชน์ส่วนตนเพื่อรักษาประโยชน์ส่วนรวม	-เด็กและเยาวชนได้รับการปลูกฝังให้เป็นคนดีมีคุณธรรม จริยธรรม มีความซื่อสัตย์ สุจริต -เด็กและเยาวชนมีภูมิคุ้มกันทางสังคมไม่ยอมรับพฤติกรรมทุจริต คอร์รัปชันและการโกงทุกรูปแบบ -เด็กและเยาวชนมีจิตสาธารณะ และพร้อมที่จะสละประโยชน์ส่วนตนเพื่อรักษาประโยชน์ส่วนรวม	กองการศึกษาตำบลภูหลวง

ที่	โครงการ	วัตถุประสงค์	เป้าหมาย (ผลผลิตของ โครงการ)	งบประมาณ					ตัวชี้วัด (KPI)	ผลลัพธ์ที่คาดว่าจะได้รับ	หน่วยงานที่ รับผิดชอบ	
				๒๕๖๖ (บาท)	๒๕๖๗ (บาท)	๒๕๖๘ (บาท)	๒๕๖๙ (บาท)	๒๕๗๐ (บาท)				
๒.	เข้าค่ายพุทธบุตร (เยาวชนดี ศรีภูหลวง)	๑. เพื่อให้เด็กและ เยาวชนเข้าใจหลักคำ สอนในพระพุทธศาสนา ที่จำเป็นต่อการดำเนิน ชีวิตและนำหลักธรรม ไป ปฏิบัติ ใน ชีวิตประจำวัน ๒. เพื่อให้เด็กและ เยาวชนประพฤติปฏิบัติ ตนเป็นคนดีตามหลัก ไตรสิกขา คือเป็นผู้มีศีล สมาธิ ปัญญา เป็น แบบอย่างที่ดีในสังคม ๓. เพื่อพัฒนาคุณภาพ ชีวิตตามหลักธรรมคำ สอนทางศาสนาให้อยู่ ร่วมกันอย่างสงบสุข และเหมาะสม ๔. เพื่อปลูกฝังค่านิยม และพัฒนาจิตสำนึกที่ดี งาน มีคุณธรรม มีความ ซื่อสัตย์ สุจริต มีความ รับผิดชอบ ต่อตนเอง และ สังคม และ ประเทศชาติบ้านเมือง	เด็กและเยาวชนที่อยู่ใน เขตตำบลภูหลวง จำนวน ๕๐ คน	๒๐,๐๐๐ (๖๔: ๑๐,๗๐๐) (๖๓: - ) (๖๒: ๑๒,๕๕๐) (๖๑: - )	๒๐,๐๐๐	๒๐,๐๐๐	๒๐,๐๐๐	๒๐,๐๐๐	๒๐,๐๐๐	<b>เชิงปริมาณ</b> -เด็กและเยาวชนใน ตำบลภูหลวง เข้าร่วม โครงการฯ จำนวน ๕๐ คน <b>เชิงคุณภาพ</b> -นักเรียนเข้าใจหลักธรรม คำสอนใน พระพุทธศาสนา ที่ จำเป็นต่อการดำเนินชีวิต และนำหลักธรรมไป ปฏิบัติในชีวิตประจำวัน -นักเรียนประพฤติปฏิบัติ ตนเป็นคนดีตามหลัก ไตรสิกขา คือ เป็นผู้ที่มีศีล สมาธิ ปัญญา เป็น แบบอย่างที่ดีในสังคม -ปลูกฝังค่านิยม มี จิตสำนึกที่ดี มีคุณธรรม มีความซื่อสัตย์สุจริตมี ความรับผิดชอบต่อ ตนเอง ครอบครัวและ สังคม	-นักเรียนเข้าใจ หลักธรรมคำสอน ในพระพุทธ ศาสนา ที่จำเป็น ต่อการดำเนิน ชีวิต และ นำ หลัก ธรรม ไป ป ฏิ บั ตี ใน ชีวิตประจำวัน -นั ก เ รี ย น ประพฤติปฏิบัติ ตนเป็นคนดีตาม หลักไตรสิกขา คือ เป็นผู้มีศีล สมาธิ ปัญ ญา เป็น แบบอย่างที่ดีใน สังคม -ปลูกฝังค่านิยม มี จิตสำนึกที่ดี มี คุณธรรม มีความ ซื่อสัตย์สุจริตมี ความรับผิดชอบต่อ ต อ ต น เ อ ง ครอบครัวและ สังคม	กองการศึกษา อบต.ภูหลวง

ที่	โครงการ	วัตถุประสงค์	เป้าหมาย (ผลผลิตของโครงการ)	งบประมาณ					ตัวชี้วัด (KPI)	ผลลัพธ์ที่คาดว่าจะได้รับ	หน่วยงานที่รับผิดชอบ	
				๒๕๖๖ (บาท)	๒๕๖๗ (บาท)	๒๕๖๘ (บาท)	๒๕๖๙ (บาท)	๒๕๗๐ (บาท)				
๓.	ส่งเสริมภาษาต่างประเทศให้กับเด็กและเยาวชนในเขตตำบลภูหลวง	เพื่อให้ผู้เข้ารับการอบรมสามารถใช้ภาษาต่างอังกฤษสื่อสารในชีวิตประจำวัน เพื่อพัฒนาสู่ประชาคมอาเซียน	เด็กและเยาวชนที่อยู่ในเขตตำบลภูหลวง จำนวน ๕๐ คน	๒๐,๐๐๐ (๖๔: -) (๖๓: -) (๖๒: -) (๖๑: -)	๒๐,๐๐๐	๒๐,๐๐๐	๒๐,๐๐๐	๒๐,๐๐๐	๒๐,๐๐๐	<b>เชิงปริมาณ</b> -เด็กและเยาวชนในตำบลภูหลวง เข้าร่วมโครงการฯ จำนวน ๕๐ คน <b>เชิงคุณภาพ</b> ๑.ร้อยละ ๙๐ ของผู้เข้ารับการอบรมสามารถใช้ภาษาต่างอังกฤษสื่อสารในชีวิตประจำวันได้	ผู้เข้ารับการกรอบรมกล้าแสดงออกและสื่อสารภาษาอังกฤษได้และพร้อมเข้าสู่ประชาคมอาเซียน	กองการศึกษาอบต.ภูหลวง
รวม				๖๐,๐๐๐	๖๐,๐๐๐	๖๐,๐๐๐	๖๐,๐๐๐	๖๐,๐๐๐				

๕.๓ กลยุทธ์

(๔) แผนงาน

๑) ส่งเสริม สนับสนุนเด็ก เยาวชน และประชาชนได้รับการศึกษาที่ดี และทันสมัย

แผนงานการศาสนาวัฒนธรรมและนันทนาการ

แบบ ผ.๐๒

ที่	โครงการ	วัตถุประสงค์	เป้าหมาย (ผลผลิตของโครงการ)	งบประมาณ					ตัวชี้วัด (KPI)	ผลลัพธ์ที่คาดว่าจะได้รับ	หน่วยงานที่รับผิดชอบ	
				๒๕๖๖ (บาท)	๒๕๖๗ (บาท)	๒๕๖๘ (บาท)	๒๕๖๙ (บาท)	๒๕๗๐ (บาท)				
๑.	งานวันเด็กแห่งชาติ	เพื่อส่งเสริมกิจกรรมวันเด็กแห่งชาติ ส่งเสริมให้เด็ก เยาวชน มีความรัก สามัคคี และมีพัฒนาการการเรียนรู้สมัย	จัดกิจกรรม หรือร่วมจัดกิจกรรมหรือสนับสนุนการจัดกิจกรรมเนื่องในวันเด็กแห่งชาติประจำปีละ ๑ ครั้ง	๓๐,๐๐๐ (๖๔: -) (๖๓: ๒๕,๐๐๐) (๖๒: ๓๐,๐๐๐) (๖๑: ๓๐,๐๐๐)	๓๐,๐๐๐	๓๐,๐๐๐	๓๐,๐๐๐	๓๐,๐๐๐	๓๐,๐๐๐	<b>เชิงปริมาณ</b> -เด็กและเยาวชนในเขตต.ภูหลวงไม่น้อยกว่าร้อยละ ๗๐ ได้เข้าร่วมกิจกรรมวันเด็กแห่งชาติ <b>เชิงคุณภาพ</b> -เด็กในเขตตำบลภูหลวงได้มีโอกาสร่วมกิจกรรมวันเด็กได้ร่วมกิจกรรมรื่นเริงสนุกสนาน ได้รับขวัญและกำลังใจ เพื่อเป็นอนาคตที่ดีของชาติ	เด็กนักเรียนและเด็กปฐมวัย เยาวชน ได้เข้าร่วมกิจกรรมเพื่อเสริมสร้างพัฒนาการการเรียนรู้	กองการศึกษา อบต.ภูหลวง
๒.	จัดงานประเพณีแห่เทียนเข้าพรรษา	เพื่อสืบสาน และอนุรักษ์ ประเพณีวัฒนธรรมท้องถิ่นให้คงอยู่สืบไป	จัดกิจกรรมแห่เทียนเข้าพรรษาปีละ ๑ ครั้ง ( ๖.๖ แก้วไขงปม.จาก ๒๐,๐๐๐ บาท เป็น ๕๐,๐๐๐ บาท ทุกปี)	๕๐,๐๐๐	๕๐,๐๐๐	๕๐,๐๐๐	๕๐,๐๐๐	๕๐,๐๐๐	๕๐,๐๐๐	<b>เชิงปริมาณ</b> - คณะผู้บริหาร สมาชิกสภา พนักงาน และประชาชนร่วมกิจกรรมไม่น้อยกว่าร้อยละ ๖๐และได้นำเทียนไปถวายวัดจำนวน ๗ วัด <b>เชิงคุณภาพ</b> วัดในเขตตำบลภูหลวงอำเภอปักธงชัย จังหวัดนครราชสีมา จำนวน ๗ วัด ได้รับเทียนจำนำพรรษาเพื่อเป็นการสืบสานประเพณีอันดีงาม	มีการทำนุบำรุง และส่งเสริมพระพุทธศาสนา	กองการศึกษา อบต.ภูหลวง

ที่	โครงการ	วัตถุประสงค์	เป้าหมาย (ผลผลิตของโครงการ)	งบประมาณ					ตัวชี้วัด (KPI)	ผลลัพธ์ที่คาดว่าจะได้รับ	หน่วยงานที่รับผิดชอบ	
				๒๕๖๖ (บาท)	๒๕๖๗ (บาท)	๒๕๖๘ (บาท)	๒๕๖๙ (บาท)	๒๕๗๐ (บาท)				
๓.	จัดงานสืบสานประเพณีลอยกระทง	เพื่อสืบสาน และอนุรักษ์ ประเพณีวัฒนธรรมท้องถิ่นให้คงอยู่สืบไป	จัดกิจกรรมสืบสานประเพณีลอยกระทงปีละ ๑ ครั้ง	๒๕๐,๐๐๐ (๖๔: ๗,๖๒๕) (๖๓: ๑๐,๐๐๐) (๖๒: ๒๕,๐๐๐) (๖๑: -)	๒๕๐,๐๐๐	๒๕๐,๐๐๐	๒๕๐,๐๐๐	๒๕๐,๐๐๐	๒๕๐,๐๐๐	<b>เชิงปริมาณ</b> -คณะผู้บริหาร สมาชิกสภาพนักงาน และประชาชน ร่วมไม่น้อยกว่าร้อยละ ๖๐ เข้าร่วมโครงการ <b>เชิงคุณภาพ</b> -ผู้เข้าร่วมกิจกรรมได้ขอชมต่อพระแม่คงคา สร้างจิตสำนึกรู้ถึงคุณค่าของน้ำ และร่วมกันอนุรักษ์และสืบสานประเพณีลอยกระทง	มีการสืบสานประเพณีและวัฒนธรรมท้องถิ่นให้คงอยู่สืบไป	กองการศึกษาฯ อบต.ภูหลวง
๔.	จัดงานสงกรานต์  (ฉ.๖ แก้ไขชื่อโครงการตัด “และวันผู้สูงอายุ” ออก)	เพื่อสืบสานอนุรักษ์วัฒนธรรมประเพณีท้องถิ่นให้คงอยู่สืบไปและเพื่อแสดงออกถึงความกตัญญูทวดเวทิต่อผู้สูงอายุ	จัดกิจกรรมตามโครงการจัดงานวันสงกรานต์และวันผู้สูงอายุ ประจำปี ละ ๑ ครั้ง (ฉ. ๖ แก้ไขชื่อโครงการตัดและวัน ผู้สูงอายุออก แก้ไข ง ป ม . จาก ๔๐,๐๐๐ บาท เป็น ๕๐,๐๐๐ บาท ทุกปี)	๕๐,๐๐๐	๕๐,๐๐๐	๕๐,๐๐๐	๕๐,๐๐๐	๕๐,๐๐๐	<b>เชิงปริมาณ</b> -คณะผู้บริหาร สมาชิกสภาพนักงาน ผู้สูงอายุ เด็กเยาวชน และประชาชนเข้าร่วมกิจกรรมไม่น้อยกว่าร้อยละ ๖๐ <b>เชิงคุณภาพ</b> -ผู้เข้าร่วมกิจกรรมได้อนุรักษ์ และสืบสานวัฒนธรรม ตระหนักถึงความสำคัญของผู้สูงอายุ และแสดงออกซึ่งความกตัญญูทวดเวทิต่อผู้สูงอายุ และชุมชนเกิดความสมัครสมานสามัคคีในชุมชนและมีการแสดงออกในสิ่งที่ดี	มีการสืบสานวัฒนธรรมประเพณีท้องถิ่นให้คงอยู่สืบไป	กองการศึกษาฯ อบต.ภูหลวง	

ที่	โครงการ	วัตถุประสงค์	เป้าหมาย (ผลผลิตของโครงการ)	งบประมาณ					ตัวชี้วัด (KPI)	ผลลัพธ์ที่คาดว่าจะได้รับ	หน่วยงานที่รับผิดชอบ	
				๒๕๖๖ (บาท)	๒๕๖๗ (บาท)	๒๕๖๘ (บาท)	๒๕๖๙ (บาท)	๒๕๗๐ (บาท)				
๕.	ร่วมจัดงานเทศกาลผ้าไหมปักธงชัยและของดีเมืองโคราช	- ประชาสัมพันธ์ความสำคัญกระบวนการผลิตและความงดงามของผ้าไหม อ.ปักธงชัยให้เป็นที่รู้จักโดยทั่วไป - เสริมสร้างความสามัคคีของ อปท. ในเขต อ.ปักธงชัย ใน ลักษณะ เครือข่าย - เพื่อเป็นการส่งเสริมการออกกำลังกาย ให้แก่ประชาชนและเล็งเห็นความสำคัญของการอนุรักษ์ประเพณีวัฒนธรรม	- จัดงานเทศกาลไหมไทยที่โคราชปีละ ๑ ครั้ง - จัดส่งทีมเข้าร่วมกิจกรรมการประกวด	๕๐,๐๐๐ (๖๔: ๓๒,๙๓๐) (๖๓: ๓๘,๔๐๐) (๖๒: ๔๕,๐๐๐) (๖๑: ๑๖,๐๐๐)	๕๐,๐๐๐	๕๐,๐๐๐	๕๐,๐๐๐	๕๐,๐๐๐	๕๐,๐๐๐	<b>เชิงปริมาณ</b> - ประชาชนร่วมกิจกรรมไม่น้อยกว่าร้อยละ ๖๐ - จัดส่งทีมเข้าร่วมกิจกรรมการประกวดจำนวน ๑ ทีม <b>เชิงคุณภาพ</b> - ตำบลภูหลวงได้ร่วมอนุรักษ์และส่งเสริมผลิตภัณฑ์ชุมชนและเพื่อเป็นการประชาสัมพันธ์ให้ผ้าไหมปักธงชัยดังไกลทั่วโลก - เป็นการส่งเสริมการออกกำลังกาย ให้แก่ประชาชนและเล็งเห็นความสำคัญของการอนุรักษ์ประเพณีวัฒนธรรม	- ผ้าไหมและผลิตภัณฑ์ชุมชนได้รับการส่งเสริมการผลิตการขายและการบริโภคและเป็นการส่งเสริมการท่องเที่ยว - ผู้เข้าร่วมกิจกรรมได้รับการส่งเสริมการออกกำลังกายและความสำคัญของการอนุรักษ์ประเพณีวัฒนธรรม	กองการศึกษาฯ อบต.ภูหลวง

ที่	โครงการ	วัตถุประสงค์	เป้าหมาย (ผลผลิตของโครงการ)	งบประมาณ					ตัวชี้วัด (KPI)	ผลลัพธ์ที่คาดว่าจะได้รับ	หน่วยงานที่รับผิดชอบ
				๒๕๖๖ (บาท)	๒๕๖๗ (บาท)	๒๕๖๘ (บาท)	๒๕๖๙ (บาท)	๒๕๗๐ (บาท)			
๖.	ฉลองวันแห่งชัยชนะ ท้าวสุรนารีและพิธี บวงสรวงสักการะ อนุสาวรีย์ท้าวสุรนารี อำเภอปักธงชัย  (ฉ. ๖ แก้วไข “และ งานกาชาดอำเภอ ปักธงชัย”ออก)	เพื่อแสดงออกถึง ความกตัญญูรู้คุณ และรำลึกถึง วีรกรรมอัน กล้าหาญของท้าว สุรนารี	คณะผู้บริหาร สมาชิกสภา อบต. พนักงานส่วนท้องถิ่น ลูกจ้าง และประชาชน ได้ แสดงออกถึงความกตัญญู กตเวทิต่อวีรกรรมของชาติ ส่งเสริมความเข้มแข็ง ส่งเสริมความสามัคคีของ ประชาชน และชุมชน จำนวน ๘๐ คน	๕๐,๐๐๐	๕๐,๐๐๐	๕๐,๐๐๐	๕๐,๐๐๐	๕๐,๐๐๐	<b>เชิงปริมาณ</b> - คณะผู้บริหาร สมาชิก สภาอบต. พนักงานส่วน ท้องถิ่น ลูกจ้าง และ ประชาชนไม่น้อยกว่า ร้อยละ ๖๐ เข้าร่วม โครงการ <b>เชิงคุณภาพ</b> -ผู้เข้าร่วมกิจกรรมได้ แสดงออกถึงความ กตัญญูรู้คุณของวีรชน และได้รำลึกถึงวีรกรรม อันหาญกล้าของท้าว สุรนารี	ได้แสดงออกถึง ความกตัญญูรู้คุณ และรำลึกถึง วีรกรรมของท้าว สุรนารี	กอง การศึกษาฯ ๑ อบต.ภูหลวง
๗.	จัดทำทะเบียนภูมิ ปัญญาท้องถิ่น	เพื่อรวบรวมข้อมูล ภูมิปัญญา ท้องถิ่น แหล่ง เรียนรู้ในท้องถิ่นยก ย่องเชิดชูเกียรติผู้ ถ่ายทอดภูมิปัญญา ท้องถิ่นให้แก่อนุชน รุ่นหลังได้เรียนรู้ และอนุรักษ์ให้คง อยู่สืบไป	ออกสำรวจจัดทำทะเบียน ภูมิปัญญาท้องถิ่น ปีละ ๑ ครั้ง	๕,๐๐๐ (๖๔: -) (๖๓: -) (๖๒: -) (๖๑: ๕,๐๐๐)	๕,๐๐๐	๕,๐๐๐	๕,๐๐๐	๕,๐๐๐	<b>เชิงปริมาณ</b> -ได้ข้อมูลจัดทำทะเบียน ภูมิปัญญาท้องถิ่นใน ตำบลภูหลวง ไม่น้อยกว่า ร้อยละ ๙๐ ของภูมิ ปัญญาท้องถิ่นที่มี <b>เชิงคุณภาพ</b> -มี ข้อมูล ภูมิปัญญา ท้องถิ่นในภูหลวงที่เป็น ปัจจุบัน	มีข้อมูลที่สามารถ ที่จะนำไปต่อยอด เพื่อส่งเสริม พัฒนาอนุรักษ์ภูมิ ปัญญาท้องถิ่น ให้แก่อนุชนรุ่น หลังได้เรียนรู้และ อนุรักษ์ให้คงอยู่ สืบไป	กอง การศึกษาฯ อบต.ภูหลวง
		รวม		๔๓๕,๐๐๐	๔๓๕,๐๐๐	๔๓๕,๐๐๐	๔๓๕,๐๐๐	๔๓๕,๐๐๐			

# ยุทธศาสตร์ที่ ๖ ยุทธศาสตร์การพัฒนาด้านสาธารณสุขและสุขภาพ อนามัยของประชาชน

บัญชีโครงการพัฒนาท้องถิ่น

แบบ ผ.๐๒

รายละเอียดโครงการพัฒนา  
แผนพัฒนาท้องถิ่นห้าปี (พ.ศ. ๒๕๖๖ – ๒๕๗๐)  
องค์การบริหารส่วนตำบลภูหลวง

ก. ยุทธศาสตร์ชาติ ๒๐ ปี

ยุทธศาสตร์ที่ ๓ ด้านการพัฒนาและเสริมสร้างศักยภาพคน

ข. แผนพัฒนาเศรษฐกิจฯ ฉบับที่ ๑๓

หมวดหมู่ที่ ๑๒ ไทยมีกำลังคนสมรรถนะสูง มุ่งเรียนรู้อย่างต่อเนื่อง ตอบโจทย์การพัฒนาแห่งอนาคต

ค. Sustainable Development Goals: SDGs

ง. ยุทธศาสตร์จังหวัด

ยุทธศาสตร์ที่ ๓ เสริมสร้างและพัฒนาคน ชุมชน เมือง และการยกระดับการบริหารจัดการภาครัฐเพื่อสังคมคุณภาพสูง

จ. ยุทธศาสตร์การพัฒนาขององค์กรปกครองส่วนท้องถิ่นในเขตจังหวัด

ยุทธศาสตร์ที่ ๒ ยุทธศาสตร์ด้านการพัฒนาคุณภาพชีวิต

๖. ยุทธศาสตร์

ยุทธศาสตร์ที่ ๖ ยุทธศาสตร์การพัฒนาด้านสาธารณสุขและสุขภาพ อนามัยของประชาชน

๖.๑ กลยุทธ์

๑) ส่งเสริมสนับสนุนงานด้านสาธารณสุข

(๑) แผนงาน

แผนงานสาธารณสุข

งาน

งานบริการสาธารณสุขและงานสาธารณสุขอื่น

ที่	โครงการ	วัตถุประสงค์	เป้าหมาย (ผลผลิตของโครงการ)	งบประมาณ					ตัวชี้วัด (KPI)	ผลลัพธ์ที่คาดว่าจะได้รับ	หน่วยงานที่รับผิดชอบ
				๒๕๖๖ (บาท)	๒๕๖๗ (บาท)	๒๕๖๘ (บาท)	๒๕๖๙ (บาท)	๒๕๗๐ (บาท)			
๑	บริการทางการแพทย์ฉุกเฉินตำบลภูหลวง <b>ยกเลิกโครงการ ๖๒/๒๕๖๗ ตั้งแต่ปี ๖๘-๗๐</b>	เพื่อให้ประชาชนที่เจ็บป่วยฉุกเฉินและประสบอุบัติเหตุได้รับบริการแพทย์ฉุกเฉินที่มีมาตรฐาน	จัดตั้งชุดปฏิบัติการฉุกเฉินของ อบต.จำนวน ๑ ชุด	๖๑๘,๐๐๐ (๖.๒)	๖๑๘,๐๐๐	<b>๖๑๘,๐๐๐</b>	<b>๖๑๘,๐๐๐</b>	<b>๖๑๘,๐๐๐</b>	<b>เชิงปริมาณ</b> -ประชาชนที่อยู่ในเขตตำบลภูหลวงได้รับการช่วยเหลือกรณีฉุกเฉินไม่น้อยกว่าร้อยละ ๙๐ <b>เชิงคุณภาพ</b> -ประชาชนตำบลภูหลวงได้รับความช่วยเหลือให้ปลอดภัยในชีวิตและทรัพย์สิน	อัตราการเสียชีวิตและพิการจากการบาดเจ็บและเจ็บป่วยฉุกเฉินลดลง	งานป้องกันฯ สำนักปลัด อบต.ภูหลวง

ที่	โครงการ	วัตถุประสงค์	เป้าหมาย (ผลผลิตของโครงการ)	งบประมาณ					ตัวชี้วัด (KPI)	ผลลัพธ์ที่คาดว่าจะ ได้รับ	หน่วยงานที่ รับผิดชอบ
				๒๕๖๖ (บาท)	๒๕๖๗ (บาท)	๒๕๖๘ (บาท)	๒๕๖๙ (บาท)	๒๕๗๐ (บาท)			
๒	โครงการพัฒนาตามพระราชดำริด้านสาธารณสุข	เพื่อส่งเสริมการพัฒนาด้านพระราชดำริด้านสาธารณสุข	ดำเนินโครงการตามพระราชดำริด้านสาธารณสุขจำนวน ๑๐ หมู่บ้าน	๒๐๐,๐๐๐	๒๐๐,๐๐๐	๒๐๐,๐๐๐	๒๐๐,๐๐๐	๒๐๐,๐๐๐	<b>เชิงปริมาณ</b> ดำเนินโครงการตามพระราชดำริด้านสาธารณสุขจำนวน ๑๐ หมู่บ้าน	ได้รับการพัฒนาศักยภาพด้านสาธารณสุขเพื่อพัฒนางานสาธารณสุขมูลฐาน	สำนักงานปลัดฯ อบต.ภูหลวง
๓	อุดหนุนคณะกรรมการหมู่บ้านตามแนวทางการดำเนินโครงการพระราชดำริด้านสาธารณสุข	เพื่ออุดหนุนเงินค่าใช้จ่ายสนับสนุนอาสาสมัครสาธารณสุขประจำหมู่บ้าน อสม. ให้แก่คณะกรรมการหมู่บ้าน	อุดหนุนเงินค่าใช้จ่ายสนับสนุนอาสาสมัครสาธารณสุขประจำหมู่บ้าน อสม. ให้คณะกรรมการหมู่บ้าน อสม. เพื่อดำเนินโครงการพระราชดำริด้านสาธารณสุข หมู่ละ ๓ โครงการ	๒๐๐,๐๐๐	๒๐๐,๐๐๐	๒๐๐,๐๐๐	๒๐๐,๐๐๐	๒๐๐,๐๐๐	<b>เชิงปริมาณ</b> -อสม.ไม่น้อยกว่าร้อยละ ๘๐ ได้รับการพัฒนาศักยภาพในการปฏิบัติหน้าที่ <b>เชิงคุณภาพ</b> -อสม.สามารถปฏิบัติหน้าที่ได้อย่างมีประสิทธิภาพ	อสม.ได้รับการพัฒนาศักยภาพด้านสาธารณสุขเพื่อพัฒนางานสาธารณสุขมูลฐาน	งาน สาธารณสุข สำนักปลัดฯ อบต.ภูหลวง
๔	อาสาสมัครบริบาลห้องถิ่นผู้สูงอายุ	เพื่อติดตามดูแลช่วยเหลือผู้สูงอายุที่อยู่ตามลำพังที่ไม่มีลูกหลานดูแล	จ้างอาสาสมัครจำนวน ๒ คน ปฏิบัติหน้าที่ภายในตำบลภูหลวง	๑๒๐,๐๐๐	๑๒๐,๐๐๐	๑๒๐,๐๐๐	๑๒๐,๐๐๐	๑๒๐,๐๐๐	<b>เชิงปริมาณ</b> -ผู้สูงอายุ คนพิการและด้อยโอกาสตำบล ภูหลวง ได้รับการออกตรวจเยี่ยมจาก อบต.ภูหลวงไม่น้อยกว่าร้อยละ ๙๕ <b>เชิงคุณภาพ</b> -ผู้สูงอายุ คนพิการและด้อยโอกาสตำบลภูหลวง ต้องเข้าถึงสวัสดิการต่างๆ ของภาครัฐ	ผู้สูงอายุคนพิการและผู้ป่วยเอดส์ได้รับความช่วยเหลือ	งาน สาธารณสุข สำนักงานปลัดฯ อบต.ภูหลวง

ที่	โครงการ	วัตถุประสงค์	เป้าหมาย (ผลผลิตของโครงการ)	งบประมาณ					ตัวชี้วัด (KPI)	ผลลัพธ์ที่คาดว่าจะ ได้รับ	หน่วยงานที่ รับผิดชอบ
				๒๕๖๖ (บาท)	๒๕๖๗ (บาท)	๒๕๖๘ (บาท)	๒๕๖๙ (บาท)	๒๕๗๐ (บาท)			
๕	ส่งเสริมการคัดแยกขยะในชุมชน	เพื่อให้ประชาชนมีจิตสำนึกในการจัดการขยะในครัวเรือน	จัดอบรมให้ความรู้ในการคัดแยกขยะ การจัดทำจำหน่ายขยะแก่ประชาชนตำบลกุหลวงตัวแทนหมู่บ้านละ ๕ คน จำนวน ๑ ครั้ง	๓๐,๐๐๐	๓๐,๐๐๐	๓๐,๐๐๐	๓๐,๐๐๐	๓๐,๐๐๐	<b>เชิงปริมาณ</b> -ประชาชนตำบลผู้เข้ารับการอบรมมีความรู้ในการคัดแยกขยะร้อยละ ๙๐ <b>เชิงคุณภาพ</b> -ประชาชนมีความรู้ในการคัดแยกขยะ	ประชาชนมีความรู้ในการคัดแยกขยะ ตำบลกุหลวงมีปริมาณขยะลดน้อยลง	งานสาธารณสุขสำนักงานปลัดฯ  กองส่งเสริมการเกษตรอบต.กุหลวง
๖	ส่งเสริมศูนย์พัฒนาครอบครัวในชุมชน	เพื่อพัฒนาภูมิปัญญาด้านสุขภาพเพื่อสร้างสุขภาพที่ดีของชุมชนทุกกลุ่ม	สนับสนุนการดำเนินงานของศูนย์พัฒนาครอบครัวในชุมชน หมู่ ๑ - ๑๐ จำนวน ๖๐ คน	๒๐,๐๐๐	๒๐,๐๐๐	๒๐,๐๐๐	๒๐,๐๐๐	๒๐,๐๐๐	<b>เชิงปริมาณ</b> -ประชาชนเข้าร่วมกิจกรรมไม่น้อยร้อยละ ๗๐ <b>เชิงคุณภาพ</b> -ประชาชนภายในตำบลกุหลวงมีความรักความสามัคคีมากขึ้น	ศูนย์พัฒนาครอบครัวมีการดำเนินงานเพื่อประโยชน์ต่อครอบครัวและชุมชน	งานพัฒนาชุมชนสำนักงานปลัดฯ อบต.กุหลวง

ที่	โครงการ	วัตถุประสงค์	เป้าหมาย (ผลผลิตของโครงการ)	งบประมาณ					ตัวชี้วัด (KPI)	ผลลัพธ์ที่คาดว่าจะได้รับ	หน่วยงานที่ รับผิดชอบ
				๒๕๖๖ (บาท)	๒๕๖๗ (บาท)	๒๕๖๘ (บาท)	๒๕๖๙ (บาท)	๒๕๗๐ (บาท)			
๗	โครงการส่งเสริมเด็กและเยาวชนต้นแบบด้านสุขภาพ	<p>๑. เพื่อส่งเสริมให้เด็กและเยาวชนมีพฤติกรรมสุขภาพที่ถูกต้อง สามารถดูแลสุขภาพของตนเองและผู้อื่นได้</p> <p>๒. เพื่อส่งเสริมให้เด็กและเยาวชนได้เรียนรู้การปฐมพยาบาลเบื้องต้น และสามารถช่วยเหลือผู้อื่นได้ในเบื้องต้น</p> <p>๓. เพื่อให้เด็กและเยาวชนมีความรู้ความเข้าใจในเรื่องการบริโภคอาหารที่สุกสุกและถูกต้อง</p> <p>๔. เพื่อให้เด็กและเยาวชนสามารถเป็นต้นแบบในการเลือกบริโภคอาหารที่ถูกสุกสุกและถูกต้อง</p>	จัดอบรมเด็กและเยาวชนในเขตพื้นที่ตำบลภูหลวงจำนวน ๕๐ คน	๒๐,๐๐๐ (๑.๒)	๒๐,๐๐๐	๒๐,๐๐๐	๒๐,๐๐๐	๒๐,๐๐๐	<p><b>เชิงปริมาณ</b></p> <p>- เด็กและเยาวชนในเขตพื้นที่ตำบลภูหลวงที่เข้าอบรม มีความรู้เรื่องการดูแลสุขภาพ และเข้าใจการปฐมพยาบาลเบื้องต้น ไม่น้อยกว่าร้อยละ ๘๐</p>	<p>๑. เด็กและเยาวชนสามารถดูแลสุขภาพตนเองอย่างถูกวิธี และเป็นแบบอย่างแก่ผู้อื่นได้</p> <p>๒. เด็กและเยาวชนสามารถช่วยเหลือปฐมพยาบาลผู้อื่นที่ใกล้ชิดได้ในเบื้องต้น</p> <p>๓. เด็กและเยาวชนมีพฤติกรรมที่ถูกต้อง เรื่องการบริโภคอาหารที่ถูกสุกสุกและถูกต้อง</p> <p>๔. เด็กและเยาวชนสามารถเป็นตัวอย่งในการเลือกบริโภคอาหารที่ถูกสุกสุกและถูกต้อง</p>	สำนักปลัด งานพัฒนา ชุมชน (สภาเด็กฯ) อบต.ภูหลวง

ที่	โครงการ	วัตถุประสงค์	เป้าหมาย (ผลผลิตของโครงการ)	งบประมาณ					ตัวชี้วัด (KPI)	ผลลัพธ์ที่คาดว่าจะได้รับ	หน่วยงานที่ รับผิดชอบ
				๒๕๖๖ (บาท)	๒๕๖๗ (บาท)	๒๕๖๘ (บาท)	๒๕๖๙ (บาท)	๒๕๗๐ (บาท)			
๘	โครงการดูแล ระยะยาวด้าน สาธารณสุข สำหรับผู้ที่มีภาวะ พึ่งพิง (Long Term Care)	๑. เพื่อให้ผู้สูงอายุที่อยู่ใน ภาวะพึ่งพิงได้รับการดูแล จากผู้ดูแลผู้สูงอายุ(Care Giver) และ ทีม หมอ ครอบครัว ๒. เพื่อให้ผู้สูงอายุมีขวัญ และกำลังใจในการ ดำเนินชีวิต ช่วงบั้นปลาย ของชีวิต	ผู้สูงอายุที่อยู่ในภาวะ พึ่งพิงในเขตตำบลภู หลวงได้รับการดูแลไม่ต่ำ กว่า ๑๕๐ คน/ปี	๑,๐๐๐,๐๐๐	๑,๐๐๐,๐๐๐	๒,๐๐๐,๐๐๐	๒,๐๐๐,๐๐๐	๒,๐๐๐,๐๐๐	<b>เชิงปริมาณ</b> -ผู้สูงอายุที่อยู่ ในภาวะพึ่งพิง ในเขตตำบลภู หลวงได้รับการ ดูแลไม่น้อยกว่า ร้อยละ ๙๐ <b>เชิงคุณภาพ</b> -ผู้สูงอายุที่มี ภาวะพึ่งพิงทุก คนที่ได้รับการ สนับสุนน งบประมาณ จากสปสชได้รับ การดูแลจากทีม CG และทีม หมอครอบครัว	๑.ผู้สูงอายุที่อยู่ในภาวะพึ่งพิง ได้รับการดูแลจากผู้ดูแล ผู้สูงอายุ(Care Giver) และทีม หมอครอบครัว ๒. ผู้สูงอายุมีขวัญและกำลังใจ ในการดำเนินชีวิต ช่วงบั้น ปลายของชีวิต	กองทุน หลักประกัน สุขภาพ อบต.ภูหลวงและ สำนักงาน หลักประกัน สุขภาพแห่งชาติ

ที่	โครงการ	วัตถุประสงค์	เป้าหมาย (ผลผลิตของโครงการ)	งบประมาณ					ตัวชี้วัด (KPI)	ผลลัพธ์ที่คาดว่าจะได้รับ	หน่วยงานที่ รับผิดชอบ
				๒๕๖๖ (บาท)	๒๕๖๗ (บาท)	๒๕๖๘ (บาท)	๒๕๖๙ (บาท)	๒๕๗๐ (บาท)			
๙	จัดจ้างรถรับ-ส่ง ผู้ทุพพลภาพ	เพื่อจ้างรถรับ-ส่ง ไปยัง สถานบริการทาง สาธารณสุข หรือสถาน บริการ	กลุ่มคนพิการและทุพพล ภาพในเขตตำบลภูหลวง ได้รับการรักษาตามการ นัดของแพทย์			๕๐,๐๐๐	๕๐,๐๐๐	๕๐,๐๐๐	<b>เชิงปริมาณ</b> -กลุ่มคนพิการ และทุพพลภาพ ในเขตตำบลภู หลวงร้อยละ ๘๐ ได้รับการ ส่งตัวเพื่อการ รักษาที่ต่อเนื่อง <b>เชิงคุณภาพ</b> กลุ่มคนพิการ และทุพพลภาพ ได้รับการบริการ ตามที่แพทย์นัด	กลุ่มคนพิการและทุพพลภาพ ในเขตตำบลภูหลวงได้รับการ รักษาตามการนัดของแพทย์	กองทุน หลักประกัน สุขภาพ อบต.ภูหลวงและ สำนักงาน หลักประกัน สุขภาพแห่งชาติ

ที่	โครงการ	วัตถุประสงค์	เป้าหมาย (ผลผลิตของโครงการ)	งบประมาณ					ตัวชี้วัด (KPI)	ผลลัพธ์ ที่คาดว่าจะได้รับ	หน่วยงานที่ รับผิดชอบ
				๒๕๖๖ (บาท)	๒๕๖๗ (บาท)	๒๕๖๘ (บาท)	๒๕๖๙ (บาท)	๒๕๗๐ (บาท)			
๑๐	โครงการรณรงค์ ป้องกันและระงับ โรคไข้เลือดออก	๑. เพื่อป้องกันและ แก้ไขปัญหาการ แพร่ระบาดของโรค ไข้เลือดออกใน พื้นที่ตำบลภูหลวง ๒. เพื่อสร้าง กระบวนการมีส่วน ร่วมของชุมชน โดย ให้ประชาชนมีส่วน ร่วมในการรณรงค์ และประชาสัมพันธ์ การป้องกันและ ระงับโรค ไข้เลือดออกใน หมู่บ้านทุกหมู่บ้าน	มีการออกรณรงค์ป้องกัน และระงับโรค ไข้เลือดออกในพื้นที่ ตำบลภูหลวงอย่างน้อยปี ละ ๑ ครั้ง	๑๒๐,๐๐๐	๑๒๐,๐๐๐	๑๒๐,๐๐๐	๑๒๐,๐๐๐	๑๒๐,๐๐๐	<b>เชิงปริมาณ</b> ทุกหมู่บ้านในเขต ตำบลภูหลวงได้รับ การรณรงค์โรค ไข้เลือดออก <b>- เชิงคุณภาพ</b> - มีอัตราการเกิดโรค ไข้เลือดออกลดลง	๑. ปัญหาการแพร่ ระบาดของโรค ไข้เลือดออกในพื้นที่ ตำบลภูหลวงลดลง ๒. ประชาชนมีส่วน ร่วมในการรณรงค์ และประชาสัมพันธ์ การป้องกันและ ระงับโรค ไข้เลือดออกใน หมู่บ้านทุกหมู่บ้าน	งานสาธารณสุข สำนักปลัด/ กองส่งเสริม การเกษตร อบต.ภูหลวง
๑๑	รพพยาบาล (รถตู้) ปริมาตรกระบอก สูบไม่ต่ำกว่า ๒,๔๐๐ ซีซี หรือ กำลังเครื่องยนต์ สูงสุด ไม่ต่ำกว่า ๙๐ กิโลวัตต์	เพื่อให้ประชาชนที่ เจ็บป่วยฉุกเฉิน และประสบ อุบัติเหตุได้รับ บริการแพทย์ ฉุกเฉินที่มี มาตรฐาน	รพพยาบาล (รถตู้) ปริมาตรกระบอกสูบไม่ ต่ำกว่า ๒,๔๐๐ ซีซี หรือ กำลังเครื่องยนต์สูงสุด ไม่ต่ำกว่า ๙๐ กิโลวัตต์ จำนวน ๑ คัน (ตามบัญชี มาตรฐานครุภัณฑ์ กำหนด)				๒,๕๐๐,๐๐๐		<b>เชิงปริมาณ</b> - ประชาชนที่อยู่ใน เขตตำบลภูหลวง ได้รับการช่วยเหลือ กรณีฉุกเฉินไม่น้อย กว่าร้อยละ ๙๐ <b>เชิงคุณภาพ</b> - ประชาชนตำบล ภูหลวงได้รับความ ช่วยเหลือให้ ปลอดภัยในชีวิตและ ทรัพย์สิน	อัตราการเสียชีวิต และพิการจากการ บาดเจ็บและ เจ็บป่วยฉุกเฉิน ลดลง	งานป้องกันฯ สำนักปลัด อบต.ภูหลวง

ที่	โครงการ	วัตถุประสงค์	เป้าหมาย (ผลผลิตของโครงการ)	งบประมาณ					ตัวชี้วัด (KPI)	ผลลัพธ์ที่คาดว่าจะ ได้รับ	หน่วยงานที่ รับผิดชอบ
				๒๕๖๖ (บาท)	๒๕๖๗ (บาท)	๒๕๖๘ (บาท)	๒๕๖๙ (บาท)	๒๕๗๐ (บาท)			
๑๒	๑ หมู่บ้าน/ ชุมชน ๑ AED	๑.เพื่อให้ประชาชนทุกหมู่บ้าน/ ชุมชน ในเขตตำบลภูหลวงได้รับ การคุ้มครองความปลอดภัยของ ประชาชนซึ่งเจ็บป่วยฉุกเฉินนอก สถานพยาบาล ๒.เพื่อเป็นการเตรียมความพร้อม และลดความเสี่ยงในการเผชิญ เหตุ ช่วยเหลือผู้ที่มีภาวะหัวใจ หยุดเต้นได้อย่างถูกต้อง รวดเร็ว และปลอดภัยตามหลักวิชาการ ๓.เพื่อเป็นการเพิ่มโอกาสในการ ช่วยเหลือประชาชนที่มีภาวะ หัวใจหยุดเต้นเฉียบพลันทุก หมู่บ้าน/ชุมชนในเขต อบต. ภูหลวง ๔.เพื่อให้ประชาชนทุกหมู่บ้าน/ ชุมชนในเขตตำบลภูหลวงมี เครื่องกระตุกหัวใจไฟฟ้าชนิด อัตโนมัติ (AED) โดยติดตั้งไว้ใน สถานที่ที่เหมาะสม และมีความ เสี่ยงที่จะเกิดภาวะฉุกเฉิน ๕.เพื่อให้ประชาชนทุกหมู่บ้าน/ ชุมชนในตำบลภูหลวง มีความรู้ และทักษะในการช่วยฟื้นคืนชีพ (CPR)และการใช้เครื่องกระตุก หัวใจไฟฟ้าชนิดอัตโนมัติ (AED)อย่างถูกต้อง	จำนวนประชากรใน ตำบลภูหลวงได้รับการ อบรมการช่วยฟื้นคืนชีพ และการใช้เครื่องฟื้นคืน คลื่นหัวใจไฟฟ้าอัตโนมัติ อย่างน้อยหมู่บ้านละ ๕๐ คนจำนวน ๑๐ หมู่บ้าน รวมเป็น ๕๐๐ คนและ แต่ละหมู่บ้านมีเครื่อง AED อย่างน้อยหมู่บ้าน ละ ๑ เครื่อง รวม ๑๐ หมู่บ้านจำนวน ๑๐ เครื่อง	-	-	-	๑,๐๐๐,๐๐๐	๑,๐๐๐,๐๐๐	๑.ร้อยละ ๑๐๐ ใน หมู่บ้านในเขตตำบล ภูหลวงมีเครื่อง กระตุกหัวใจไฟฟ้า ชนิดอัตโนมัติ (AED) ๒.ร้อยละ ๑๐๐ อบต.ภูหลวง มีการ จัดการฝึกอบรมการ ช่วย ฟื้น คี น ชี พ (CPR)และ การใช้ เครื่องกระตุกหัวใจ ไฟฟ้าชนิดอัตโนมัติ (AED) จำนวน ๑๐ หมู่บ้าน	ช่วยลดอัตราการ เสียชีวิตของผู้ป่วย วิกฤตฉุกเฉินในกลุ่ม (Non Trauma) ก่อน ถึงโรงพยาบาล	งานสาธารณสุข อบต.ภูหลวง
รวม				๑,๕๙๐๐,๐๐๐	๑,๕๙๐,๐๐๐	๒,๗๖๐,๐๐๐	๖,๒๖๐,๐๐๐	๓,๗๘๐,๐๐๐			

๖.๒ กลยุทธ์

(๒) แผนงาน

แผนงานงบกลาง

งาน

๑) ส่งเสริมสนับสนุนงานด้านสาธารณสุข

งบกลาง

แบบ ผ.๐๒

ที่	โครงการ	วัตถุประสงค์	เป้าหมาย (ผลผลิตของโครงการ)	งบประมาณ					ตัวชี้วัด (KPI)	ผลลัพธ์ที่คาดว่าจะ ได้รับ	หน่วยงานที่ รับผิดชอบ
				๒๕๖๖ (บาท)	๒๕๖๗ (บาท)	๒๕๖๘ (บาท)	๒๕๖๙ (บาท)	๒๕๖๙ (บาท)			
๑	สมทบกองทุน หลักประกัน สุขภาพถ้วนหน้า	เพื่อส่งเสริมการ ดำเนินงานด้านการ ประกันสุขภาพแก่ ประชาชนอย่างทั่วถึง และเป็นธรรม	สมทบกองทุน หลักประกันสุขภาพถ้วน หน้าจำนวน๑ กองทุนปี ละ ๑ ครั้ง	๙๐,๐๐๐ (๕๘: ๘๗,๐๐๐) (๕๗: ๖๔,๒๔๐) (๕๖: ๖๐,๐๐๐)	๙๐,๐๐๐	๑๐๐,๐๐๐	๑๐๐,๐๐๐	๑๐๐,๐๐๐	<b>เชิงปริมาณ</b> -สมทบกองทุนหลักประกัน สุขภาพถ้วนหน้าปีละ ๑ ครั้ง	ประชาชนมีคุณภาพ ชีวิตที่ดี	สำนักงานปลัดฯ อบต.ภูหลวง
<b>รวม</b>				๙๐,๐๐๐	๙๐,๐๐๐	๑๐๐,๐๐๐	๑๐๐,๐๐๐	๑๐๐,๐๐๐			

๖.๓ กลยุทธ์  
(๓) แผนงาน

## แผนงานสาธารณสุข

## งาน

๒) ส่งเสริมสนับสนุนให้มีการป้องกันและระงับโรคติดต่อ  
งานบริหารทั่วไปเกี่ยวกับสาธารณสุข

ที่.	โครงการ	วัตถุประสงค์	เป้าหมาย (ผลผลิตของโครงการ)	งบประมาณ					ตัวชี้วัด (KPI)	ผลลัพธ์ที่คาดว่าจะ ได้รับ	หน่วยงานที่ รับผิดชอบ
				๒๕๖๖ (บาท)	๒๕๖๗ (บาท)	๒๕๖๘ (บาท)	๒๕๖๙ (บาท)	๒๕๗๐ (บาท)			
๑	โครงการรณรงค์ฉีดวัคซีน ป้องกันโรคพิษสุนัขบ้าและ คุมกำเนิดสุนัขและแมว <b>*แก้ไข ฉ.๔ เปลี่ยนชื่อ โครงการ เป็น</b> โครงการสัตว์ปลอดโรค คน ปลอดภัย จากโรคพิษสุนัขบ้า ตามพระปณิธาน ศาสตราจารย์ ดร.สมเด็จ เจ้าฟ้าฯ กรมพระศรีสวาง ควัฒน วรขัตติยราชนารี	เพื่อป้องกันและ ระงับการแพร่ ระบาดของโรคพิษ สุนัขบ้า	สุนัขและแมวในเขตตำบล ภูหลวงได้รับการฉีดวัคซีน ป้องกันโรคพิษสุนัขบ้าและ ยาคุมกำเนิด	๘๐,๐๐๐	๘๐,๐๐๐	๘๐,๐๐๐	๘๐,๐๐๐	๘๐,๐๐๐	<b>เชิงปริมาณ</b> สุนัขและแมวในเขตตำบลภู หลวงได้รับการฉีดวัคซีนไม่ต่ำ กว่าร้อยละ ๙๕	ในเขตตำบลภูหลวง ปลอดจากโรคพิษ สุนัขบ้า	สำนักปลัด อบต.ภูหลวง
<b>รวม</b>				๘๐,๐๐๐	๘๐,๐๐๐	๘๐,๐๐๐	๘๐,๐๐๐	๘๐,๐๐๐			

## ๖.๕ กลยุทธ์

(๔) แผนงาน

แผนงานเคหะและชุมชน

งาน

๗) ส่งเสริมสวนสาธารณะประจำท้องถิ่นเพื่อการออกกำลังกาย

งานสวนสาธารณะ

ที่	โครงการ	วัตถุประสงค์	เป้าหมาย (ผลผลิตของ โครงการ)	งบประมาณ					ตัวชี้วัด (KPI)	ผลลัพธ์ที่คาดว่าจะได้รับ	หน่วยงานที่ รับผิดชอบ
				๒๕๖๖ (บาท)	๒๕๖๗ (บาท)	๒๕๖๘ (บาท)	๒๕๖๙ (บาท)	๒๕๗๐ (บาท)			
๑	จัดซื้อเครื่องออกกำลังกายพร้อมติดตั้งที่สาธารณะประโยชน์บ้านหลุมหิน หมู่ที่ ๖	เพื่อส่งเสริมให้ประชาชนออกกำลังกาย สร้างสุขภาพอนามัยให้แข็งแรงสมบูรณ์	จัดซื้อเครื่องออกกำลังกายพร้อมติดตั้งจำนวน ไม่น้อยกว่า ๑๐ ชุด พิกัดที่ตั้ง lat. ๑๔.๕๙๒๘๓๓ Long. ๑๐๒.๐๐๐๓๐๓	๕๐๐,๐๐๐	-	-	-	-	เครื่องออกกำลังกายพร้อมติดตั้งที่สาธารณะประโยชน์บ้านหลุมหิน หมู่ที่ ๖ จำนวน ๑๐ ชุด	ประชาชนมีส่วนร่วมสาธารณะสำหรับพักผ่อนหย่อนใจ ออกกำลังกายในเขตพื้นที่ตำบลภูหลวง	งานสาธารณสุข สำนักปลัดฯ (กองส่งเสริม การเกษตร) อบต.ภูหลวง
๒	จัดซื้อเครื่องออกกำลังกายพร้อมติดตั้งที่สาธารณประโยชน์ บ้านหนองนกเขียน หมู่ที่ ๑๐	เพื่อส่งเสริมให้ประชาชนออกกำลังกาย สร้างสุขภาพอนามัยให้แข็งแรงสมบูรณ์	จัดซื้อเครื่องออกกำลังกายพร้อมติดตั้งจำนวน ไม่น้อยกว่า ๑๐ ชุด พิกัดที่ตั้ง Lat. ๑๔.๕๖๗๙๔ Long. ๑๐๑.๙๓๘๓๖๐	-	๕๐๐,๐๐๐ (ณ.๑)	-	-	-	เครื่องออกกำลังกายพร้อมติดตั้งที่สาธารณประโยชน์บ้านหนองนกเขียน หมู่ที่ ๑๐ จำนวน ๑๐ ชุด	ประชาชนมีส่วนร่วม สาธารณะสำหรับพักผ่อนหย่อนใจ ออกกำลังกายในเขตพื้นที่ตำบลภูหลวง	งานสาธารณสุข สำนักปลัดฯ (กองส่งเสริม การเกษตร) อบต.ภูหลวง

ที่	โครงการ	วัตถุประสงค์	เป้าหมาย (ผลผลิตของ โครงการ)	งบประมาณ					ตัวชี้วัด (KPI)	ผลลัพธ์ที่คาดว่าจะได้รับ	หน่วยงานที่รับผิดชอบ
				๒๕๖๖ (บาท)	๒๕๖๗ (บาท)	๒๕๖๘ (บาท)	๒๕๖๙ (บาท)	๒๕๗๐ (บาท)			
๓	จัดซื้อครุภัณฑ์ประเภทเครื่องออกกำลังกายกลางแจ้ง บ้านโนนแดง หมู่ที่ ๑ ตำบลภูหลวง อำเภอปักธงชัย จังหวัด นครราชสีมา	เพื่อให้ประชาชน มีสถานที่ สำหรับใช้ทำกิจกรรมสันทนาการออกกำลังกายพักผ่อน	จัดซื้อครุภัณฑ์ประเภทเครื่องออกกำลังกายกลางแจ้ง จำนวน ๘ ชุด ตามมาตรฐานครุภัณฑ์ จุด ต่ า แ ห่ น่ ง โครงการ Lat. ๑๔.๓๔๒๗๖๕ Long. ๑๐๑.๕๘๕๗๗๔	-	-	-	๓๕๐,๐๐๐	-	<b>เชิงปริมาณ</b> - ประชาชนมีเครื่องออกกำลังกายกลางแจ้งจำนวน ๘ ชุด <b>เชิงคุณภาพ</b> - ประชาชนในหมู่บ้านมีสุขภาพร่างกายสมบูรณ์แข็งแรง และเพื่อป้องกันปัญหายาเสพติดในพื้นที่	ประชาชนมีสุขภาพร่างกายสมบูรณ์แข็งแรง และใช้เวลาว่างอันเป็นประโยชน์	กองช่าง อบต.ภูหลวง
๔	จัดซื้อครุภัณฑ์ประเภทเครื่องออกกำลังกายกลางแจ้ง บ้านหนองนกเขียน หมู่ที่ ๒ ตำบลภูหลวง อำเภอปักธงชัย จังหวัด นครราชสีมา	เพื่อให้ประชาชน มีสถานที่ สำหรับใช้ทำกิจกรรมสันทนาการออกกำลังกายพักผ่อน	จัดซื้อครุภัณฑ์ประเภทเครื่องออกกำลังกายกลางแจ้ง จำนวน ๘ ชุด ตามมาตรฐานครุภัณฑ์ จุด ต่ า แ ห่ น่ ง โครงการ Lat. ๑๔.๓๓๔๔๗๓ Long. ๑๐๑.๕๖๑๖๙๑	-	-	-	๓๕๐,๐๐๐	-	<b>เชิงปริมาณ</b> - ประชาชนมีเครื่องออกกำลังกายกลางแจ้งจำนวน ๘ ชุด <b>เชิงคุณภาพ</b> - ประชาชนในหมู่บ้านมีสุขภาพร่างกายสมบูรณ์แข็งแรง และเพื่อป้องกันปัญหายาเสพติดในพื้นที่	ประชาชนมีสุขภาพร่างกายสมบูรณ์แข็งแรง และใช้เวลาว่างอันเป็นประโยชน์	กองช่าง อบต.ภูหลวง

ที่	โครงการ	วัตถุประสงค์	เป้าหมาย (ผลผลิตของโครงการ)	งบประมาณ					ตัวชี้วัด (KPI)	ผลลัพธ์ที่คาดว่าจะ ได้รับ	หน่วยงานที่ รับผิดชอบ
				๒๕๖๖ (บาท)	๒๕๖๗ (บาท)	๒๕๖๘ (บาท)	๒๕๖๙ (บาท)	๒๕๗๐ (บาท)			
๕	จัดซื้อครุภัณฑ์ประเภทเครื่องออกกำลังกายกลางแจ้งบ้านหนองกระทุ่ม หมู่ที่ ๓ ตำบลภูหลวง อำเภอปักธงชัย จังหวัดนครราชสีมา	เพื่อให้ประชาชนมีสถานที่สำหรับใช้ทำกิจกรรม สันทนาการ ออกกำลังกาย พักผ่อน	จัดซื้อครุภัณฑ์ ประเภทเครื่องออกกำลังกายกลางแจ้ง จำนวน ๘ ชุด ตามมาตรฐานครุภัณฑ์ จุดตำแหน่งโครงการ Lat. ๑๔.๓๔๓๕๕๖ Long. ๑๐๑.๕๕๔๗๑๙	-	-	-	๓๕๐,๐๐๐	-	<b>เชิงปริมาณ</b> - ประชาชนมีเครื่องออกกำลังกายกลางแจ้ง จำนวน ๘ ชุด <b>เชิงคุณภาพ</b> - ประชาชนในหมู่บ้านมีสุขภาพร่างกาย สมบูรณ์ แข็งแรง และเพื่อป้องกันปัญหาเสพติดในพื้นที่	ประชาชน มีสุขภาพ ร่างกาย สมบูรณ์ แข็งแรง และใช้เวลาว่างอันเป็นประโยชน์	กองช่าง อบต.ภูหลวง
๖	จัดซื้อครุภัณฑ์ประเภทเครื่องออกกำลังกายกลางแจ้งบ้านหนองกก หมู่ที่ ๗ ตำบลภูหลวง อำเภอปักธงชัย จังหวัดนครราชสีมา	เพื่อให้ประชาชนมีสถานที่สำหรับใช้ทำกิจกรรม สันทนาการ ออกกำลังกาย พักผ่อน	จัดซื้อครุภัณฑ์ ประเภทเครื่องออกกำลังกายกลางแจ้ง จำนวน ๘ ชุด ตามมาตรฐานครุภัณฑ์ จุดตำแหน่งโครงการ Lat. ๑๔.๓๗๔๖๐๘ Long. ๑๐๑.๕๙๑๙๒๙	-	-	-	๓๕๐,๐๐๐	-	<b>เชิงปริมาณ</b> - ประชาชนมีเครื่องออกกำลังกายกลางแจ้ง จำนวน ๘ ชุด <b>เชิงคุณภาพ</b> - ประชาชนในหมู่บ้านมีสุขภาพร่างกาย สมบูรณ์ แข็งแรง และเพื่อป้องกันปัญหาเสพติดในพื้นที่	ประชาชน มีสุขภาพ ร่างกาย สมบูรณ์ แข็งแรง และใช้เวลาว่างอันเป็นประโยชน์	กองช่าง อบต.ภูหลวง

ที่	โครงการ	วัตถุประสงค์	เป้าหมาย (ผลผลิตของโครงการ)	งบประมาณ					ตัวชี้วัด (KPI)	ผลลัพธ์ที่คาดว่าจะ ได้รับ	หน่วยงานที่ รับผิดชอบ
				๒๕๖๖ (บาท)	๒๕๖๗ (บาท)	๒๕๖๘ (บาท)	๒๕๖๙ (บาท)	๒๕๗๐ (บาท)			
๗	จัดซื้อครุภัณฑ์ประเภทเครื่องออกกำลังกายกลางแจ้งบ้านหนองหัวหมูที่ ๘ ตำบลภูหลวง อำเภอปักธงชัย จังหวัดนครราชสีมา	เพื่อให้ประชาชนมีสถานที่สำหรับใช้ทำกิจกรรมสันทนาการ ออกกำลังกายพักผ่อน	จัดซื้อครุภัณฑ์ ประเภทเครื่องออกกำลังกายกลางแจ้ง จำนวน ๘ ชุด ตามมาตรฐานครุภัณฑ์ จุดตำแหน่งโครงการ Lat. ๑๔.๓๔๒๓๔๒ Long. ๑๐๑.๕๘๔๗๙๓	-	-	-	๓๕๐,๐๐๐	-	<b>เชิงปริมาณ</b> - ประชาชนมีเครื่องออกกำลังกายกลางแจ้ง จำนวน ๘ ชุด <b>เชิงคุณภาพ</b> - ประชาชนในหมู่บ้านมีสุขภาพร่างกาย สมบูรณ์ แข็งแรง และเพื่อป้องกันปัญหาเสพติดในพื้นที่	ประชาชนมีสุขภาพร่างกาย สมบูรณ์ แข็งแรง และใช้เวลาว่างอันเป็นประโยชน์	กองช่าง อบต. ภูหลวง
๘	จัดซื้อครุภัณฑ์ประเภทเครื่องออกกำลังกายกลางแจ้งบ้านห้วยแก้ว หมู่ที่ ๙ ตำบลภูหลวง อำเภอปักธงชัย จังหวัดนครราชสีมา	เพื่อให้ประชาชนมีสถานที่สำหรับใช้ทำกิจกรรมสันทนาการ ออกกำลังกายพักผ่อน	จัดซื้อครุภัณฑ์ ประเภทเครื่องออกกำลังกายกลางแจ้ง จำนวน ๘ ชุด ตามมาตรฐานครุภัณฑ์ จุดตำแหน่งโครงการ Lat. ๑๔.๓๓๔๕๑๘ Long. ๑๐๑.๕๕๑๙๙๗	-	-	-	๓๕๐,๐๐๐	-	<b>เชิงปริมาณ</b> - ประชาชนมีเครื่องออกกำลังกายกลางแจ้ง จำนวน ๘ ชุด <b>เชิงคุณภาพ</b> - ประชาชนในหมู่บ้านมีสุขภาพร่างกาย สมบูรณ์ แข็งแรง และเพื่อป้องกันปัญหาเสพติดในพื้นที่	ประชาชนมีสุขภาพร่างกาย สมบูรณ์ แข็งแรง และใช้เวลาว่างอันเป็นประโยชน์	กองช่าง อบต. ภูหลวง

ที่	โครงการ	วัตถุประสงค์	เป้าหมาย (ผลผลิตของโครงการ)	งบประมาณ					ตัวชี้วัด (KPI)	ผลลัพธ์ที่คาดว่าจะ ได้รับ	หน่วยงานที่ รับผิดชอบ
				๒๕๖๖ (บาท)	๒๕๖๗ (บาท)	๒๕๖๘ (บาท)	๒๕๖๙ (บาท)	๒๕๗๐ (บาท)			
๙	จัดซื้อครุภัณฑ์ประเภทเครื่องออกกำลังกายกลางแจ้งบ้านหนองนกเขียน หมู่ที่ ๑๐ ตำบลภูหลวง อำเภอบึงสามพัน จังหวัดนครราชสีมา	เพื่อให้ประชาชนมีสถานที่สำหรับใช้ทำกิจกรรมสันทนาการ ออกกำลังกายพักผ่อน	จัดซื้อครุภัณฑ์ประเภทเครื่องออกกำลังกายกลางแจ้ง จำนวน ๘ ชุด ตามมาตรฐานครุภัณฑ์ จุดตำแหน่งโครงการ Lat. ๑๔.๓๓๔๕๑๘ Long. ๑๐๑.๕๕๑๙๙๗	-	-	-	๓๕๐,๐๐๐	-	<b>เชิงปริมาณ</b> - ประชาชนมีเครื่องออกกำลังกายกลางแจ้ง จำนวน ๘ ชุด <b>เชิงคุณภาพ</b> - ประชาชนในหมู่บ้านมีสุขภาพร่างกาย สมบูรณ์ แข็งแรง และใช้เวลาว่างอันเป็นประโยชน์	ประชาชนมีสุขภาพร่างกาย สมบูรณ์ แข็งแรง และใช้เวลาว่างอันเป็นประโยชน์	กองช่าง อบต.ภูหลวง
รวม				๕๐๐,๐๐๐	๕๐๐,๐๐๐	-	๒,๓๕๐,๐๐๐	-			

## ๖.๔ กลยุทธ์

## (๕) แผนงาน

แผนงานการศาสนาวัฒนธรรมและนันทนาการ งาน

## ๔) ส่งเสริมการรักษาสุขภาพอนามัยโดยการออกกำลังกายตามแนวทางของสาธารณสุข

งานกีฬาและนันทนาการ

ที่	โครงการ	วัตถุประสงค์	เป้าหมาย (ผลผลิตของโครงการ)	งบประมาณ					ตัวชี้วัด (KPI)	ผลลัพธ์ที่คาดว่าจะ ได้รับ	หน่วยงานที่ รับผิดชอบ
				๒๕๖๖ (บาท)	๒๕๖๗ (บาท)	๒๕๖๘ (บาท)	๒๕๖๙ (บาท)	๒๕๗๐ (บาท)			
๑.	เข้าร่วมแข่งขันกีฬาท้องถิ่นสัมพันธ์อำเภอปภังชัย	เพื่อเป็นการส่งเสริมให้บุคลากรได้ออกกำลังกาย มีความสามัคคีเป็นน้ำหนึ่งใจเดียวกัน และสร้างความสัมพันธ์ระหว่าง อบท.	ผู้บริหาร สมาชิก พนักงานและลูกจ้าง อบต. ภูหลวง จำนวน ๖๐ คน	๓๐,๐๐๐ (๖๔: -) (๖๓: -) (๖๒: -) (๖๑: -)	๓๐,๐๐๐	๓๐,๐๐๐	๓๐,๐๐๐	๓๐,๐๐๐	<b>เชิงปริมาณ</b> - บุคลากรของ อบต. จำนวนไม่น้อยกว่า ๖๐ คน ได้ร่วมกิจกรรมกีฬาท้องถิ่นสัมพันธ์ <b>เชิงคุณภาพ</b> -บุคลากรของ อบต.มีกิจกรรมที่พัฒนาความสามัคคีเป็นหมู่คณะ -บุคลากรของ อบต.มีกิจกรรมที่ส่งเสริมสุขภาพร่างกาย	เกิดความสามัคคีในหมู่คณะและบุคลากรขององค์กรปกครองส่วนท้องถิ่นมีความสามัคคี สมานฉันท์	กองการศึกษาฯ อบต.ภูหลวง
รวม				๓๐,๐๐๐	๓๐,๐๐๐	๓๐,๐๐๐	๓๐,๐๐๐	๓๐,๐๐๐			

๖.๔ กลยุทธ์

(๖) แผนงาน อุตสาหกรรมและการโยธา

งาน

๔) ส่งเสริมการรักษาสุขภาพอนามัยโดยการออกกำลังกายตามแนวทางของสาธารณสุข  
งานก่อสร้าง

ที่	โครงการ	วัตถุประสงค์	เป้าหมาย (ผลผลิตของโครงการ)	งบประมาณ					ตัวชี้วัด (KPI)	ผลลัพธ์ที่คาดว่าจะ ได้รับ	หน่วยงานที่ รับผิดชอบ
				๒๕๖๖ (บาท)	๒๕๖๗ (บาท)	๒๕๖๘ (บาท)	๒๕๖๙ (บาท)	๒๕๗๐ (บาท)			
๑.	ปรับปรุง - ซ่อมแซม โรงเรียนคลินิก เวชศาสตร์วิถี ชีวิตตำบล ภูหลวง	๑.เพื่อให้ผู้สูงอายุในเขตตำบลภู หลวงมีสถานที่สำหรับการดูแล สุขภาพในเบื้องต้น ๒.เพื่อให้อาคารสถานที่มีความ ความพร้อมในการทำกิจกรรมของ ผู้สูงอายุ	ปรับปรุงอาคารเรียนเก่า ของโรงเรียนหนอง กระทุ่มขนาดพื้นที่ ๙x๒๘ เมตร หรือมีพื้นที่ ดำเนินการไม่น้อยกว่า ๒๕๒ ตร.ม.ให้มีความ พร้อมในการจัดกิจกรรม โรงเรียนคลินิกเวช ศาสตร์วิถีชีวิตตำบล ภูหลวง	-	-	-	๕๐๐,๐๐๐	๕๐๐,๐๐๐	มีการปรับปรุงซ่อมแซม อาคารเรียนเก่าโรงเรียนบ้าน หนองกระทุ่มให้มีสภาพ พร้อมใช้งานไม่น้อยกว่า ๙x๒๘ เมตรหรือพื้นที่ ดำเนินการไม่น้อยกว่า ๒๕๒ ตารางเมตร	๑. ผู้สูงอายุในเขต ตำบลภูหลวงมีสถานที่ สำหรับการดูแล สุขภาพเบื้องต้น ๒. อาคารสถานที่ที่มี ความพร้อมในการทำ กิจกรรมของผู้สูงอายุ	งานพัฒนาชุมชน งานสาธารณสุข กองช่าง อบต.ภูหลวง โรงพยาบาลปภังชัย
รวม				-	-	-	๕๐๐,๐๐๐	๕๐๐,๐๐๐			

## ๖.๑ กลยุทธ์

## (๗) แผนงาน สังคมสงเคราะห์

## ๑) ส่งเสริมสนับสนุนงานด้านสาธารณสุข

## งาน สวัสดิการสังคมและสังคมสงเคราะห์

ที่	โครงการ	วัตถุประสงค์	เป้าหมาย (ผลผลิตของโครงการ)	งบประมาณ					ตัวชี้วัด (KPT)	ผลลัพธ์ที่คาดว่าจะได้รับ	หน่วยงานที่รับผิดชอบ
				๒๕๖๖ (บาท)	๒๕๖๗ (บาท)	๒๕๖๘ (บาท)	๒๕๖๙ (บาท)	๒๕๖๗ (บาท)			
๑	โครงการพัฒนาศักยภาพผู้สูงอายุ แก่อย่างมีคุณค่า ช ร า อ ย่ า ง มี ความสุข	เพื่อเสริมสร้างการพัฒนาตนเอง และเรียนรู้ตลอดชีวิตของผู้สูงอายุ เสริมสร้างสุขภาพที่ดีให้กับผู้สูงอายุสามารถดูแลสุขภาพของตนเอง และยอมรับการเปลี่ยนแปลงด้านร่างกาย จิตใจ	ผู้สูงอายุที่อยู่อาศัยในตำบลภูหลวง และประชาชนผู้สนใจทุกวัย ภายในตำบลภูหลวง จำนวน ๔๐ คน	-	-	-	๑๕,๐๐๐	-	- ผู้สูงอายุ ที่เข้ารับการอบรมร้อยละ ๘๐% มีสุขภาพที่ดีทั้งด้านร่างกาย และจิตใจ	ประชาชนในภูหลวง มีสุขภาพร่างกายแข็งแรง	งานพัฒนาชุมชน อบต.ภูหลวง
รวม				-	-	-	๑๕,๐๐๐	-			

ยุทธศาสตร์ที่ ๗ ยุทธศาสตร์การพัฒนา  
ด้านการเมืองและการบริหารจัดการบ้านเมืองที่ดี

รายละเอียดโครงการพัฒนา  
แผนพัฒนาท้องถิ่นห้าปี (พ.ศ. ๒๕๖๖ – ๒๕๗๐)  
องค์การบริหารส่วนตำบลภูหลวง

- ก. ยุทธศาสตร์ชาติ ๒๐ ปี  
ข. แผนพัฒนาเศรษฐกิจฯ ฉบับที่ ๑๓  
ค. Sustainable Development Goals: SDGs  
ง. ยุทธศาสตร์จังหวัด  
จ. ยุทธศาสตร์การพัฒนาขององค์กรปกครองส่วนท้องถิ่นในเขตจังหวัด  
ฉ. ยุทธศาสตร์
- ๗.๑ กลยุทธ์
- ยุทธศาสตร์ที่ ๖ การปรับสมดุลและพัฒนาระบบการบริหารจัดการภาครัฐ  
ยุทธศาสตร์ที่ ๓ เสริมสร้างและพัฒนาคน ชุมชน เมือง และการยกระดับการบริหารจัดการภาครัฐเพื่อสังคมคุณภาพสูง  
ยุทธศาสตร์ที่ ๕ ยุทธศาสตร์ด้านพัฒนาระบบบริหารจัดการภาครัฐ  
ยุทธศาสตร์ที่ ๗ ยุทธศาสตร์การพัฒนาด้านการเมืองและการบริหารจัดการบ้านเมืองที่ดี
- ๑) จัดฝึกอบรมและศึกษาดูงานเพื่อเพิ่มประสิทธิภาพการบริหารงาน การปฏิบัติงานในด้านต่างๆให้แก่สมาชิกสภาท้องถิ่น ผู้นำท้องถิ่น และเจ้าหน้าที่ในองค์กรปกครองส่วนท้องถิ่น

(๑) แผนงาน      แผนงานบริหารงานทั่วไป      งาน      บริหารทั่วไป

ที่	โครงการ	วัตถุประสงค์	เป้าหมาย (ผลผลิตของโครงการ)	งบประมาณ					ตัวชี้วัด (KPI)	ผลลัพธ์ที่คาดว่าจะได้รับ	หน่วยงานที่รับผิดชอบ
				๒๕๖๖ (บาท)	๒๕๖๗ (บาท)	๒๕๖๘ (บาท)	๒๕๖๙ (บาท)	๒๕๗๐ (บาท)			
๑.	ฝึกอบรมและศึกษาดูงานเพื่อเพิ่มศักยภาพพนักงาน ลูกจ้าง สมาชิกสภา อบต. และผู้นำชุมชน	เพื่อเพิ่มประสิทธิภาพการปฏิบัติงานให้แก่พนักงานส่วนตำบล ลูกจ้างตำบล ลูกจ้างสมาชิกสภา อบต. และผู้นำชุมชน	จัดอบรมสัมมนาและศึกษาดูงานให้แก่พนักงานส่วนตำบล ลูกจ้างสมาชิกสภา อบต. และผู้นำชุมชน ปีละ ๑ ครั้ง	๒๕๐,๐๐๐	๒๕๐,๐๐๐	๒๕๐,๐๐๐	๒๕๐,๐๐๐	๒๕๐,๐๐๐	<b>เชิงปริมาณ</b> -พนักงานส่วนตำบล ลูกจ้าง สมาชิกสภา อบต. และผู้นำชุมชน ไม่น้อยกว่าร้อยละ ๗๐ มีประสิทธิภาพในการปฏิบัติงาน <b>เชิงคุณภาพ</b> -พนักงานส่วนตำบล ลูกจ้าง สมาชิกสภา อบต. และผู้นำชุมชน ปฏิบัติงานได้อย่างมีประสิทธิภาพ และประสิทธิผล	พนักงานส่วนตำบล ลูกจ้าง สมาชิกสภา อบต. และผู้นำชุมชน ได้รับการพัฒนาศักยภาพ	งานเจ้าหน้าที่สำนักปลัด อบต. ภูหลวง

ที่	โครงการ	วัตถุประสงค์	เป้าหมาย (ผลผลิตของ โครงการ)	งบประมาณ					ตัวชี้วัด (KPI)	ผลลัพธ์ที่คาดว่าจะได้รับ	หน่วยงานที่ รับผิดชอบ
				๒๕๖๖ (บาท)	๒๕๖๗ (บาท)	๒๕๖๘ (บาท)	๒๕๖๙ (บาท)	๒๕๗๐ (บาท)			
๒	ฝึกรอบรมคุณธรรม จริยธรรม แก่ ผู้บริหาร สมาชิก สภาและพนักงาน องค์การบริหาร ส่วนตำบล	๑. เพื่อเป็นการปลูกและปลุก จิตสำนึกการต่อต้านการทุจริต ๒. เพื่อเป็นการสร้างจิตสำนึกและ ความตระหนักในการปฏิบัติ ราชการตามอำนาจหน้าที่ให้เกิด ประโยชน์สุขแก่ประชาชน ๓. เพื่อสร้างจิตสำนึกและความ ตระหนักในการประพฤติปฏิบัติ ตามประมวลจริยธรรม ๔. เพื่อสร้างจิตสำนึกและความ ตระหนักที่จะไม่กระทำการขัดกัน แห่งผลประโยชน์ หรือ มี ผลประโยชน์ทับซ้อน ๕. เพื่อให้ผู้บริหารท้องถิ่น บุคคล การสามารถนำองค์ความรู้ต่างๆ ไปประยุกต์ใช้ในการทำงานให้กับ องค์กรได้อย่างมีประสิทธิภาพ	ผู้บริหาร พนักงาน ส่วน ตำบล ลูกจ้างประจำ พนักงานจ้าง และ สมาชิกสภาองค์การบริหาร ส่วนตำบล จำนวน ๔๐ คน ได้รับการ ฝึกรอบรม ๑ ครั้ง/ปี	๑๐,๐๐๐	๑๕,๐๐๐ (๑.๒)	๑๕,๐๐๐	๑๕,๐๐๐	๑๕,๐๐๐	<b>เชิงปริมาณ</b> -ผู้บริหาร พนักงาน ส่วน ตำบล ลูกจ้างประจำ พนักงานจ้าง และ สมาชิกสภาองค์การบริหาร ส่วนตำบล มีความรู้ ความเข้าใจในหลัก คุณธรรม จริยธรรม เพื่อใช้เป็นแนวทาง ในการปฏิบัติงาน และการดำเนินชีวิต และเป็นการป้องกัน และปราบปรามการ ทุจริตในองค์กร ไม น้อย กว่า ๘๐	๑.ผู้บริหาร พนักงานส่วนตำบล ลูกจ้างประจำ พนักงานจ้าง และ สมาชิกสภาองค์การบริหารส่วน ตำบลทุกคน มีความรู้ความเข้าใจ ในการป้องกันและปราบปรามการ ทุจริต ในองค์กร ๒.ผู้บริหาร พนักงานส่วนตำบล ลูกจ้างประจำ พนักงานจ้าง และ สมาชิกสภาองค์การบริหารส่วน ตำบลทุกคน เกิดจิตสำนึกที่ดีใน การต่อต้านการทุจริต และ ประพฤติปฏิบัติโดยยึดมั่นตาม หลักประมวลจริยธรรม ๓. ผู้บริหาร พนักงานส่วนตำบล ลูกจ้างประจำ พนักงานจ้าง และ สมาชิกสภาองค์การบริหารส่วน ตำบลทุกคนเกิดจิตสำนึกที่ดีใน การต่อต้านการทุจริต และ ประพฤติปฏิบัติโดยยึดมั่นตาม หลักคุณธรรมจริยธรรมและนำไป ประยุกต์ใช้ในการทำงานและการ ดำเนินชีวิตได้ ๕. ผู้บริหาร พนักงาน ส่วนตำบล ลูกจ้างประจำ	ฝ่ายกฎหมาย และคดี สำนักปลัดฯ อบต.ภูหลวง
<b>รวม</b>				๒๖๐,๐๐๐	๒๖๕,๐๐๐	๒๖๕,๐๐๐	๒๖๕,๐๐๐	๒๖๕,๐๐๐			

๗.๒ กลยุทธ์

(๒) แผนงาน

แผนงานการรักษาความสงบภายใน

งาน

๑) จัดฝึกอบรมและศึกษาดูงานเพื่อเพิ่มประสิทธิภาพการบริหารงาน การปฏิบัติงานในด้านต่างๆให้แก่สมาชิกสภาท้องถิ่น ผู้นำท้องถิ่น และเจ้าหน้าที่ในองค์กรปกครองส่วนท้องถิ่น  
งานป้องกันและบรรเทาสาธารณภัย

แบบ ผ.๑๒

ที่	โครงการ	วัตถุประสงค์	เป้าหมาย (ผลผลิตของโครงการ)	งบประมาณ					ตัวชี้วัด (KPI)	ผลลัพธ์ที่คาดว่าจะได้รับ	หน่วยงานที่รับผิดชอบ
				๒๕๖๖ (บาท)	๒๕๖๗ (บาท)	๒๕๖๘ (บาท)	๒๕๖๙ (บาท)	๒๕๗๐ (บาท)			
๑	ฝึกอบรมทบทวน อปพร.ประจำปี แก้ไขเป็น โครงการฝึกอบรม ทบทวน อปพร. ต.ภูหลวง	เพื่อเพิ่มประสิทธิภาพ การปฏิบัติงานให้แก่ อปพร.	ฝึกอบรมทบทวน อปพร.ภายในตำบล ภูหลวง ๑ ครั้ง/ปี	-	๒๕๐,๐๐๐ แก้ไข ๑๐๐,๐๐๐ (ฉ.๔)	๒๕๐,๐๐๐ แก้ไข ๑๐๐,๐๐๐ (ฉ.๔)	๗๐,๐๐๐ แก้ไข ๑๐๐,๐๐๐ (ฉ.๔)	๗๐,๐๐๐ แก้ไข ๑๐๐,๐๐๐ (ฉ.๔)	<b>เชิงปริมาณ</b> - อปพร.ไม่น้อยกว่าร้อยละ ๕๐ มีประสิทธิภาพ ในการปฏิบัติงาน เพิ่มขึ้น <b>เชิงคุณภาพ</b> -อปพร. ปฏิบัติงานได้ อย่างมีประสิทธิภาพ	การปฏิบัติงานของ อปพร.มีประสิทธิภาพ มากยิ่งขึ้น	งานป้องกันและ บรรเทาสาธารณภัย สำนักงานปลัดฯ อบต.ภูหลวง
๒	โครงการฝึกอบรม ไฟฟ้าและหมอก ควัน <b>เปลี่ยนแปลงเป็น</b> โครงการฝึกอบรม ไฟฟ้าหมอกควัน และฝุ่นละออง ขนาดเล็ก (PM๒.๕) (๑/๒๕๖๘)	เพื่อให้ความรู้แก่ ผู้บริหาร สมาชิกสภา อบต. ผู้นำชุมชนใน ตำบลภูหลวง	เพื่อให้ความรู้แก่ผู้บริหาร สมาชิกสภาอบต. ผู้นำชุมชนใน ตำบลภูหลวง <b>เปลี่ยนแปลงเป็น</b> ฝึกอบรมป้องกันควบคุมไฟฟ้า หมอกควัน และฝุ่นละออง ขนาดเล็ก (PM ๒.๕) แก่ ผู้บริหาร สมาชิกสภา อบต. ผู้นำชุมชนในตำบลภูหลวง จำนวน ๑ ครั้ง ต่อปี	๒๐,๐๐๐	๒๐,๐๐๐	๒๐,๐๐๐	๒๐,๐๐๐	๒๐,๐๐๐	ผู้เข้าอบรมมีความรู้ ความสามารถในการ ระงับเพลิงไหม้ป่าและ สามารถสร้างแนว ป้องกันไฟฟ้าได้ไม่น้อย กว่าร้อยละ ๘๐ ของ การอบรม	เพื่อให้ผู้บริหาร สมาชิกสภา อบต. ผู้นำชุมชน ในตำบลภู หลวง มีความรู้ ความสามารถในการ ระงับเพลิงไหม้ป่า และสามารถสร้าง แนวป้องกันไฟฟ้าได้ <b>เปลี่ยนแปลงเป็น</b> เพื่อให้ผู้บริหาร สมาชิกสภา อบต. ผู้นำชุมชน ในตำบล ภูหลวงมีความรู้ ความสามารถในการ สร้างแนวป้องกัน ไฟฟ้า ระงับเพลิงไหม้ ป่า และรับรู้ถึงปัญหา ของฝุ่นละอองขนาดเล็ก	งานป้องกันและ บรรเทาสาธารณภัย สำนักปลัดฯ อบต.ภูหลวง



๗.๓ กลยุทธ์

๒) ประชาสัมพันธ์ และเผยแพร่ความรู้ ความเข้าใจทางด้านการเมือง และการเลือกตั้งในทุกระดับ ตลอดจนการบริหารงานให้แก่ประชาชนในท้องถิ่นได้รับทราบ  
บริหารทั่วไป

(๑) แผนงาน                      แผนงานบริหารงานทั่วไป

งาน                      บริหารทั่วไป

ที่	โครงการ	วัตถุประสงค์	เป้าหมาย (ผลผลิตของโครงการ)	งบประมาณ					ตัวชี้วัด (KPI)	ผลลัพธ์ที่คาดว่าจะได้รับ	หน่วยงานที่ รับผิดชอบ
				๒๕๖๖ (บาท)	๒๕๖๗ (บาท)	๒๕๖๘ (บาท)	๒๕๖๙ (บาท)	๒๕๗๐ (บาท)			
๑	การจัดการเลือกตั้งขององค์กรปกครองส่วนท้องถิ่นตามที่กฎหมายกำหนด	เพื่อจัดการเลือกตั้งขององค์กรปกครองส่วนท้องถิ่นตามที่กฎหมายกำหนด	จัดให้มีการเลือกตั้งสมาชิกสภาองค์การบริหารส่วนตำบล และนายกองค์การบริหารส่วนตำบล อันได้แก่ ค่าวัสดุ อุปกรณ์ ค่าตอบแทน คณะกรรมการการเลือกตั้ง ค่าใช้จ่ายในการประชาสัมพันธ์และรณรงค์ให้ประชาชนทราบถึงสิทธิหน้าที่ และการมีส่วนร่วมทางการเมืองในการเลือกตั้ง ซึ่งเป็นไปตามพระราชบัญญัติสภาตำบลและองค์การบริหารส่วนตำบล พ.ศ. ๒๕๓๗	๕๐๐,๐๐๐	๕๐๐,๐๐๐	๕๐๐,๐๐๐	๕๐๐,๐๐๐	๕๐๐,๐๐๐	<b>เชิงปริมาณ</b> -จัดให้มีการเลือกตั้งจำนวน จำนวน ๑ ครั้ง ตามระเบียบกฎหมายที่กำหนด	การปฏิบัติงานราชการด้านการเลือกตั้งเป็นไปตามระเบียบ กฎหมายที่กำหนด	ฝ่ายกฎหมาย และคดี สำนักปลัดฯ อบต.ภูหลวง

ที่	โครงการ	วัตถุประสงค์	เป้าหมาย (ผลผลิตของโครงการ)	งบประมาณ					ตัวชี้วัด (KPI)	ผลลัพธ์ที่คาดว่าจะได้รับ	หน่วยงานที่ รับผิดชอบ
				๒๕๖๖ (บาท)	๒๕๖๗ (บาท)	๒๕๖๘ (บาท)	๒๕๖๙ (บาท)	๒๕๗๐ (บาท)			
๒	การบริหารงานตามหลักธรรมาภิบาล	๑. เพื่อให้ผู้บริหารท้องถิ่น บุคลากรขององค์กรมีความรู้ความเข้าใจในเรื่องหลักธรรมาภิบาล คุณธรรมจริยธรรม ๒. เพื่อให้ผู้บริหารท้องถิ่น บุคลากรมีความรู้ความเข้าใจและให้ความสำคัญกับการป้องกันและปราบปรามการทุจริตประพฤตินิยมชอบ (Anti Corruption) ๓. เพื่อให้ผู้บริหารท้องถิ่น บุคลากรมีความรู้ความเข้าใจหลักและแนวคิดปรัชญาเศรษฐกิจพอเพียงและสามารถนำไปประยุกต์ใช้ในการทำงานและการดำเนินชีวิตได้	ผู้บริหารท้องถิ่น บุคลากรสภาท้องถิ่น พนักงานส่วนตำบลและพนักงานจ้าง องค์การบริหารส่วนตำบลภูหลวง ได้รับการอบรมไม่น้อยกว่า ๑ ครั้ง	-	-	-	-	-	<b>เชิงคุณภาพ</b> ๑. ผู้บริหารท้องถิ่น บุคลากรมีความรู้ความเข้าใจในเรื่องหลักธรรมาภิบาลและจริยธรรม ๒. ผู้บริหารท้องถิ่น บุคลากรมีความรู้ความเข้าใจและให้ความสำคัญกับการป้องกันและปราบปรามการทุจริตประพฤตินิยมชอบ (Anti Corruption) ๓. ผู้บริหารท้องถิ่น บุคลากรมีความรู้ความเข้าใจในหลักและแนวคิดปรัชญาเศรษฐกิจพอเพียงและสามารถนำไปประยุกต์ใช้ในการทำงานและการดำเนินชีวิตได้ ๔. ผู้บริหารท้องถิ่น บุคลากรสามารถนำองค์ความรู้ต่างๆ ไปประยุกต์ใช้ในการทำงานให้กับองค์กรได้อย่างมีประสิทธิภาพ	๑. ผู้บริหารท้องถิ่น บุคลากรมีความรู้ความเข้าใจในเรื่องหลักธรรมาภิบาลและจริยธรรม ๒. ผู้บริหารท้องถิ่น บุคลากรมีความรู้ความเข้าใจและให้ความสำคัญกับการป้องกันและปราบปรามการทุจริตประพฤตินิยมชอบ (Anti Corruption) ๓. ผู้บริหารท้องถิ่น บุคลากรมีความรู้ความเข้าใจในหลักและแนวคิดปรัชญาเศรษฐกิจพอเพียงและสามารถนำไปประยุกต์ใช้ในการทำงานและการดำเนินชีวิตได้ ๔. ผู้บริหารท้องถิ่น บุคลากรสามารถนำองค์ความรู้ต่างๆ ไปประยุกต์ใช้ในการทำงานให้กับองค์กรได้อย่างมีประสิทธิภาพ	ฝ่ายกฎหมาย และคดี สำนักปลัดฯ อบต.ภูหลวง

ที่	โครงการ	วัตถุประสงค์	เป้าหมาย (ผลผลิตของโครงการ)	งบประมาณ					ตัวชี้วัด (KPI)	ผลลัพธ์ที่คาดว่าจะได้รับ	หน่วยงานที่ รับผิดชอบ
				๒๕๖๖ (บาท)	๒๕๖๗ (บาท)	๒๕๖๘ (บาท)	๒๕๖๙ (บาท)	๒๕๗๐ (บาท)			
๓	กิจกรรมเผยแพร่ข้อมูลข่าวสารด้านการจัดซื้อจัดจ้างศูนย์ข้อมูลข่าวสารและเว็บไซต์	๑. เพื่อให้การจัดซื้อ-จัดจ้างขององค์การบริหารส่วนตำบลภูหลวงมีความโปร่งใส สามารถตรวจสอบได้ ๒. เพื่อให้ส่งเสริมการมีส่วนร่วมของประชาชนในการบวนการตรวจสอบการดำเนินงาน ๓. เพื่อใช้เป็นแนวทางและกรอบดำเนินการป้องกันและแก้ไขปัญหาการทุจริตและประพฤติมิชอบโดยมุ่งเน้นการสร้าง ความโปร่งใส ๔. ส่งเสริมและสนับสนุนให้ภาคประชาชน หน่วยงานของรัฐ องค์กรอิสระตรวจสอบและประเมินผลการใช้จ่ายงบประมาณ	ประชาชนในเขตตำบลภูหลวงและผู้ที่มาขอตรวจดูข้อมูลข่าวสารจากองค์การบริหารส่วนตำบลภูหลวง	-	-	-	-	-	<b>เชิงคุณภาพ</b> ดำเนินงานจัดซื้อ จัดจ้างมีความโปร่งใส ส่งเสริมการมีส่วนร่วมของประชาชน และป้องกันการทุจริต	ดำเนินงานจัดซื้อ จัดจ้างมีความโปร่งใส ส่งเสริมการมีส่วนร่วมของประชาชนและป้องกันการทุจริต	ทุกสำนัก/กอง สังกัด อบต.ภูหลวง
๔	ลดขั้นตอนและระยะเวลาการปฏิบัติราชการ	๑. เพื่อให้ประชาชนได้รับการบริการได้อย่างสะดวกรวดเร็วและถูกต้อง ๒. เพื่อให้สามารถตรวจสอบความต้องการของประชาชน รับรู้สภาพปัญหาและแก้ไขปัญหาที่เกิดขึ้นได้ ๓. เพื่อปรับทัศนคติ วิธีคิด วิธีการทำงานของบุคลากรให้คำนึงถึงผลลัพธ์ในด้าน การบริการประชาชนผู้มาติดต่อขอรับบริการ	ประชาชนในเขตตำบลภูหลวงและผู้ที่มาติดต่อราชการรับองค์การบริหารส่วนตำบลภูหลวง	-	-	-	-	-	<b>เชิงคุณภาพ</b> ๑. ประชาชนได้รับการบริการได้อย่างสะดวกรวดเร็วและถูกต้อง ๒. สามารถตรวจสอบความต้องการของประชาชน รับรู้สภาพปัญหา และ แก้ไขปัญหาที่เกิดขึ้นได้	๑. ประชาชนได้รับการบริการได้อย่างสะดวกรวดเร็วและถูกต้อง ๒. สามารถตรวจสอบความต้องการของประชาชน รับรู้สภาพปัญหา และ แก้ไขปัญหาที่เกิดขึ้นได้	ทุกสำนัก/กอง สังกัด อบต.ภูหลวง

ที่	โครงการ	วัตถุประสงค์	เป้าหมาย (ผลผลิตของโครงการ)	งบประมาณ					ตัวชี้วัด (KPI)	ผลลัพธ์ที่คาดว่าจะได้รับ	หน่วยงานที่ รับผิดชอบ
				๒๕๖๖ (บาท)	๒๕๖๗ (บาท)	๒๕๖๘ (บาท)	๒๕๖๙ (บาท)	๒๕๗๐ (บาท)			
		๔. เพื่อให้การปฏิบัติราชการมีมาตรฐานการบริการสาธารณะที่ชัดเจน มีความโปร่งใส สามารถวัดผลการดำเนินงานได้							๓. มีทัศนคติ วิธีคิด วิธีการทำงานของบุคลากรคำนึงถึงผลลัพธ์ในด้านการบริการประชาชนผู้มาติดต่อขอรับบริการ ๔. การปฏิบัติราชการมีมาตรฐานการบริหารสาธารณะที่ชัดเจน มีความโปร่งใสสามารถวัดผลการดำเนินงานได้	๓. มีทัศนคติ วิธีคิด วิธีการทำงานของบุคลากรคำนึงถึงผลลัพธ์ในด้านการบริการประชาชนผู้มาติดต่อขอรับบริการ ๔. การปฏิบัติราชการมีมาตรฐานการบริหารสาธารณะที่ชัดเจน มีความโปร่งใสสามารถวัดผลการดำเนินงานได้	
๕	ส่งเสริมการมีส่วนร่วมในการปฏิบัติงานของสมาชิกสภาองค์การบริหารส่วนตำบล	๑. เพื่อเป็นการส่งเสริมให้สมาชิกสภาองค์การบริหารส่วนตำบลภูหลวงมีบทบาทในการปฏิบัติงานและการมีส่วนร่วมในการทำงาน ๒. เพื่อเป็นการตรวจสอบการปฏิบัติงานของฝ่ายบริหาร	สมาชิกสภาองค์การบริหารส่วนตำบลภูหลวง	--	-	-	-	-	สมาชิกสภาองค์การบริหารส่วนตำบลมีส่วนร่วมในการพัฒนาองค์การบริหารส่วนตำบลภูหลวงไปอย่างต่อเนื่อง ตอบสนองความต้องการของประชาชน	สมาชิกสภาองค์การบริหารส่วนตำบลมีส่วนร่วมในการพัฒนาองค์การบริหารส่วนตำบลภูหลวงไปอย่างต่อเนื่อง ตอบสนองความต้องการของประชาชน	สำนักปลัดฯ อบต.ภูหลวง
๖	อุดหนุนการจัดตั้งและเพิ่มประสิทธิภาพศูนย์ปฏิบัติการร่วมในการช่วยเหลือประชาชนขององค์กรปกครองส่วนท้องถิ่น (สถานที่กลาง) อำเภอปักธงชัย จังหวัดนครราชสีมา ประจำปีงบประมาณ	๑. เพื่อจ่ายเงินอุดหนุนการดำเนินโครงการจัดตั้งและเพิ่มประสิทธิภาพศูนย์ปฏิบัติการร่วมในการช่วยเหลือประชาชนขององค์กรปกครองส่วนท้องถิ่น (สถานที่กลาง) อำเภอปักธงชัย จังหวัดนครราชสีมา	อุดหนุนการดำเนินโครงการจัดตั้งและเพิ่มประสิทธิภาพศูนย์ปฏิบัติการร่วมในการช่วยเหลือประชาชนขององค์กรปกครองส่วนท้องถิ่น (สถานที่กลาง) อำเภอปักธงชัย จังหวัดนครราชสีมา จำนวน ๑ แห่ง	๑๐,๐๐๐	๑๐,๐๐๐	๑๐,๐๐๐	๑๐,๐๐๐	๑๐,๐๐๐	มีการอุดหนุนงบประมาณให้กับศูนย์ปฏิบัติการร่วมในการช่วยเหลือประชาชนขององค์กรปกครองส่วนท้องถิ่น (สถานที่กลาง) อำเภอปักธงชัย จังหวัดนครราชสีมา จำนวน ๑ แห่ง	มีสถานที่กลางเพื่อเป็นศูนย์ปฏิบัติการร่วมในการช่วยเหลือประชาชนขององค์กรปกครองส่วนท้องถิ่น	สำนักปลัดฯ อบต.ภูหลวง
<b>รวม</b>				๕๑๐,๐๐๐	๕๑๐,๐๐๐	๕๑๐,๐๐๐	๕๑๐,๐๐๐	๕๑๐,๐๐๐			

## ๗.๔ กลยุทธ์

๒) ประชาสัมพันธ์ และเผยแพร่ความรู้ ความเข้าใจทางด้านการเมือง และการเลือกตั้งในทุกระดับ ตลอดจนการบริหารงานให้แก่ประชาชนในท้องถิ่นได้รับทราบ

## (๑) แผนงาน

แผนงานบริหารงานทั่วไป

## งาน

บริหารงานคลัง

ที่	โครงการ	วัตถุประสงค์	เป้าหมาย (ผลผลิตของ โครงการ)	งบประมาณ					ตัวชี้วัด (KPI)	ผลลัพธ์ที่คาดว่าจะได้รับ	หน่วยงานที่ รับผิดชอบ	
				๒๕๖๖ (บาท)	๒๕๖๗ (บาท)	๒๕๖๘ (บาท)	๒๕๖๙ (บาท)	๒๕๗๐ (บาท)				
๑	จัดเก็บภาษีอากรเคลื่อนที่	อำนวยความสะดวกในการชำระภาษีจากประชาชน	ประชาชนที่มีทรัพย์สินในเขตตำบลภูหลวงจำนวน ๘๓๘ ราย	๔,๐๐๐ (๕๙: - ) (๕๘:๔,๐๐๐) (๕๗: - ) (๕๖: - )	๔,๐๐๐	๔,๐๐๐	๔,๐๐๐	๔,๐๐๐	๔,๐๐๐	<b>เชิงปริมาณ</b> -ประชาชนร้อยละ ๘๐ ได้ชำระภาษี	- ประชาชนได้รับความสะดวกในการชำระภาษี	กองคลัง อบต.ภูหลวง
๒	ปรับปรุงแผนที่ภาษีและทะเบียนทรัพย์สิน	เพื่อเพิ่มประสิทธิภาพในการจัดเก็บรายได้ของ อบต.	จัดทำแผนที่ภาษีและทะเบียนทรัพย์สินให้ครบทั้ง ๑๐ หมู่บ้าน	๖๐๐,๐๐๐ (๕๙: - ) (๕๘: ๑๐๐,๐๐๐) (๕๗: - ) (๕๖: ๓๖,๐๐๐)	๖๐๐,๐๐๐	๖๐๐,๐๐๐	๖๐๐,๐๐๐	๖๐๐,๐๐๐	๖๐๐,๐๐๐	<b>เชิงปริมาณ</b> - ดำเนินการจัดทำแผนที่ภาษีเพื่อพัฒนาการจัดเก็บรายได้เพิ่มขึ้นร้อยละ ๑๐ <b>เชิงคุณภาพ</b> - มีแผนที่ภาษีเพื่อพัฒนาการจัดเก็บรายได้	การจัดเก็บรายได้ของ อบต.ทั่วถึงและเป็นระบบ	กองคลัง กองช่าง อบต.ภูหลวง
<b>รวม</b>				๖๐๔,๐๐๐	๖๐๔,๐๐๐	๖๐๔,๐๐๐	๖๐๔,๐๐๐	๖๐๔,๐๐๐	๖๐๔,๐๐๐			

## ๗.๕ กลยุทธ์

๓) ส่งเสริมการใช้เครื่องมือที่ทันสมัยในการบริหาร การปฏิบัติงาน

(๓) แผนงาน

แผนงานอุตสาหกรรมและการโยธา

งาน

งานก่อสร้าง

ที่	โครงการ	วัตถุประสงค์	เป้าหมาย (ผลผลิตของโครงการ)	งบประมาณ					ตัวชี้วัด (KPI)	ผลลัพธ์ที่คาดว่าจะ ได้รับ	หน่วยงานที่ รับผิดชอบ
				๒๕๖๖ (บาท)	๒๕๖๗ (บาท)	๒๕๖๘ (บาท)	๒๕๖๙ (บาท)	๒๕๗๐ (บาท)			
๑	ก่อสร้างอาคาร อเนกประสงค์	เพื่อให้มีอาคาร อเนกประสงค์สำหรับ ดำเนินงานต่างๆของ ตำบลกุหลวง	ก่อสร้างอาคาร อเนกประสงค์อบต. กุหลวงหลังคาโครง เหล็ก มุง metal sheet กว้าง ๒๐.๐๐ เมตร ยาว ๒๕.๐๐เมตร มี พื้นที่ไม่น้อยกว่า ๕๐๐ ตารางเมตร ติดตั้งไฟฟ้า แสงสว่างรายละเอียด ตามแบบรูป และ รายการที่ อบต.กุหลวง กำหนด	-	-	-	๑,๕๐๐,๐๐๐	-	<b>เชิงปริมาณ</b> -มี ครุภัณฑ์ อาคาร อเนกประสงค์ที่เหมาะสม กับความต้องการใช้ในการ ปฏิบัติงาน <b>เชิงคุณภาพ</b> - การปฏิบัติงาน มี ประสิทธิภาพเหมาะสม	มีครุภัณฑ์อาคาร อเนกประสงค์ที่ สมบูรณ์ครบถ้วน สามารถใช้ในการ ปฏิบัติงานได้อย่างมี ประสิทธิภาพ เหมาะสม	กองช่าง อบต.กุหลวง
๒	ปรับปรุงห้อง ทำงานนายก อบต.กุหลวง	เพื่อใช้เป็นห้องทำงาน ของนายก อบต.	กรุผนังห้องลายไม้สี ธรรมชาติ ขนาด ๑๙.๒๐ X๐.๙๐X๐.๐๒ เมตร ติดวอลเปเปอร์ ผนัง ๖ ตร.ม. และ ติดตั้งผ้าม่านแบบทึบ กันแสง UV และแบบ โปร่ง พร้อมราง พิกัด Lat. ๑๔.๕๙๐๙๘๙ Long. ๑๐๑.๙๙๘๗๕๑	๒๒๘,๐๐๐ (ปรับปรุง ๑.๑)	-	-	-	-	มีพื้นที่สำหรับ ใช้เป็น สถานที่ ปฏิบัติงาน จำนวน ๑ ห้อง	ห้องทำงานนายก อบต. มีความสะดวก เหมาะสม สำหรับการ ปฏิบัติงาน	กองช่าง อบต.กุหลวง

ที่	โครงการ	วัตถุประสงค์	เป้าหมาย (ผลผลิตของโครงการ)	งบประมาณ					ตัวชี้วัด (KPI)	ผลลัพธ์ที่คาดว่าจะได้รับ	หน่วยงานที่รับผิดชอบ
				๒๕๖๖ (บาท)	๒๕๖๗ (บาท)	๒๕๖๘ (บาท)	๒๕๖๙ (บาท)	๒๕๗๐ (บาท)			
๓	โครงการปรับปรุงเพิ่มเติม ห้องน้ำข้างห้องประชุม อบต. และด้านหลังห้อง EMS	เพื่อให้มีห้องน้ำสำหรับ สำหรับบริการผู้มีส่วน เกี่ยวข้องกับการ ปฏิบัติงานของ อบต. ภูหลวง	ปรับปรุงเพิ่มเติมห้องน้ำข้างห้อง ประชุม อบต. และด้านหลังห้อง EMS ต่อเติมหลังคาโครงเหล็กมุง กระเบื้องลอนคู่ กันห้องน้ำและ ห้องปัสสาวะชาย และต่อเติม หลังคาโครงเหล็กมุงกระเบื้อง ลอนคู่ห้อง EMSตามแบบรูป และรายการที่ อบต.ภูหลวง กำหนดN๑๖๑๕๒๖๕ E๘๒๓๑๔๖	-	-	๘๐,๐๐๐	๘๐,๐๐๐	๘๐,๐๐๐	<b>เชิงปริมาณ</b> -มี ครุภัณฑ์ อาคาร สถานที่ที่ เหมาะสมกับ ความต้องการใช้ในการ ปฏิบัติงาน <b>เชิงคุณภาพ</b> - การปฏิบัติงานมี ประสิทธิภาพเหมาะสม	มีครุภัณฑ์อาคาร สถานที่สมบูรณ์ ครบถ้วนสามารถ ใช้ ใน ก า ร ปฏิบัติงานได้ อ ย่ า ง มี ประสิทธิภาพ เหมาะสม	กองช่าง อบต.ภูหลวง
<b>รวม</b>				๒๒๘,๐๐๐	๐	๘๐,๐๐๐	๑,๕๘๐,๐๐๐	๘๐,๐๐๐			

## ๗.๖ กลยุทธ์

๒) ประชาสัมพันธ์ และเผยแพร่ความรู้ ความเข้าใจทางการเมือง และการเลือกตั้งในทุกระดับ ตลอดจนการบริหารงานให้แก่ประชาชนในท้องถิ่นได้รับทราบ

## (๔) แผนงาน

แผนงานสร้างความเข้มแข็งของชุมชน

## งาน

งานส่งเสริมและสนับสนุนความเข้มแข็งของชุมชน

ที่	โครงการ	วัตถุประสงค์	เป้าหมาย (ผลผลิตของโครงการ)	งบประมาณ					ตัวชี้วัด (KPI)	ผลลัพธ์ที่คาดว่าจะได้รับ	หน่วยงานที่รับผิดชอบ
				๒๕๖๖ (บาท)	๒๕๖๗ (บาท)	๒๕๖๘ (บาท)	๒๕๖๙ (บาท)	๒๕๗๐ (บาท)			
๑	ประชาสัมพันธ์ การปฏิบัติงานของ อบต. (อบต.สัตยจร)	เพื่อให้ประชาชนได้รับทราบข้อมูลเกี่ยวกับการปฏิบัติงานด้านต่างๆของ อบต.ภูหลวง เพื่อส่งเสริมการมีส่วนร่วมของประชาชนในการพัฒนาท้องถิ่น เพื่อจัดให้มีการประชุมประชาคมในระดับหมู่บ้าน และระดับตำบลเพื่อรับฟังปัญหาและความต้องการของประชาชนในการจัดทำแผนชุมชนและแผนพัฒนาขององค์การบริหารส่วนตำบลภูหลวง	ประชาสัมพันธ์ การปฏิบัติงานด้านต่างๆของ อบต.ให้ประชาชนได้รับทราบปีละ ๑ ครั้ง	๑๐,๐๐๐	๑๐,๐๐๐	๑๐,๐๐๐	๑๐,๐๐๐	๑๐,๐๐๐	<b>เชิงปริมาณ</b> - ประชาชนได้มีส่วนร่วมประชุมประชาคมปีละ ๑ ครั้ง <b>เชิงคุณภาพ</b> -ประชาชนสามารถแสดงความคิดเห็นร่วมกัน -ประชาชนได้รับการปฏิบัติงานขององค์การบริหารส่วนตำบลภูหลวง -องค์การบริหารส่วนตำบลภูหลวงได้รับทราบข้อมูล ปัญหาของประชาชนตำบลภูหลวง	ประชาชนได้รับทราบข้อมูลการปฏิบัติของ อบต. ประชาชนได้มีส่วนร่วมในการแสดงความคิดเห็น	สำนักงานปลัดฯ อบต.ภูหลวง
๒	อบรมให้ความรู้ด้านการป้องกันและปราบปรามการทุจริตในสถานศึกษา	เพื่อจัดอบรมให้ความรู้ด้านการป้องกันและปราบปรามการทุจริตในสถานศึกษาแก่นักเรียน	จัดอบรมนักเรียนระดับประถมศึกษาโรงเรียนหนองนกเขียนสามัคคีในตำบลภูหลวง จำนวน ๑ โรงเรียน	-	-	-	๑๐,๐๐๐	-	<b>เชิงปริมาณ</b> - นักเรียนโรงเรียนหนองนกเขียนสามัคคีที่เข้ารับการอบรม ไม่น้อยกว่าร้อยละ ๙๐ มีความรู้ความเข้าใจด้านการป้องกันและปราบปรามการทุจริตในสถานศึกษา	นักเรียนโรงเรียนหนองนกเขียนสามัคคีมีความรู้ความเข้าใจในการป้องกันและปราบปรามการทุจริตในสถานศึกษา	งานนิติกร สำนักงานปลัดฯ อบต.ภูหลวง

รวม	๑๐,๐๐๐	๑๐,๐๐๐	๑๐,๐๐๐	๒๐,๐๐๐	๑๐,๐๐๐			
-----	--------	--------	--------	--------	--------	--	--	--

แบบ ผ.๐๒

## ยุทธศาสตร์ที่ ๘ ยุทธศาสตร์การพัฒนา ด้านเกษตรอินทรีย์

บัญชีโครงการพัฒนาท้องถิ่น

แบบ ผ.๐๒

รายละเอียดโครงการพัฒนา  
แผนพัฒนาท้องถิ่นห้าปี (พ.ศ. ๒๕๖๖ - ๒๕๗๐)  
องค์การบริหารส่วนตำบลภูหลวง

ก. ยุทธศาสตร์ชาติ ๒๐ ปี  
ข. แผนพัฒนาเศรษฐกิจฯ ฉบับที่ ๑๓

ยุทธศาสตร์ที่ ๒  
หมวดหมู่ที่ ๑  
หมวดหมู่ที่ ๑๐  
ยุทธศาสตร์ด้านการสร้างความสามารถในการแข่งขัน  
ไทยเป็นประเทศชั้นนำด้านสินค้าเกษตรและเกษตรแปรรูปมูลค่าสูง  
ไทยมีเศรษฐกิจหมุนเวียนและสังคมคาร์บอนต่ำ

ค. Sustainable Development Goals: SDGs

ง. ยุทธศาสตร์จังหวัด  
จ. ยุทธศาสตร์การพัฒนาขององค์กรปกครองส่วนท้องถิ่นในเขตจังหวัด  
ฉ. ยุทธศาสตร์

ยุทธศาสตร์ที่ ๑  
ยุทธศาสตร์ที่ ๓  
ยุทธศาสตร์ที่ ๘  
ส่งเสริม พัฒนา และยกระดับด้านการเกษตรและเกษตรแปรรูปมูลค่าสูง  
ยุทธศาสตร์ด้านพัฒนาเศรษฐกิจ  
ยุทธศาสตร์การพัฒนาด้านเกษตรอินทรีย์  
๑) ส่งเสริมความรู้ให้แก่เกษตรกรทำเกษตรอินทรีย์ปลอดภัย

๘.๑ กลยุทธ์  
(๑) แผนงาน

แผนงานอุตสาหกรรมและการโยธา งาน

งานก่อสร้าง

ที่	โครงการ	วัตถุประสงค์	เป้าหมาย (ผลผลิตของโครงการ)	งบประมาณ					ตัวชี้วัด (KPI)	ผลลัพธ์ที่คาดว่าจะได้รับ	หน่วยงานที่รับผิดชอบ
				๒๕๖๖ (บาท)	๒๕๖๗ (บาท)	๒๕๖๘ (บาท)	๒๕๖๙ (บาท)	๒๕๗๐ (บาท)			
๑	ต่อเติมอาคารศูนย์บริการและถ่ายทอดเทคโนโลยีทางการเกษตรประจำตำบลภูหลวง	เพื่อสนับสนุนการดำเนินงานศูนย์บริการและถ่ายทอดเทคโนโลยีทางการเกษตรประจำตำบลภูหลวงให้มีประสิทธิภาพ	ต่อเติมอาคารศูนย์บริการและถ่ายทอดเทคโนโลยีทางการเกษตรประจำตำบลภูหลวง เป็นอาคาร คสล. ชั้นเดียว กว้าง ๔.๐๐ เมตร ยาว ๑๐.๕๐ เมตร พื้นปูกระเบื้องตามแบบอบต.ภูหลวงกำหนด	๔๒๐,๐๐๐ (๕๘: ๖๕๒,๐๐๐) (๕๗: - ) (๕๖: - )	-	-	-	-	<b>เชิงปริมาณ</b> -อาคารศูนย์บริการและถ่ายทอดเทคโนโลยีทางการเกษตรประจำตำบลสามารถบริการประชาชนในตำบลไม่น้อยกว่าร้อยละ ๘๐ <b>เชิงคุณภาพ</b> -มีการถ่ายทอดเทคโนโลยีทางการเกษตรในด้านต่างๆ และเป็นศูนย์รวมกลุ่มอาชีพ	เกษตรกรในตำบลภูหลวงไม่น้อยกว่าร้อยละ ๘๐ ได้รับบริการจากศูนย์ฯและได้เข้าร่วมโครงการด้านการเกษตรของรัฐบาล	กองช่าง ส่วนส่งเสริมการเกษตร (กรมส่งเสริมการปกครองท้องถิ่น) อบต.ภูหลวง

ที่	โครงการ	วัตถุประสงค์	เป้าหมาย (ผลผลิตของโครงการ)	งบประมาณ					ตัวชี้วัด (KPI)	ผลลัพธ์ที่คาดว่าจะ ได้รับ	หน่วยงานที่ รับผิดชอบ
				๒๕๖๖ (บาท)	๒๕๖๗ (บาท)	๒๕๖๘ (บาท)	๒๕๖๙ (บาท)	๒๕๗๐ (บาท)			
๒	ปรับปรุงอาคารศูนย์ จำหน่ายสินค้า OTOP	เพื่อให้เกษตรกรได้มี สถานที่จัดทำหน่าย สินค้าOTOP	ปรับปรุงอาคารศูนย์ จำหน่ายสินค้า OTOP จำนวน ๑ แห่ง	๔๐๐,๐๐๐	-	-	-	-	<b>เชิงปริมาณ</b> - มีสถานที่จัดจำหน่าย สินค้าและผลิตภัณฑ์ของ ชุมชน จำนวน ๑ แห่ง <b>เชิงคุณภาพ</b> - เกษตรกรมีรายได้จากการ จำหน่ายสินค้าเพิ่มขึ้น	ประชาชนมีรายได้ เพิ่มมากขึ้นจากการ จำหน่ายพืชผล การเกษตรปลอด สารพิษ	กองช่าง อบต.ภูหลวง
<b>รวม</b>				๘๒๐,๐๐๐	-	-	-	-			

๘.๒ กลยุทธ์

(๒) แผนงาน

แผนงานการเกษตร

งาน

๑) ส่งเสริมความรู้ให้แก่เกษตรกรทำเกษตรอินทรีย์ปลอดภัย

งานส่งเสริมการเกษตร

แบบ ผ.๑๒

ที่	โครงการ	วัตถุประสงค์	เป้าหมาย (ผลผลิตของโครงการ)	งบประมาณ					ตัวชี้วัด (KPI)	ผลลัพธ์ที่คาดว่าจะ ได้รับ	หน่วยงานที่รับผิดชอบ
				๒๕๖๖ (บาท)	๒๕๖๗ (บาท)	๒๕๖๘ (บาท)	๒๕๖๙ (บาท)	๒๕๗๐ (บาท)			
๑	โครงการฝึกอบรมถ่ายทอดความรู้ส่งเสริมการปลูกพืชผักปลอดภัยเพื่อการบริโภคในครัวเรือนตามแนวทางเศรษฐกิจพอเพียง	เพื่อให้ประชาชนลดใช้สารเคมีและลดต้นทุนการผลิต	กลุ่มเกษตรกรและกลุ่มผู้นำกลุ่มอาชีพต่างๆ จำนวน ๑๐ หมู่บ้าน ตำบลภูหลวง	๕๐,๐๐๐	๕๐,๐๐๐	๕๐,๐๐๐	๕๐,๐๐๐	๕๐,๐๐๐	<b>เชิงปริมาณ</b> -ผู้เข้าร่วมโครงการไม่น้อยกว่าร้อยละ ๘๐ มีความรู้และประสบการณ์เพิ่มมากขึ้น <b>เชิงคุณภาพ</b> -ผู้เข้าร่วมโครงการมีความรู้และประสบการณ์ด้านทำเกษตรอินทรีย์เพิ่มมากขึ้น	เกษตรกรลดการใช้สารเคมีและลดต้นทุนการผลิต	กองส่งเสริมการเกษตร อบต.ภูหลวง
๒.	โครงการส่งเสริมพัฒนาการผลิตพืชใช้น้ำน้อยในเขตชลประทานลำเชียงสา	เพื่อส่งเสริมให้เกษตรกรลดการทำนาปรังหันมาปลูกพืชใช้น้ำน้อย	เกษตรกรในเขตชลประทานลำเชียงสาลดการทำนาปรังหันมาปลูกพืชใช้น้ำน้อย	๕๐,๐๐๐	๕๐,๐๐๐	๕๐,๐๐๐	๕๐,๐๐๐	๕๐,๐๐๐	เกษตรกรลดการทำนาปรังหันมาปลูกพืชใช้น้ำน้อยไม่น้อยกว่าร้อยละ ๘๐	เกษตรกรผู้เข้าร่วมโครงการมีความสนใจในการปรับเปลี่ยนการปลูกพืชใช้น้ำน้อย	กองส่งเสริมการเกษตร อบต.ภูหลวง
๓	จัดทำแปลงสาธิตการเกษตรแบบผสมผสาน	เพื่อเป็นแหล่งเรียนรู้เกี่ยวกับการเกษตรแบบผสมผสานให้แก่เกษตรกร	จัดทำแปลงสาธิตการเกษตรแบบผสมผสานประจำตำบล จำนวน ๑ แห่ง (บริเวณที่ทำการ อบต.ภูหลวง)	๑๐๐,๐๐๐	๑๐๐,๐๐๐	๑๐๐,๐๐๐	๑๐๐,๐๐๐	๑๐๐,๐๐๐	<b>เชิงปริมาณ</b> -ผู้เข้าร่วมโครงการไม่น้อยกว่าร้อยละ ๘๐ มีความรู้และประสบการณ์เพิ่มมากขึ้น <b>เชิงคุณภาพ</b> -ผู้เข้าร่วมโครงการมีความรู้และประสบการณ์ด้านทำเกษตรอินทรีย์เพิ่มมากขึ้น	มีแหล่งศึกษาเรียนรู้เกี่ยวกับการเกษตรแบบผสมผสานประจำตำบล	สำนักงานปลัดฯ อบต.ภูหลวง

ที่	โครงการ	วัตถุประสงค์	เป้าหมาย (ผลผลิตของโครงการ)	งบประมาณ					ตัวชี้วัด (KPI)	ผลลัพธ์ที่คาดว่าจะได้รับ	หน่วยงานที่ รับผิดชอบ
				๒๕๖๖ (บาท)	๒๕๖๗ (บาท)	๒๕๖๘ (บาท)	๒๕๖๙ (บาท)	๒๕๗๐ (บาท)			
๔	ส่งเสริมการดำเนินงานของศูนย์บริการและถ่ายทอดเทคโนโลยีทางการเกษตรประจำตำบลภูหลวง	เพื่อสนับสนุนการดำเนินงานศูนย์บริการและถ่ายทอดเทคโนโลยีทางการเกษตรประจำตำบลภูหลวงให้มีประสิทธิภาพ	สนับสนุนการดำเนินงานของศูนย์ถ่ายทอดเทคโนโลยีทางการเกษตร ต. ภูหลวง จำนวน ๑๒ เดือน	๕๐,๐๐๐	๕๐,๐๐๐	๕๐,๐๐๐	๕๐,๐๐๐	๕๐,๐๐๐	<b>เชิงปริมาณ</b> -ศูนย์ถ่ายทอดเทคโนโลยีทางการเกษตรไม่น้อยกว่าร้อยละ ๘๐ สามารถถ่ายทอดความรู้ได้เพิ่มมากขึ้น <b>เชิงคุณภาพ</b> -ศูนย์ถ่ายทอดเทคโนโลยีทางการเกษตรมีการถ่ายทอดความรู้ได้เพิ่มขึ้น	ศูนย์ถ่ายทอดเทคโนโลยีฯ ได้รับการพัฒนาศักยภาพและพัฒนาการบริหารงาน	ส่วนส่งเสริมการเกษตร อบต.ภูหลวง
๕	เพาะชำกล้าไม้ประจำตำบลภูหลวง	๑. เพื่อให้เป็นแหล่งเพาะชำ อนุบาล รวบรวมและแจกจ่ายกล้าไม้ของตำบลภูหลวง ๒. เพื่อสนับสนุนการปลูกป่าและการเพิ่มพื้นที่สีเขียวภายในชุมชนที่สอดคล้องกับความต้องการของราษฎร ๓. เพื่อให้เป็นศูนย์เรียนรู้และถ่ายทอดการเพาะขยายพันธุ์ไม้ ทั้งพันธุ์ไม้ป่า และไม้เศรษฐกิจในการขยายโอกาสและสร้างรายได้ให้แก่ชุมชน	เพาะชำกล้าไม้ (ไม้ป่า ไม้เศรษฐกิจ ไม้ผล ตามความต้องการของชุมชน) จำนวนเรือนละ ๑๐,๐๐๐ กล้า	๕๐,๐๐๐	๕๐,๐๐๐	๕๐,๐๐๐	๕๐,๐๐๐	๕๐,๐๐๐	๑. มีกล้าไม้ (ไม้ป่า ไม้เศรษฐกิจ ไม้ผล ตามความต้องการของชุมชน) จำนวนไม่น้อย ๑๐๐๐๐ กล้า แจกจ่ายในชุมชน	๑. มีแหล่งเพาะชำ อนุบาล รวบรวมและแจกจ่ายกล้าไม้ของตำบลภูหลวง ๒. มีการสนับสนุนการปลูกป่าและการเพิ่มพื้นที่สีเขียวภายในชุมชนที่สอดคล้องกับความต้องการของราษฎร ๓. มีศูนย์เรียนรู้ และถ่ายทอดการเพาะขยายพันธุ์ไม้ ทั้งพันธุ์ไม้ป่าและไม้เศรษฐกิจในการขยายโอกาสและสร้างรายได้ให้แก่ชุมชน	กองส่งเสริมการเกษตร อบต.ภูหลวง

ที่	โครงการ	วัตถุประสงค์	เป้าหมาย (ผลผลิตของ โครงการ)	งบประมาณ					ตัวชี้วัด (KPI)	ผลลัพธ์ที่คาดว่าจะ ได้รับ	หน่วยงานที่ รับผิดชอบ
				๒๕๖๖ (บาท)	๒๕๖๗ (บาท)	๒๕๖๘ (บาท)	๒๕๖๙ (บาท)	๒๕๗๐ (บาท)			
๖	จัดตั้งศูนย์รวบรวมพันธุ์พืชสมุนไพรในตำบลภูหลวง	<p>๑. เพื่อเป็นแหล่งรวบรวมพืชสมุนไพรในเขตตำบลภูหลวง</p> <p>๒. เพื่อเป็นแหล่งเรียนรู้แก่นักเรียน นักศึกษาเยาวชนและประชาชนทั่วไป</p> <p>๓. เพื่อเป็นการอนุรักษ์และพัฒนาสมุนไพรในท้องถิ่น ตามโครงการอนุรักษ์พันธุกรรมพืชของเรียนรู้และถ่ายทอดการเพาะขยายพันธุ์ไม้ทั้งพันธุ์ไม้ป่าและไม้เศรษฐกิจในการขยายโอกาสและสร้างรายได้ให้แก่ชุมชน</p>	๑. จัดหาสถานที่ปลูกรวบรวมสมุนไพรที่มีอยู่ในเขตตำบลภูหลวงเพื่อรวบรวมเป็นแปลงปลูกในบริเวณที่ทำการอบต. ภูหลวง จำนวน ๒ ไร่	๕๐,๐๐๐	๕๐,๐๐๐	๕๐,๐๐๐	๕๐,๐๐๐	-	ตำบลภูหลวงมีแปลงปลูกรวบรวมสมุนไพรที่มีอยู่ในตำบลภูหลวง จำนวน ๑ แปลง	<p>๑. มีแหล่งรวบรวมพืชสมุนไพรในเขตตำบลภูหลวง</p> <p>๒. มีแหล่งเรียนรู้แก่นักเรียน นักศึกษาเยาวชนและประชาชนทั่วไป</p> <p>๓. มีการอนุรักษ์และพัฒนาสมุนไพรในท้องถิ่น ตามโครงการอนุรักษ์พันธุกรรมพืชของสมเด็จพระเทพฯ รัตนราชสุดาฯ เหาะขยายพันธุ์ไม้ทั้งพันธุ์ไม้ป่าและไม้เศรษฐกิจในการขยายโอกาสและสร้างรายได้ให้แก่ชุมชน</p>	กองส่งเสริมการเกษตรอบต.ภูหลวง

ที่	โครงการ	วัตถุประสงค์	เป้าหมาย (ผลผลิตของโครงการ)	งบประมาณ					ตัวชี้วัด (KPI)	ผลลัพธ์ที่คาดว่าจะ ได้รับ	หน่วยงานที่ รับผิดชอบ
				๒๕๖๖ (บาท)	๒๕๖๗ (บาท)	๒๕๖๘ (บาท)	๒๕๖๙ (บาท)	๒๕๗๐ (บาท)			
๗	อุดหนุนศูนย์ การเรียนรู้ ศา ส ต ร พระ รา ษา กร ม ท ห ร พรานที่ ๒๖ ค่ายป้อมชัย	๑. เพื่อให้มีศูนย์การเรียนรู้ ศาสตร์พระราชาไว้เป็น ต้นแบบในเขตตำบล หลวง ๒. เพื่อเป็นแหล่งเรียนรู้ เกี่ยวกับเศรษฐกิจพอเพียง ไว้ให้บุคคลภายนอกมา เรียนรู้	อุดหนุนการทำฐาน เรียนรู้เศรษฐกิจพอเพียง ในแปลงเรียนรู้ของกรม ทหารพรานที่ ๒๖ ค่าย ป้อมชัย	-	-	๑๐๐,๐๐๐ <b>(๑.๖)</b>	-	-	<b>เชิงปริมาณ</b> -มีฐานการเรียนรู้เศรษฐกิจ พอเพียงไม่ต่ำกว่า ๑๐ ฐาน <b>เชิงคุณภาพ</b> -ฐานการเรียนรู้มีคนเข้ามา เรียนรู้รวมทั้งเป็นต้นแบบ ในตำบลหลวง	๑. มีศูนย์การ เรียนรู้ศาสตร์ พระราชาไว้เป็น ต้นแบบในเขตตำบล หลวง ๒. มีแหล่งเรียนรู้ เกี่ยวกับเศรษฐกิจ พอเพียงไว้ให้ บุคคลภายนอกมา เรียนรู้	กรมทหารพราน ที่ ๒๖ ค่ายป้อมชัย  กองส่งเสริม การเกษตร อบต.หลวง
๘	อู ด หนุ น วิ ส า ห ก ิจ ชุมชนกลุ่มผู้ เลี้ยงสัตว์ เศ ร ช ฐ ก ิจ ตำบลหลวง	๑. เพื่อช่วยลดต้นทุนการ ผลิตให้สมาชิกกลุ่ม วิสาหกิจชุมชนในเรื่อง อาหารสัตว์ ๒. เพื่อให้สมาชิกกลุ่ม วิสาหกิจชุมชนมีรายได้ เพิ่มขึ้น	เพื่อขอรับการสนับสนุน เครื่องอัดฟางแบบต่อ พ่วงท้ายรถแทรกเตอร์ ขนาด ๒๔-๕๐ แรงม้า จำนวน ๑ เครื่อง	-	-	-	๕๐๐,๐๐๐ <b>(๑.๖)</b>	-	<b>เชิงปริมาณ</b> -สมาชิกกลุ่มวิสาหกิจชุมชน สามารถลดต้นทุนค่าอาหาร สัตว์ในฤดูร้อนได้ ๕๐ % <b>เชิงคุณภาพ</b> -สมาชิกกลุ่มวิสาหกิจชุมชน มีรายได้เพิ่มขึ้น	๑. สามารถลดต้นทุน การผลิตให้สมาชิก กลุ่มวิสาหกิจชุมชน ๒.สมาชิกกลุ่มวิสาหกิจ ชุมชนมีรายได้เพิ่มขึ้น	กลุ่มวิสาหกิจ ชุมชนกลุ่มผู้เลี้ยง สัตว์เศรษฐกิจ ตำบลหลวง  กองส่งเสริม การเกษตร อบต.หลวง
<b>รวม</b>				๓๕๐,๐๐๐	๓๕๐,๐๐๐	๔๕๐,๐๐๐	๘๕๐,๐๐๐	๓๐๐,๐๐๐			

ยุทธศาสตร์ที่ ๙ ยุทธศาสตร์การพัฒนาด้านทรัพยากรธรรมชาติและสิ่งแวดล้อม

บัญชีโครงการพัฒนาท้องถิ่น

แบบ ผ.๐๒

รายละเอียดโครงการพัฒนา  
แผนพัฒนาท้องถิ่นห้าปี (พ.ศ. ๒๕๖๖ – ๒๕๗๐)  
องค์การบริหารส่วนตำบลภูหลวง

ก. ยุทธศาสตร์ชาติ ๒๐ ปี  
ข. แผนพัฒนาเศรษฐกิจฯ ฉบับที่ ๑๓

ยุทธศาสตร์ที่ ๕  
หมวดหมู่ที่ ๘  
หมวดหมู่ที่ ๑๐  
หมวดหมู่ที่ ๑๑

ยุทธศาสตร์ด้านการสร้างการเติบโตบนคุณภาพชีวิตที่เป็นมิตรกับสิ่งแวดล้อม  
ไทยมีพื้นที่และเมืองหลักของภูมิภาคที่มีความเจริญทางเศรษฐกิจ ทันสมัย และน่าอยู่  
ไทยมีเศรษฐกิจหมุนเวียนและสังคมคาร์บอนต่ำ  
ไทยสามารถลดความเสี่ยงและผลกระทบจากภัยธรรมชาติและภาวะการ

ค. Sustainable Development Goals: SDGs

ง. ยุทธศาสตร์จังหวัด

ยุทธศาสตร์ที่ ๔  
ยุทธศาสตร์ที่ ๑  
ยุทธศาสตร์ที่ ๒  
ยุทธศาสตร์ที่ ๙

ยกระดับการบริหารทรัพยากรธรรมชาติและสิ่งแวดล้อมให้เกิดสมดุลและยั่งยืน  
ยุทธศาสตร์ด้านโครงการตามแนวพระราชดำริ  
ยุทธศาสตร์ด้านการพัฒนาคุณภาพชีวิต  
ยุทธศาสตร์ การพัฒนาด้านทรัพยากรธรรมชาติและสิ่งแวดล้อม

จ. ยุทธศาสตร์การพัฒนาขององค์กรปกครองส่วนท้องถิ่นในเขตจังหวัด

๙. ยุทธศาสตร์

๙.๑ กลยุทธ์

(๑) แผนงาน

แผนงานอุตสาหกรรมและการโยธา

๑) รมรณรงค์ให้ประชาชนลดปริมาณขยะ และการกำจัดขยะมูลฝอยให้ถูกวิธี  
งานก่อสร้าง

ที่	โครงการ	วัตถุประสงค์	เป้าหมาย (ผลผลิตของโครงการ)	งบประมาณ					ตัวชี้วัด (KPI)	ผลลัพธ์ที่คาดว่าจะ ได้รับ	หน่วยงานที่ รับผิดชอบ
				๒๕๖๖ (บาท)	๒๕๖๗ (บาท)	๒๕๖๘ (บาท)	๒๕๖๙ (บาท)	๒๕๗๐ (บาท)			
๑ *	ก่อสร้างเตาเผาขยะ	เพื่อให้มีการบริหารจัดการขยะ	ก่อสร้างเตาเผาขยะ จำนวน ๑๐ แห่ง จำนวน ๑๐ หมู่บ้าน ตามรูปแบบ อบต.ภูหลวง ค่าพิกัดN๑๖๑๕๒๕๑ E๘๒๓๐๙๔	-	-	๑,๐๙๘,๐๐๐	-	-	<b>เชิงปริมาณ</b> -สร้างเตาเผาขยะ ๑๐ แห่ง <b>เชิงคุณภาพ</b> -มีเตาเผาขยะปลอด สารพิษในตำบล	ตำบลภูหลวงมีเตาเผา ขยะ ปลอดสารพิษ สำหรับกำจัดขยะ	กองช่าง อบต.ภูหลวง
รวม				-	-	๑,๐๙๘,๐๐๐	-	-			

๙.๒ กลยุทธ์

(๒) แผนงาน

แผนงานการเกษตร

๔) รมรงค์ปลูกป่าไม้เพิ่มเติมทดแทน

งาน

งานส่งเสริมการเกษตร

แบบ ผ.๐๒

ที่	โครงการ	วัตถุประสงค์	เป้าหมาย (ผลผลิตของโครงการ)	งบประมาณ					ตัวชี้วัด (KPI)	ผลลัพธ์ที่คาดว่าจะได้รับ	หน่วยงานที่ รับผิดชอบ
				๒๕๖๖ (บาท)	๒๕๖๗ (บาท)	๒๕๖๘ (บาท)	๒๕๖๙ (บาท)	๒๕๗๐ (บาท)			
๑	ส่งเสริมการปลูกหญ้าแฝกตามแนวทางพระราชดำริ	เพื่อป้องกันการชะล้างและพังทลายของหน้าดินบริเวณคลองหินตาด	ปลูกหญ้าแฝกบริเวณคลองหินตาด หมู่ที่ ๓, ๔, ๘ ระยะทาง หมู่ละ ๒ กิโลเมตรทั้งสองฝั่งคลอง	๓๐,๐๐๐	๓๐,๐๐๐	๓๐,๐๐๐	๓๐,๐๐๐	๓๐,๐๐๐	<b>เชิงปริมาณ</b> -ตำบลภูหลวงบริเวณคลองหินตาด หมู่ที่ ๓, ๔ และ ๘ มีการปลูกหญ้าแฝก ระยะทางไม่น้อยกว่าหมู่ละ ๒ กิโลเมตร	ดินริมฝั่งคลองหินตาดหมู่ที่ ๓, ๔, ๘ ไม่พังทลายลง มามีกิจกรรมเพื่อการปลูกหญ้าแฝกตามแนวพระราชดำริ	กองส่งเสริมการเกษตร อบต.ภูหลวง
๒	กำจัดวัชพืชในแหล่งน้ำอ่างประปาหุลุมเงิน หมู่ที่ ๕	เพื่อรักษาความสะอาดของแม่น้ำลำคลองและแหล่งน้ำที่สำคัญที่พื้นที่ตำบลภูหลวง	กำจัดวัชพืชแหล่งน้ำอ่างประปาหุลุมเงิน หมู่ที่ ๕ ขนาด	๕๐,๐๐๐	๕๐,๐๐๐	๕๐,๐๐๐	๕๐,๐๐๐	๕๐,๐๐๐	<b>เชิงปริมาณ</b> -กำจัดวัชในแหล่งน้ำอ่างประปาบ้านหุลุมเงิน หมู่ที่ ๕ ไม่น้อยกว่าร้อยละ ๘๐ ของลำคลอง <b>เชิงคุณภาพ</b> -ลำคลองห้วยแก้วสะอาด น้ำไหลผ่านได้โดยสะดวก	แม่น้ำลำคลองและแหล่งน้ำสะอาด ไม่มีวัชพืชปกคลุม	กองส่งเสริมการเกษตร อบต.ภูหลวง
๓	เพาะพันธุ์กล้าไม้ยืนต้นและไม้ผล	เพื่อมีกล้าไม้ยืนต้นและไม้ผลเพื่อส่งเสริมให้เกษตรกรนำไปเพาะปลูก	ผลิตกล้าไม้ยืนต้นและไม้ผล จำนวน ๑๐,๐๐๐ ต้น	๑๐๐,๐๐๐	๑๐๐,๐๐๐	๑๐๐,๐๐๐	๑๐๐,๐๐๐	๑๐๐,๐๐๐	เกษตรกรมีกล้าไม้ผลพันธุ์ดีไว้ปลูกและกล้าไม้ยืนต้นปลูกในพื้นที่ป่าชุมชนตำบลภูหลวง	เกษตรกรสามารถลดรายจ่ายและป่าชุมชนตำบลภูหลวงมีความอุดมสมบูรณ์ขึ้น	กองส่งเสริมการเกษตร อบต.ภูหลวง
๔	ส่งเสริมการปลูกป่าชุมชนตำบลภูหลวง	เพื่อเป็นการปลูกป่าเฉลิมพระเกียรติ สมเด็จพระนางเจ้าฯ พระบรมราชินีนาถ เนื่องในโอกาสพระราชพิธีมหามงคล	ปลูกป่าในพื้นที่ป่าชุมชนในตำบลภูหลวง ปีละ ๑ ครั้ง	๑๐๐,๐๐๐	๑๐๐,๐๐๐	๑๐๐,๐๐๐	๑๐๐,๐๐๐	๑๐๐,๐๐๐	<b>เชิงปริมาณ</b> -สามารถปลูกป่าในพื้นที่ป่าชุมชนไม่น้อยกว่าร้อยละ ๘๐ <b>เชิงคุณภาพ</b> -ตำบลภูหลวงมีป่าชุมชนที่สมบูรณ์ขึ้น	มีพื้นที่ป่าไม้ในตำบลภูหลวงเพิ่มมากขึ้นและเป็น การปลูกป่าเฉลิมพระเกียรติสมเด็จพระนางเจ้าฯพระบรมราชินีนาถ	กองส่งเสริมการเกษตร อบต.ภูหลวง

ที่	โครงการ	วัตถุประสงค์	เป้าหมาย (ผลผลิตของโครงการ)	งบประมาณ					ตัวชี้วัด (KPI)	ผลลัพธ์ที่คาดว่าจะได้รับ	หน่วยงานที่ รับผิดชอบ
				๒๕๖๖ (บาท)	๒๕๖๗ (บาท)	๒๕๖๘ (บาท)	๒๕๖๙ (บาท)	๒๕๗๐ (บาท)			
๕	ดูแลต้น มเหล็กดี สักสยามินทร์	เพื่ออนุรักษ์พันธุ์กรรมต้น มเหล็กดี - สักสยามินทร์ เพื่อเป็นแปลงเรียนรู้ใน ตำบล เพื่อให้แปลงมเหล็กดี - สัก ส ย า ม อ น ิ ท ร์ เจริญเติบโตได้ดี	เชิงปริมาณ ดูแลรักษาต้นมเหล็กดี- สักสยามินทร์ พื้นที่ ๑๑ ไร่ จำนวน ๑,๑๐๐ ต้น ให้เจริญเติบโต เชิงคุณภาพ ต้นมเหล็กดี-สักสยามิ นทร์จำนวน ๑,๑๐๐ ต้น มีการเจริญเติบโตตาม อายุ และมีการรอดตาย สูง	๓๐,๐๐๐	๑๐,๐๐๐	๑๐,๐๐๐	๑๐,๐๐๐	๑๐,๐๐๐	<b>เชิงปริมาณ</b> - ต้นมเหล็กดีจำนวน ๙๐% มีการ เจริญเติบโต	๑ มีแปลงอนุรักษ์พันธุ์กรรมต้น มเหล็กดี-สักสยามินทร์ ใน ตำบลภูหลวง ๒ มีแปลงเรียนรู้ต้นมเหล็กดี- สักสยามินทร์ ในตำบลภูหลวง ๓ แปลงมเหล็กดี-สักสยามิ นทร์ มีการเจริญเติบโตที่ดี จำนวนรอดตายสูง	กองส่งเสริม การเกษตร อบต.ภูหลวง
๖	จัดทำฐานข้อมูล ทรัพยากรท้องถิ่น ตำบลภูหลวงโดย องค์การบริหาร ส่วน ต า บ ล ภูหลวง <b>* แก้วไข ฉ.๔</b> <b>เป ลี ย น ชี อ</b> <b>โครงการ เป็น</b> โครงการอนุรักษ์ พันธุ์กรรมอัน เนื่องมาจาก พระราชดำริ สมเด็จพระเทพรัต ราชสุดาฯ สยาม บรมราชกุมารี (อพ.สธ.)	๑. เพื่อเก็บรวบรวม ข้อมูลทรัพยากรท้องถิ่น ทั้งข้อมูลทางกายภาพ ชีวภาพ และวัฒนธรรม ภูมิปัญญาของตำบล ภูหลวง ๒. เพื่อเป็นศูนย์กลาง ข้อมูลทรัพยากรท้องถิ่นที่ สามารถค้นหาได้ง่ายและ สะดวกรวดเร็ว	ข้อมูลทรัพยากรท้องถิ่น ในพื้นที่ปกปัก และ ข้อมูลทรัพยากรท้องถิ่น ในหมู่บ้าน จำนวน ๑๐ หมู่บ้าน	๔๐,๐๐๐	--	-	-	-	<b>เชิงปริมาณ</b> - สามารถเก็บ รวบรวมข้อมูลใน พื้นที่ได้ไม่น้อยกว่า ร้อยละ ๘๐ ของ จำนวนหมู่บ้านที่มีใน ตำบลภูหลวง <b>เชิงคุณภาพ</b> - ตำบลภูหลวงมี ข้อมูลทรัพยากร ท้องถิ่นในพื้นที่ปก ปัก	๑.มีการเก็บรวบรวมข้อมูล ทรัพยากรท้องถิ่น ทั้งข้อมูล ทางกายภาพ ชีวภาพ และ วัฒนธรรมภูมิปัญญาของตำบล ภูหลวง ๒. มีศูนย์กลางข้อมูลทรัพยากร ท้องถิ่นที่สามารถค้นหาได้ง่าย และสะดวกรวดเร็ว	กองส่งเสริม การเกษตร อบต.ภูหลวง

บัญชีโครงการพัฒนาท้องถิ่น

แบบ ผ.๐๒

รายละเอียดโครงการพัฒนา  
แผนพัฒนาท้องถิ่นห้าปี (พ.ศ. ๒๕๖๖ – ๒๕๗๐)  
องค์การบริหารส่วนตำบลภูหลวง

ก. ยุทธศาสตร์ชาติ ๒๐ ปี  
ข. แผนพัฒนาเศรษฐกิจฯ ฉบับที่ ๑๓

ยุทธศาสตร์ที่ ๕  
หมุดหมายที่ ๘  
หมุดหมายที่ ๑๐  
หมุดหมายที่ ๑๑

ยุทธศาสตร์ด้านการสร้างการเติบโตบนคุณภาพชีวิตที่เป็นมิตรกับสิ่งแวดล้อม  
ไทยมีพื้นที่และเมืองหลักของภูมิภาคที่มีความเจริญทางเศรษฐกิจ ทันสมัย และน่าอยู่  
ไทยมีเศรษฐกิจหมุนเวียนและสังคมคาร์บอนต่ำ  
ไทยสามารถลดความเสี่ยงและผลกระทบจากภัยธรรมชาติและและการ

ค. Sustainable Development Goals: SDGs

ง. ยุทธศาสตร์จังหวัด  
จ. ยุทธศาสตร์การพัฒนาขององค์กรปกครองส่วนท้องถิ่นในเขตจังหวัด  
ฉ. ยุทธศาสตร์

ยุทธศาสตร์ที่ ๔  
ยุทธศาสตร์ที่ ๑  
ยุทธศาสตร์ที่ ๒  
ยุทธศาสตร์ที่ ๙

ยกระดับการบริหารทรัพยากรธรรมชาติและสิ่งแวดล้อมให้เกิดสมดุลและยั่งยืน  
ยุทธศาสตร์ด้านโครงการตามแนวพระราชดำริ  
ยุทธศาสตร์ด้านการพัฒนาคุณภาพชีวิต  
ยุทธศาสตร์ การพัฒนาด้านทรัพยากรธรรมชาติและสิ่งแวดล้อม  
๔) รมรงค์ปลูกป่าไม้เพิ่มเติมทดแทน  
งานส่งเสริมการเกษตร

๙.๒ กลยุทธ์  
(๒) แผนงาน

แผนงานการเกษตร

งาน

งานส่งเสริมการเกษตร

ที่	โครงการ	วัตถุประสงค์	เป้าหมาย (ผลผลิตของโครงการ)	งบประมาณ					ตัวชี้วัด (KPI)	ผลลัพธ์ที่คาดว่าจะได้รับ	หน่วยงานที่ รับผิดชอบ
				๒๕๖๖ (บาท)	๒๕๖๗ (บาท)	๒๕๖๘ (บาท)	๒๕๖๙ (บาท)	๒๕๗๐ (บาท)			
๖	จัดทำฐานข้อมูลทรัพยากรท้องถิ่นตำบลภูหลวงโดยองค์การบริหารส่วนตำบลภูหลวง <b>*แก้ไข ฉ.๔ เปลี่ยนชื่อโครงการ เป็น</b> โครงการอนุรักษ์พันธุกรรมอันเนื่องมาจากพระราชดำริสมเด็จพระเทพรัตนราชสุดาฯ สยามบรมราชกุมารี (อพ.สธ.) <b>*แก้ไข ฉ.๒/๒๕๖๖ (ฉ.๕) เปลี่ยนชื่อโครงการ เป็น</b> งานฐานทรัพยากรท้องถิ่น	๑. เพื่อเก็บรวบรวมข้อมูลทรัพยากรท้องถิ่น ทั้งข้อมูลทางกายภาพ ชีวภาพ และวัฒนธรรม ภูมิปัญญาของตำบลภูหลวง ๒. เพื่อเป็นศูนย์กลางข้อมูลทรัพยากรท้องถิ่นที่สามารถค้นหาได้ง่ายและสะดวกรวดเร็ว	ข้อมูลทรัพยากรท้องถิ่นในพื้นที่ปกปัก และข้อมูลทรัพยากรท้องถิ่นในหมู่บ้าน จำนวน ๑๐ หมู่บ้าน	๔๐,๐๐๐ (ฉ.๔)	๔๐,๐๐๐ (ฉ.๔)	๔๐,๐๐๐ (ฉ.๕)	๔๐,๐๐๐	๔๐,๐๐๐	<b>เชิงปริมาณ</b> -สามารถเก็บรวบรวมข้อมูลในพื้นที่ได้ไม่น้อยกว่าร้อยละ ๘๐ ของจำนวนหมู่บ้านที่มีในตำบลภูหลวง <b>เชิงคุณภาพ</b> -ตำบลภูหลวงมีข้อมูลทรัพยากรท้องถิ่นในพื้นที่ปกปัก	๑.มีการเก็บรวบรวมข้อมูลทรัพยากรท้องถิ่น ทั้งข้อมูลทางกายภาพ ชีวภาพ และวัฒนธรรมภูมิปัญญาของตำบลภูหลวง ๒. มีศูนย์กลางข้อมูลทรัพยากรท้องถิ่นที่สามารถค้นหาได้ง่ายและสะดวกรวดเร็ว	กองส่งเสริมการเกษตร อบต.ภูหลวง

	๓๕๐,๐๐๐	๓๓๐,๐๐๐	๓๓๐,๐๐๐	๓๓๐,๐๐๐	๓๓๐,๐๐๐			
--	---------	---------	---------	---------	---------	--	--	--

แบบ ผ.๐๒

ที่	โครงการ	วัตถุประสงค์	เป้าหมาย (ผลผลิตของโครงการ)	งบประมาณ					ตัวชี้วัด (KPI)	ผลลัพธ์ที่คาดว่าจะได้รับ	หน่วยงานที่ รับผิดชอบ
				๒๕๖๖ (บาท)	๒๕๖๗ (บาท)	๒๕๖๘ (บาท)	๒๕๖๙ (บาท)	๒๕๗๐ (บาท)			
๗	โครงการส่งเสริมการปลูก ป่าในตำบลภูหลวง	๑.เพื่อเพิ่มพื้นที่สีเขียว ตามพื้นที่สาธารณะ ประโยชน์ในเขตตำบลภู หลวง	ปลู ก ป่า ใน พื้ น ที่ สาธารณะประโยชน์ตาม โอกาสต่างๆ	-	-	๒๐,๐๐๐	๒๐,๐๐๐	๒๐,๐๐๐	<b>เชิงปริมาณ</b> -มีพื้นที่ป่าเพิ่มขึ้นทุก ปี <b>- เชิงคุณภาพ</b> - ทำให้ช่วยลดโลกร ร้อนได้	๑.มีพื้นที่สีเขียวเพิ่มขึ้นในเขต ตำบลภูหลวง	
<b>รวม</b>				๓๕๐,๐๐๐	๓๓๐,๐๐๐	๓๕๐,๐๐๐	๓๕๐,๐๐๐	๓๕๐,๐๐๐			

# ยุทธศาสตร์ที่ ๑๐ ยุทธศาสตร์การพัฒนาด้านแหล่งท่องเที่ยว

บัญชีโครงการพัฒนาท้องถิ่น

แบบ ผ.๐๒

รายละเอียดโครงการพัฒนา  
แผนพัฒนาท้องถิ่นห้าปี (พ.ศ. ๒๕๖๖ - ๒๕๗๐)  
องค์การบริหารส่วนตำบลภูหลวง

ก. ยุทธศาสตร์ชาติ ๒๐ ปี  
ข. แผนพัฒนาเศรษฐกิจฯ ฉบับที่ ๑๓

ยุทธศาสตร์ที่ ๕  
หมวดหมู่ที่ ๒  
หมวดหมู่ที่ ๑๐  
ยุทธศาสตร์ด้านการสร้างการเติบโตบนคุณภาพชีวิตที่เป็นมิตรกับสิ่งแวดล้อม  
ไทยเป็นจุดหมายของการท่องเที่ยวที่เน้นคุณค่าและความยั่งยืน  
ไทยมีเศรษฐกิจหมุนเวียนและสังคมคาร์บอนต่ำ

ค. Sustainable Development Goals: SDGs

ง. ยุทธศาสตร์จังหวัด  
จ. ยุทธศาสตร์การพัฒนาขององค์กรปกครองส่วนท้องถิ่นในเขตจังหวัด

ยุทธศาสตร์ที่ ๒  
ยุทธศาสตร์ที่ ๑  
ยุทธศาสตร์ที่ ๒  
ยุทธศาสตร์ที่ ๑๐  
ส่งเสริม พัฒนาโครงสร้างพื้นฐาน เพื่อยกระดับเศรษฐกิจ การท่องเที่ยวการค้า การลงทุน อุตสาหกรรม เศรษฐกิจ BCG และเขตเศรษฐกิจพิเศษ  
ยุทธศาสตร์ด้านโครงการตามแนวพระราชดำริ  
ยุทธศาสตร์ด้านการพัฒนาคุณภาพชีวิต  
ยุทธศาสตร์ การพัฒนาด้านแหล่งท่องเที่ยว  
๑) ปรับปรุงและส่งเสริมให้เกิดแหล่งท่องเที่ยว กิจกรรมการท่องเที่ยวเชิงอนุรักษ์เชิงเกษตร เชิงนิเวศ และเชิงอนุรักษ์  
งานส่งเสริมและสนับสนุนความเข้มแข็งของชุมชน

๑๐. ยุทธศาสตร์

๑๐.๑ กลยุทธ์

(๑) แผนงาน แผนงานสร้างความเข้มแข็งของชุมชน

งาน

ที่	โครงการ	วัตถุประสงค์	เป้าหมาย (ผลผลิตของโครงการ)	งบประมาณ					ตัวชี้วัด (KPI)	ผลลัพธ์ที่คาดว่าจะได้รับ	หน่วยงานที่รับผิดชอบ
				๒๕๖๖ (บาท)	๒๕๖๗ (บาท)	๒๕๖๘ (บาท)	๒๕๖๙ (บาท)	๒๕๗๐ (บาท)			
๑	โครงการส่งเสริมการท่องเที่ยวเชิงธรรม	เพื่อสนับสนุนส่งเสริมเป็นผู้นำเที่ยวให้แก่เยาวชนประชาชนและเพื่อส่งเสริมการท่องเที่ยวในพื้นที่	ส่งเสริมให้เยาวชนประชาชนได้เรียนรู้การเป็นผู้นำเที่ยวเชิงธรรม จำนวน ๕๐ คน	๒๐,๐๐๐ (๕๙: - ) (๕๘: - )	๒๐,๐๐๐	๒๐,๐๐๐	๒๐,๐๐๐	-	<b>เชิงปริมาณ</b> -ตำบลภูหลวงมีแหล่งท่องเที่ยวเชิงธรรม จำนวน ๑ แห่ง <b>เชิงคุณภาพ</b> -ตำบลภูหลวงมีแหล่งท่องเที่ยวเชิงธรรม	ประชาชนมีแหล่งท่องเที่ยวเชิงธรรม และมีการปฏิบัติธรรมเพิ่มขึ้น	สำนักงานปลัดฯ อบต.ภูหลวง
๒	โครงการส่งเสริมการท่องเที่ยวเชิงอนุรักษ์	เพื่อส่งเสริมการท่องเที่ยวเชิงอนุรักษ์ในเขต ตำบลภูหลวง	จัดกิจกรรมส่งเสริมการท่องเที่ยวปีละ ๑ ครั้ง	-	-	๑๐๐,๐๐๐	๑๐๐,๐๐๐	๑๐๐,๐๐๐	<b>เชิงคุณภาพ</b> -ตำบลภูหลวงมีแหล่งท่องเที่ยวเชิงอนุรักษ์	ประชาชนในตำบลภูหลวง มีรายได้เพิ่มจากการส่งเสริมการท่องเที่ยว	กองส่งเสริม การเกษตร อบต.ภูหลวง
<b>รวม</b>				<b>๒๐,๐๐๐</b>	<b>๒๐,๐๐๐</b>	<b>๑๒๐,๐๐๐</b>	<b>๑๒๐,๐๐๐</b>	<b>๑๐๐,๐๐๐</b>			

บัญชีสรุปโครงการพัฒนา  
แผนพัฒนาท้องถิ่นห้าปี (พ.ศ. ๒๕๖๖ - ๒๕๗๐)  
องค์การบริหารส่วนตำบลภูหลวง

แบบ ผ.๐๑

ยุทธศาสตร์	ปี ๒๕๖๖		ปี ๒๕๖๗		ปี ๒๕๖๘		ปี ๒๕๖๙		ปี ๒๕๗๐		รวม ๕ ปี	
	จำนวนโครงการ	งบประมาณ (บาท)	จำนวนโครงการ	งบประมาณ (บาท)	จำนวนโครงการ	งบประมาณ (บาท)	จำนวนโครงการ	งบประมาณ (บาท)	จำนวนโครงการ	งบประมาณ (บาท)	จำนวนโครงการ	งบประมาณ (บาท)
๑. ยุทธศาสตร์การพัฒนาด้านแหล่งน้ำ												
แผนงานอุตสาหกรรมและการโยธา	๙	๑๔,๓๐๐,๐๐๐	๓๙	๑๙๑,๔๗๙,๐๐๐	๔	๑๔,๓๐๐,๐๐๐	๐	๐	๐	๐	๕๒	๒๒๐,๐๗๙,๐๐๐
<b>รวม</b>	<b>๙</b>	<b>๑๔,๓๐๐,๐๐๐</b>	<b>๓๙</b>	<b>๑๙๑,๔๗๙,๐๐๐</b>	<b>๔</b>	<b>๑๔,๓๐๐,๐๐๐</b>	<b>๐</b>	<b>๐</b>	<b>๐</b>	<b>๐</b>	<b>๕๒</b>	<b>๒๒๐,๐๗๙,๐๐๐</b>
๓. ยุทธศาสตร์การพัฒนาด้านโครงสร้างพื้นฐาน												
แผนงานเคหะและชุมชน	๑	๑๕,๐๐๐,๐๐๐	๑	๓,๐๐๐,๐๐๐							๒	๑๘,๐๐๐,๐๐๐
แผนงานอุตสาหกรรมและการโยธา	๑๓	๓๐,๓๗๙,๘๐๐	๓๐	๑๗๑,๓๐๓,๘๐๐	๒๔	๑๒๒,๒๒๔,๐๐๐	๑๕	๕๓,๑๘๐,๐๐๐	๕	๓๐,๒๙๐,๐๐๐	๘๒	๔๐๗,๓๗๗,๖๐๐
<b>รวม</b>	<b>๑๔</b>	<b>๔๕,๓๗๙,๘๐๐</b>	<b>๓๑</b>	<b>๑๗๔,๓๐๓,๘๐๐</b>	<b>๒๔</b>	<b>๑๒๒,๒๒๔,๐๐๐</b>	<b>๑๕</b>	<b>๕๓,๑๘๐,๐๐๐</b>	<b>๕</b>	<b>๓๐,๒๙๐,๐๐๐</b>	<b>๘๔</b>	<b>๔๒๕,๓๗๗,๖๐๐</b>
๔. ยุทธศาสตร์การพัฒนาด้านเศรษฐกิจ												
แผนงานอุตสาหกรรมและการโยธา	๑	๑๒,๐๐๐,๐๐๐	๐	๐	๐	๐	๐	๐	๐	๐	๑	๑๒,๐๐๐,๐๐๐
<b>รวม</b>	<b>๑</b>	<b>๑๒,๐๐๐,๐๐๐</b>	<b>๐</b>	<b>๐</b>	<b>๐</b>	<b>๐</b>	<b>๐</b>	<b>๐</b>	<b>๐</b>	<b>๐</b>	<b>๑</b>	<b>๑๒,๐๐๐,๐๐๐</b>
๕. ยุทธศาสตร์การพัฒนาการศึกษา ศาสนา วัฒนธรรม และนันทนาการ												
แผนงานเคหะและชุมชน	๐	๐	๑	๓,๕๐๐,๐๐๐	๐	๐	๐	๐	๐	๐	๑	๓,๕๐๐,๐๐๐
<b>รวม</b>	<b>๐</b>	<b>๐</b>	<b>๑</b>	<b>๓,๕๐๐,๐๐๐</b>	<b>๐</b>	<b>๐</b>	<b>๐</b>	<b>๐</b>	<b>๐</b>	<b>๐</b>	<b>๑</b>	<b>๓,๕๐๐,๐๐๐</b>
๖. ยุทธศาสตร์การพัฒนาสาธารณสุขและสุขภาพอนามัยของประชาชน												
แผนงานเคหะและชุมชน	๐	๐	๐	๐	๑	๑,๕๐๐,๐๐๐	๐	๐	๐	๐	๑	๑,๕๐๐,๐๐๐
แผนงานอุตสาหกรรมและการโยธา	๑	๒,๕๐๐,๐๐๐	๒	๓,๗๐๐,๐๐๐	๑	๓,๘๕๐,๐๐๐	๐	๐	๐	๐	๔	๑๑,๕๕๐,๐๐๐
<b>รวม</b>	<b>๑</b>	<b>๒,๕๐๐,๐๐๐</b>	<b>๒</b>	<b>๓,๗๐๐,๐๐๐</b>	<b>๒</b>	<b>๕,๓๕๐,๐๐๐</b>	<b>๐</b>	<b>๐</b>	<b>๐</b>	<b>๐</b>	<b>๕</b>	<b>๑๓,๐๕๐,๐๐๐</b>
๗. ยุทธศาสตร์การพัฒนาการเมืองการบริหารจัดการบ้านเมืองที่ดี												
แผนงานอุตสาหกรรมและการโยธา					๑	๙,๖๐๐,๐๐๐					๑	๙,๖๐๐,๐๐๐
<b>รวม</b>	<b>๐</b>	<b>๐</b>	<b>๐</b>	<b>๐</b>	<b>๑</b>	<b>๙,๖๐๐,๐๐๐</b>	<b>๐</b>	<b>๐</b>	<b>๐</b>	<b>๐</b>	<b>๑</b>	<b>๙,๖๐๐,๐๐๐</b>
๘. ยุทธศาสตร์การพัฒนาเกษตรอินทรีย์												
แผนงานอุตสาหกรรมและการโยธา	๘	๑,๗๖๐,๐๐๐	๐	๐	๐	๐	๐	๐	๐	๐	๘	๑,๗๖๐,๐๐๐
<b>รวม</b>	<b>๘</b>	<b>๑,๗๖๐,๐๐๐</b>	<b>๐</b>	<b>๐</b>	<b>๐</b>	<b>๐</b>	<b>๐</b>	<b>๐</b>	<b>๐</b>	<b>๐</b>	<b>๘</b>	<b>๑,๗๖๐,๐๐๐</b>
๙. ยุทธศาสตร์การพัฒนาทรัพยากรธรรมชาติและสิ่งแวดล้อม												
แผนงานเคหะและชุมชน	๑	๕๐๐,๐๐๐	๐	๐	๐	๐	๐	๐	๐	๐	๑	๕๐๐,๐๐๐
<b>รวม</b>	<b>๑</b>	<b>๕๐๐,๐๐๐</b>	<b>๐</b>	<b>๐</b>	<b>๐</b>	<b>๐</b>	<b>๐</b>	<b>๐</b>	<b>๐</b>	<b>๐</b>	<b>๑</b>	<b>๕๐๐,๐๐๐</b>
๑๐. ยุทธศาสตร์การพัฒนาด้านแหล่งท่องเที่ยว												
แผนงานเคหะและชุมชน	๐	๐	๐	๐	๑	๑๐,๐๐๐,๐๐๐	๐	๐	๐	๐	๑	๑๐,๐๐๐,๐๐๐
<b>รวม</b>	<b>๐</b>	<b>๐</b>	<b>๐</b>	<b>๐</b>	<b>๑</b>	<b>๑๐,๐๐๐,๐๐๐</b>	<b>๐</b>	<b>๐</b>	<b>๐</b>	<b>๐</b>	<b>๑</b>	<b>๑๐,๐๐๐,๐๐๐</b>
<b>รวมทั้งสิ้น</b>	<b>๓๔</b>	<b>๗๖,๔๓๙,๘๐๐</b>	<b>๗๓</b>	<b>๓๗๒,๙๘๒,๘๐๐</b>	<b>๓๒</b>	<b>๑๖๑,๔๗๔,๐๐๐</b>	<b>๑๕</b>	<b>๕๓,๑๘๐,๐๐๐</b>	<b>๕</b>	<b>๓๐,๒๙๐,๐๐๐</b>	<b>๑๕๔</b>	<b>๖๕๕,๘๖๖,๖๐๐</b>

## แบบ ผ.๐๒/๒

สำหรับ โครงการที่เกินศักยภาพขององค์กรปกครองส่วนท้องถิ่น  
ที่ใช้สำหรับการประสานแผนพัฒนาท้องถิ่น

# ยุทธศาสตร์ที่ ๑ ยุทธศาสตร์การพัฒนาด้านแหล่งน้ำ

บัญชีโครงการพัฒนาท้องถิ่น

แบบ ผ.๐๒/๒

รายละเอียดโครงการพัฒนา  
แผนพัฒนาท้องถิ่นห้าปี (พ.ศ. ๒๕๖๖ – ๒๕๗๐)  
องค์การบริหารส่วนตำบลภูหลวง

- ก. ยุทธศาสตร์ชาติ ๒๐ ปี
- ข. แผนพัฒนาเศรษฐกิจฯ ฉบับที่ ๑๓
- ค. Sustainable Development Goals: SDGs
- ง. ยุทธศาสตร์จังหวัด
- จ. ยุทธศาสตร์การพัฒนาขององค์กรปกครองส่วนท้องถิ่นในเขตจังหวัด
  - ๑. ยุทธศาสตร์
    - ๑.๑ กลยุทธ์

ยุทธศาสตร์ที่ ๑      ด้านความมั่นคง  
 หมายความว่า ๑      ไทยเป็นประเทศชั้นนำด้านสินค้าเกษตรและเกษตรแปรรูปมูลค่าสูง

ยุทธศาสตร์ที่ ๕      ยกระดับบริหารจัดการทรัพยากรธรรมชาติและสิ่งแวดล้อมให้เกิดสมดุลและยั่งยืน  
 ยุทธศาสตร์ที่ ๑      ยุทธศาสตร์โครงการตามแนวทางพระราชดำริ  
 ยุทธศาสตร์ที่ ๑      การพัฒนาด้านแหล่งน้ำ  
 ๑) ขุดลอกคลอง ทนองสระ และอ่างเก็บน้ำ,  
 ๒) ก่อสร้าง ปรับปรุงซ่อมแซม ฝายกั้นน้ำ และพัฒนาแหล่งกักเก็บน้ำที่มีอยู่ในพื้นที่,  
 ๓) ก่อสร้างขยาย ปรับปรุงระบบประปาหมู่บ้านให้ครอบคลุมทุกครัวเรือน  
 ก่อสร้าง

(๑) แผนงาน      อุตสาหกรรมและการโยธา      งาน

ที่	โครงการ	วัตถุประสงค์	เป้าหมาย (ผลผลิตของโครงการ)	งบประมาณและที่ผ่านมา					ตัวชี้วัด (KPI)	ผลลัพธ์ที่คาดว่าจะได้รับ	หน่วยงานที่รับผิดชอบ
				๒๕๖๖ (บาท)	๒๕๖๗ (บาท)	๒๕๖๘ (บาท)	๒๕๖๙ (บาท)	๒๕๗๐ (บาท)			
๑	ขุดลอกคลอง ห้วยทราย บ้าน โนนแดง หมู่ที่ ๑	เพื่อเพิ่มแหล่งกักเก็บน้ำให้เพียงพอต่อความต้องการใช้น้ำเพื่อการเกษตรและอุปโภค-บริโภคตลอดปี	ขุดลอกคลอง ขนาดกว้าง ๑๕.๐๐ เมตร (กว้างเดิม) ก้นคลองขนาดกว้าง ๑๓.๖๖ เมตร (กว้างเดิม) ยาว ๔๐๐ เมตร ลึกเดิมเฉลี่ย ๑.๐๐ เมตร ขุดเพิ่มก้นคลองขนาดกว้าง ๑๑.๐๐ เมตร (กว้างใหม่) ยาว ๔๐๐.๐๐ เมตร ขุดลึกเฉลี่ย ๒.๐๐ เมตร (ขุดลึกเพิ่มอีก) หรือมีปริมาตรดินขุดไม่น้อยกว่า ๙,๘๖๔.๐๐ ลบ.ม. พร้อมคันสระ ๓.๐๐ เมตร พิกัดจุดเริ่มต้น Lat.๑๔.๕๗๕๗๗๖ Long.๑๐๑.๙๘๒๗๑๒ พิกัดจุดสิ้นสุด Lat.๑๔.๕๗๕๗๗๖ Long.๑๐๑.๙๘๒๗๑๒	๑,๐๐๐,๐๐๐	-	-	-	-	<b>เชิงปริมาณ</b> -เกษตรกรหมู่ที่ ๑ ไม่น้อยกว่าร้อยละ ๖๐ มีน้ำใช้ตลอดทั้งปี <b>เชิงคุณภาพ</b> -เกษตรกรมีน้ำใช้อย่างเพียงพอสำหรับการเกษตร	ประชาชนมีแหล่งกักเก็บน้ำเพิ่มขึ้นและมีการเกษตรและอุปโภค-บริโภคอย่างเพียงพอ	กรมชลประทาน กองช่าง อบต.ภูหลวง
๒	ก่อสร้างฝายน้ำล้น คสล. คลอง หินลาด บ้านปอแดง หมู่ที่ ๔	เพื่อให้ประชาชนได้มีแหล่งกักเก็บน้ำเพื่อการเกษตรอย่างเพียงพอ	ก่อสร้างฝายน้ำล้น คสล. กว้าง ๗ เมตรยาว ๑๖ เมตร ผนังกันน้ำสูง ๒.๕๐ เมตร พิกัด Lat.๑๔.๕๗๕๗๗๖ Long.๑๐๑.๙๘๒๗๑๒	๖๐๐,๐๐๐	-	-	-	-	<b>เชิงปริมาณ</b> -เกษตรกรหมู่ที่ ๔ ไม่น้อยกว่าร้อยละ ๖๐ มีน้ำใช้ตลอดทั้งปี <b>เชิงคุณภาพ</b> -เกษตรกรมีน้ำใช้อย่างเพียงพอสำหรับการเกษตร	ประชาชนมีแหล่งกักเก็บน้ำเพิ่มขึ้นและมีการเกษตรอย่างเพียงพอ	กรมชลประทาน กองช่าง อบต.ภูหลวง

ที่	โครงการ	วัตถุประสงค์	เป้าหมาย (ผลผลิตของโครงการ)	งบประมาณและที่ผ่านมา					ตัวชี้วัด (KPI)	ผลลัพธ์ที่คาดว่าจะได้รับ	หน่วยงานที่รับผิดชอบ
				๒๕๖๖ (บาท)	๒๕๖๗ (บาท)	๒๕๖๘ (บาท)	๒๕๖๙ (บาท)	๒๕๗๐ (บาท)			
๓	ขุดลอกสระเก็บกักน้ำประปา บ้านหนองกก หมู่ที่ ๗	เพื่อให้ประชาชนมีน้ำเพื่ออุปโภคบริโภคอย่างเพียงพอตลอดปี	ขุดลอกสระเก็บกักน้ำประปา บ้านหนองกก หมู่ที่ ๗ ขุดลอกมีพื้นที่เฉลี่ย ๓,๙๐๐ ตารางเมตร ขุดลึกเฉลี่ย ๑.๕๐ เมตร ลาดเอียง ๑:๑.๕ คิดเป็นปริมาตรดินขุดไม่น้อยกว่า ๖,๗๔๔ ลบ.ม.พิกัด Lat. ๑๔.๖๒๗๖๘๙ Long ๑๐๑.๙๘๙๑๐๔	๘๐๐,๐๐๐	-	-	-	-	<b>เชิงปริมาณ</b> -ประชาชนหมู่ที่ ๗ มีแหล่งน้ำใช้เพียงพอตลอดทั้งปี ๑ แห่ง <b>เชิงคุณภาพ</b> -ประชาชนมีน้ำใช้อย่างเพียงพอสำหรับการอุปโภคบริโภค	ประชาชนมีแหล่งกักเก็บน้ำและน้ำใช้เพียงพอตลอดปี	กรมชลประทาน กองช่าง อบต.ภูหลวง
๔	ก่อสร้างฝายน้ำล้น บ้านหนองหัว หมู่ที่ ๘	เพื่อให้ประชาชนมีน้ำเพื่อการเกษตรอย่างเพียงพอ	ก่อสร้างฝายน้ำล้น คสล. กว้าง ๗ เมตรยาว ๑๖ เมตร ผนังกันน้ำสูง ๒.๕๐ เมตร พิกัด Lat.๑๔.๕๗๕๗๗๖ Long.๑๐๑.๙๘๒๗๑๒	๖๐๐,๐๐๐	-	-	-	-	<b>เชิงปริมาณ</b> -เกษตรกรหมู่ที่ ๘ ไม่น้อยกว่าร้อยละ ๖๐ มีน้ำใช้ตลอดทั้งปี <b>เชิงคุณภาพ</b> -เกษตรกรมีน้ำใช้อย่างเพียงพอสำหรับการเกษตร	ประชาชนมีแหล่งกักเก็บน้ำเพิ่มขึ้นและมีน้ำใช้เพื่อการเกษตรอย่างเพียงพอ	กรมชลประทาน กองช่าง อบต.ภูหลวง
๕	ขุดลอกคลองห้วยแก้ว บ้านห้วยแก้ว หมู่ที่ ๙	เพื่อให้น้ำสามารถไหลได้สะดวก	ขุดลอกคลองห้วยแก้ว กว้าง ๑๕.๐๐ เมตร ยาว ๑,๐๐๐ เมตร ความลาดเอียง ๑/๑.๕ ลึก ๓.๕๐ เมตร พิกัดจุดเริ่มต้น Lat.๑๔.๕๗๕๗๗๖ Long.๑๐๑.๙๘๒๗๑๒ พิกัดจุดสิ้นสุด Lat.๑๔.๕๗๕๗๗๖ Long.๑๐๑.๙๘๒๗๑๒	๘๐๐,๐๐๐	-	-	-	-	<b>เชิงปริมาณ</b> -เกษตรกรที่มีพื้นที่หมู่ที่ ๙ ไม่น้อยกว่าร้อยละ ๖๐ ได้ใช้น้ำโดยสะดวก <b>เชิงคุณภาพ</b> -เกษตรกรมีน้ำใช้อย่างเพียงพอสำหรับการเกษตร	เกษตรกรสามารถใช้น้ำทำการเกษตรได้โดยสะดวก	กรมชลประทาน กองช่าง อบต.ภูหลวง

ที่	โครงการ	วัตถุประสงค์	เป้าหมาย (ผลผลิตของโครงการ)	งบประมาณและที่ผ่านมา					ตัวชี้วัด (KPI)	ผลลัพธ์ที่คาดว่าจะได้รับ	หน่วยงานที่รับผิดชอบ
				๒๕๖๖ (บาท)	๒๕๖๗ (บาท)	๒๕๖๘ (บาท)	๒๕๖๙ (บาท)	๒๕๗๐ (บาท)			
๖	ก่อสร้างโรงสูบน้ำพร้อมวางท่อจากอ่างหนองชุมแสงถึงอ่างบ้านหนองกก หมู่ที่ ๗	เพื่อให้ประชาชนมีน้ำเพื่อการอุปโภคบริโภค อย่างเพียงพอ	ก่อสร้างโรงสูบน้ำ ติดตั้งเครื่องสูบน้ำระบบท่อสูบน้ำและระบบท่อส่งน้ำขนาดเส้นผ่านศูนย์กลาง ๖ นิ้ว พิกัดจุดเริ่มต้น lat. ๑๔.๖๒๒๐๔๕ Long. ๑๐๑.๙๕๓๗๒๖ พิกัดจุดสิ้นสุด lat. ๑๔.๖๒๗๕๗๙ Long. ๑๐๑.๙๘๘๖๔๔	๖,๐๐๐,๐๐๐ (ปรับปรุง ๑.๑)	-	-	-	-	<b>เชิงปริมาณ</b> -ประชาชนหมู่ที่ ๗ ไม่น้อยกว่าร้อยละ ๖๐ มีน้ำใช้ตลอดทั้งปี <b>เชิงคุณภาพ</b> -ภาคครัวเรือนมีน้ำใช้อย่างเพียงพอสำหรับการอุปโภคบริโภค	ประชาชนมีน้ำเพื่อการอุปโภค-บริโภคอย่างเพียงพอและทั่วถึง	กรมส่งเสริมการปกครองท้องถิ่น กองช่าง อบต.ภูหลวง
๗	ก่อสร้างฝายน้ำล้น คสล. อ่างหนองกก หมู่ที่ ๗	เพื่อให้ประชาชนได้มีแหล่งกักเก็บน้ำเพื่อการเกษตรอย่างเพียงพอ	ก่อสร้างฝายน้ำล้น คสล. ขนาดสันฝายกว้าง ๔.๐๐ เมตร ยาว ๑๒.๐๐ เมตร สูง ๒.๐๐ เมตร พิกัด Lat. ๑๔.๖๒๙๒๒๒ Long. ๑๐๑.๙๘๘๔๖๔	๖๐๐,๐๐๐ (ปรับปรุง ๑.๑)	-	-	-	-	<b>เชิงปริมาณ</b> -เกษตรกรหมู่ที่ ๗ ไม่น้อยกว่าร้อยละ ๖๐ มีน้ำใช้ตลอดทั้งปี <b>เชิงคุณภาพ</b> -เกษตรกรมีน้ำใช้อย่างเพียงพอสำหรับการเกษตร	ประชาชนมีแหล่งกักเก็บน้ำเพิ่มขึ้นและมีน้ำใช้เพื่อการเกษตรอย่างเพียงพอ	กรมส่งเสริมการปกครองท้องถิ่น กองช่าง อบต.ภูหลวง
๘	ซ่อมแซมฝายและประตูน้ำหลังร้านบัวพร้อมชุดลอกคลองลำเชียงสาบ้านหลุมเงิน หมู่ที่ ๕	เพื่อให้น้ำสามารถไหลได้สะดวก	ซ่อมแซมฝายและประตูน้ำ พร้อมชุดลอกคลอง ปากคลองกว้าง เฉลี่ย ๑๕.๐๐ เมตร ยาว ๔,๐๐๐ เมตร ชุดลอกลึก ๑.๕๐ เมตร พิกัดจุดเริ่มต้น lat. ๑๔.๕๘๖๒๖๔ Long. ๑๐๑.๙๙๙๖๔๘๖ พิกัดจุดสิ้นสุด lat. ๑๔.๕๖๘๐๘๑ Long. ๑๐๑.๙๘๙๔๒๒	๓,๕๐๐,๐๐๐ (ปรับปรุง ๑.๑)	-	-	-	-	<b>เชิงปริมาณ</b> -เกษตรกรที่มีพื้นที่หมู่ที่ ๕ ไม่น้อยกว่าร้อยละ ๖๐ ได้ใช้น้ำโดยสะดวก <b>เชิงคุณภาพ</b> -เกษตรกรมีน้ำใช้อย่างเพียงพอสำหรับการเกษตร	เกษตรกรสามารถใช้น้ำทำการเกษตรได้โดยสะดวก	กรมส่งเสริมการปกครองท้องถิ่น กองช่าง อบต.ภูหลวง
๙	ชุดลอกคลองบ้านหนองนกเขียน หมู่ที่ ๑๐	เพื่อให้น้ำสามารถไหลได้สะดวก	ชุดลอกคลอง ปากคลองกว้าง ๑๖.๐๐ เมตร ยาว ๗๐๐ เมตร ชุดลอกลึก ๑.๕๐ เมตร พิกัดจุดเริ่มต้น lat. ๑๔.๕๖๕๘๘๓ Long. ๑๐๑.๙๔๙๘๘๓ พิกัดจุดสิ้นสุด lat. ๑๔.๕๖๘๕๙๐ Long. ๑๐๑.๙๕๕๒๐๙	๔๐๐,๐๐๐ (ปรับปรุง ๑.๑)	-	-	-	-	<b>เชิงปริมาณ</b> -เกษตรกรที่มีพื้นที่หมู่ที่ ๑๐ ไม่น้อยกว่าร้อยละ ๖๐ ได้ใช้น้ำโดยสะดวก <b>เชิงคุณภาพ</b> -เกษตรกรมีน้ำใช้อย่างเพียงพอสำหรับการเกษตร	เกษตรกรสามารถใช้น้ำทำการเกษตรได้โดยสะดวก	กรมส่งเสริมการปกครองท้องถิ่น กองช่าง อบต.ภูหลวง

ที่	โครงการ	วัตถุประสงค์	เป้าหมาย (ผลผลิตของโครงการ)	งบประมาณและที่ผ่านมา					ตัวชี้วัด (KPI)	ผลลัพธ์ที่คาดว่าจะได้รับ	หน่วยงานที่รับผิดชอบ
				๒๕๖๖ (บาท)	๒๕๖๗ (บาท)	๒๕๖๘ (บาท)	๒๕๖๙ (บาท)	๒๕๗๐ (บาท)			
๑๐	ก่อสร้างฝายน้ำล้น คสล.คลองห้วยทราย หมู่ที่ ๑ บ้านโนนแดง	เพื่อให้ประชาชนได้มีแหล่งกักเก็บน้ำเพื่อการเกษตรอย่างเพียงพอ	ก่อสร้างฝายน้ำล้น คสล.คลองห้วยทราย ล้นฝายสูง ๒.๐๐ เมตร ผนังข้างสูง ๓.๕๐ เมตร กว้าง ๑๕.๐๐ เมตร พิกัด Lat.๑๔.๕๗๕๗๗๖ Long.๑๐๑.๙๘๒๗๑๒	-	๗๕๐,๐๐๐	-	-	-	<b>เชิงปริมาณ</b> -เกษตรกรหมู่ที่ ๑ ไม่น้อยกว่าร้อยละ ๖๐ มีน้ำใช้ตลอดทั้งปี <b>เชิงคุณภาพ</b> -เกษตรกรมีน้ำใช้อย่างเพียงพอสำหรับการเกษตร	ประชาชนมีแหล่งกักเก็บน้ำเพิ่มขึ้นและมีน้ำใช้เพื่อการเกษตรอย่างเพียงพอ	กรมชลประทาน กองช่าง อบต.ภูหลวง
๑๑	ก่อสร้างฝายน้ำล้น คสล. (รัดข้ามได้) หมู่ที่ ๙	เพื่อให้ประชาชนได้มีแหล่งกักเก็บน้ำเพื่อการเกษตรอย่างเพียงพอ และป้องกันน้ำป่าไหลหลาก	ก่อสร้างฝายน้ำล้น คสล. กว้าง ๔.๐๐ เมตร สูง ๓.๐๐ เมตร ยาว ๑๕.๐๐ เมตร พิกัด Lat.๑๔.๕๗๕๗๗๖ Long.๑๐๑.๙๘๒๗๑๒	-	๖๓๐,๐๐๐	-	-	-	<b>เชิงปริมาณ</b> -เกษตรกรหมู่ที่ ๙ ไม่น้อยกว่าร้อยละ ๖๐ มีน้ำใช้ตลอดทั้งปี <b>เชิงคุณภาพ</b> -เกษตรกรมีน้ำใช้อย่างเพียงพอสำหรับการเกษตร	มีแหล่งกักเก็บน้ำเพิ่มขึ้นและมีน้ำใช้เพียงพอตลอดปี	ช.พัฒนา กองช่าง อบต.ภูหลวง
๑๒	โครงการก่อสร้างฝายน้ำล้นคอนกรีตเสริมเหล็กกรัดข้ามได้ ข้างนางลำพอง หมู่ที่ ๓	เพื่อให้ประชาชนได้มีแหล่งเก็บน้ำเพื่อการเกษตรอย่างเพียงพอ	ก่อสร้างฝายน้ำล้นคอนกรีตเสริมเหล็กกรัดข้ามได้ข้างนางลำพองขนาดคันฝายกว้าง ๔.๐๐ เมตร ยาว ๒๐.๐๐ เมตร สูง ๒.๕๐ ม. พิกัด Lat. ๑๔.๕๘๗๖๕๙ Long. ๑๐๑.๙๒๑๕๘๑	-	๗๕๐,๐๐๐	-	-	-	<b>เชิงปริมาณ</b> -เกษตรกรหมู่ที่ ๓ ไม่น้อยกว่าร้อยละ ๖๐ มีน้ำใช้ตลอดทั้งปี <b>เชิงคุณภาพ</b> -เกษตรกรมีน้ำใช้อย่างเพียงพอสำหรับการเกษตร	ประชาชนมีแหล่งกักเก็บน้ำเพิ่มขึ้นและมีน้ำใช้เพื่อการเกษตรอย่างเพียงพอ	กรมชลประทาน กองช่าง อบต.ภูหลวง
๑๓	ขุดลอกคลองขับหมาก พร้อมก่อสร้างฝายน้ำล้น บ้านหนองกก หมู่ที่ ๗	เพื่อให้ประชาชนได้มีแหล่งเก็บน้ำเพื่อการเกษตรอย่างเพียงพอ	ขุดลอกคลองกว้าง ๑๕ เมตร ยาว ๑,๕๐๐ เมตร ลึก ๓ เมตร พร้อมก่อสร้างฝายน้ำล้น พิกัดจุดเริ่มต้น Lat.๑๔.๕๗๕๗๗๖ Long.๑๐๑.๙๘๒๗๑๒ พิกัดจุดสิ้นสุด Lat.๑๔.๕๗๕๗๗๖ Long.๑๐๑.๙๘๒๗๑๒	-	๒,๐๐๐,๐๐๐	-	-	-	<b>เชิงปริมาณ</b> -เกษตรกรหมู่ที่ ๗ ไม่น้อยกว่าร้อยละ ๖๐ มีน้ำใช้ตลอดทั้งปี <b>เชิงคุณภาพ</b> -เกษตรกรมีน้ำใช้อย่างเพียงพอสำหรับการเกษตร	ประชาชนมีแหล่งกักเก็บน้ำเพิ่มขึ้นและมีน้ำใช้เพื่อการเกษตรและอุปโภค-บริโภค	กรมชลประทาน กองช่าง อบต.ภูหลวง

ที่	โครงการ	วัตถุประสงค์	เป้าหมาย (ผลผลิตของโครงการ)	งบประมาณและที่ผ่านมา					ตัวชี้วัด (KPI)	ผลลัพธ์ที่คาดว่าจะได้รับ	หน่วยงานที่รับผิดชอบ
				๒๕๖๖ (บาท)	๒๕๖๗ (บาท)	๒๕๖๘ (บาท)	๒๕๖๙ (บาท)	๒๕๗๐ (บาท)			
๑๔	เจาะบ่อบาดาล (บริเวณโรงผลิต น้ำประปาฝายลำ เชียงสา) บ้านโป แดง หมู่ที่ ๔	เพื่อให้ประชาชนมี น้ำเพื่อการอุปโภค บริโภค อย่าง เพียงพอ	ขุดเจาะบ่อบาดาล พิกัด Lat.๑๔.๕๗๕๗๗๖ Long.๑๐๑.๙๘๒๗๑๒	-	-	๓๐๐,๐๐๐	-	-	<b>เชิงปริมาณ</b> -ประชาชนหมู่ที่ ๔ ไม่น้อยกว่าร้อยละ ๖๐ มีน้ำใช้ตลอดทั้งปี <b>เชิงคุณภาพ</b> -ภาคครัวเรือนมีน้ำใช้อย่างเพียงพอสำหรับการอุปโภคบริโภค	ประชาชนมีน้ำ เพื่อการ อุปโภค-บริโภค อย่างเพียงพอ และทั่วถึง	กรม ทรัพยากรน้ำ บาดาล กองช่าง อบต.ภูหลวง
๑๕	ขุดลอกอ่างเก็บ น้ำบ้านห้วยแก้ว หมู่ที่ ๙	เพื่อให้ประชาชนมี น้ำเพื่อการอุปโภค บริโภค อย่าง เพียงพอ	ขุดลอกพื้นที่ ๑๕,๐๐๐ ตารางเมตร ลึก ๓.๐๐ เมตร คิดเป็นปริมาตรดินขุดไม่น้อยกว่า ๓๗,๕๐๐ ลูกบาศก์เมตร พิกัด Lat.๑๔.๕๗๕๗๗๖ Long.๑๐๑.๙๘๒๗๑๒	-	-	๖,๐๐๐,๐๐๐	-	-	<b>เชิงปริมาณ</b> -ประชาชนหมู่ที่ ๒,๓,๙,๑๐ ไม่น้อยกว่าร้อยละ ๖๐ มีน้ำใช้ตลอดทั้งปี <b>เชิงคุณภาพ</b> -ภาคครัวเรือนมีน้ำใช้อย่างเพียงพอสำหรับการอุปโภคบริโภค	ประชาชนมีน้ำ เพื่อการ อุปโภค-บริโภค อย่างเพียงพอ และทั่วถึง	กรม ชลประทาน กองช่าง อบต.ภูหลวง

ที่	โครงการ	วัตถุประสงค์	เป้าหมาย (ผลผลิตของโครงการ)	งบประมาณและที่ผ่านมา					ตัวชี้วัด (KPI)	ผลลัพธ์ที่คาดว่าจะ ได้รับ	หน่วยงานที่ รับผิดชอบ
				๒๕๖๖ (บาท)	๒๕๖๗ (บาท)	๒๕๖๘ (บาท)	๒๕๖๙ (บาท)	๒๕๗๐ (บาท)			
๑๖	ขุดลอกสระตาดไร่ ช่างคร บ้าน หนองกระทุ่ม หมู่ที่ ๓	เพื่อให้ประชาชน ได้มีแหล่งกักเก็บ น้ำ เพื่อ การเกษตรอย่าง เพียงพอ	ขุดลอกสระ พื้นที่ ๑๐ ไร่ ลึก ๕.๐๐ เมตร พิกัด Lat. ๑๔.๕๘๘๐๘๐ Long. ๑๐๑.๙๔๑๓๔๗	-	-	๓,๐๐๐,๐๐๐ (๑.๑๐)	๓,๐๐๐,๐๐๐ (ปรับปรุง ๑.๑)	-	<b>ปริมาณ</b> -เกษตรกรหมู่ที่ ๓ ไม่น้อยกว่าร้อยละ ๖๐ มีน้ำใช้ตลอดทั้งปี <b>เชิงคุณภาพ</b> -เกษตรกรมีน้ำใช้อย่างเพียงพอสำหรับทำ การเกษตร	ประชาชนมีแหล่งกัก เก็บน้ำเพิ่มขึ้นและมี น้ำใช้เพื่อการเกษตร อย่างเพียงพอ	กรมส่งเสริม การปกครอง ท้องถิ่น กองช่าง อบต.ภูหลวง

ที่	โครงการ	วัตถุประสงค์	เป้าหมาย (ผลผลิตของโครงการ)	งบประมาณและที่ผ่านมา					ตัวชี้วัด (KPI)	ผลลัพธ์ที่คาดว่าจะ ได้รับ	หน่วยงานที่ รับผิดชอบ
				๒๕๖๖ (บาท)	๒๕๖๗ (บาท)	๒๕๖๘ (บาท)	๒๕๖๙ (บาท)	๒๕๗๐ (บาท)			
๑๗	ก่อสร้างอาคาร บังคับน้ำ บ้าน โนนแดง หมู่ที่ ๑	เพื่อให้ประชาชน ได้มีแหล่งเก็บน้ำ เพื่อการเกษตร อย่างเพียงพอ	ก่อสร้างอาคารบังคับน้ำ ขนาดกว้าง ๒๖.๐๐ เมตร ยาว ๖๕ เมตร พิกัด	-	๕,๐๐๐,๐๐๐ (๑.๒)	-	-	-	<b>เชิงปริมาณ</b> -เกษตรกรหมู่ที่ ๑ ไม่น้อยกว่าร้อยละ ๖๐ มีน้ำใช้ตลอดทั้งปี <b>เชิงคุณภาพ</b> -เกษตรกรมีน้ำใช้อย่างเพียงพอสำหรับทำ การเกษตร	ประชาชนมีแหล่งกัก เก็บน้ำเพิ่มขึ้นและมี น้ำใช้เพื่อการเกษตร อย่างเพียงพอ	กรม ชลประทาน กองช่าง อบต.ภูหลวง
๑๘	ก่อสร้างอาคาร บังคับน้ำ ฝายดง กระทิง บ้าน หนองนกเขียน หมู่ที่ ๒	เพื่อให้ประชาชน ได้มีแหล่งเก็บน้ำ เพื่อการเกษตร อย่างเพียงพอ	ก่อสร้างอาคารบังคับน้ำ ขนาดกว้าง ๒๖.๐๐ เมตร ยาว ๖๕ เมตร พิกัด Lat. ๑๔.๕๔๓๓๔๐ Long. ๑๐๑.๙๓๖๐๔๑	-		๕,๐๐๐,๐๐๐ (๑.๒)	-	-	<b>เชิงปริมาณ</b> -เกษตรกรหมู่ที่ ๒,๓,๙,๑๐ ไม่น้อยกว่า ร้อยละ ๖๐ มีน้ำใช้ตลอดทั้งปี <b>เชิงคุณภาพ</b> -เกษตรกรมีน้ำใช้อย่างเพียงพอสำหรับทำ การเกษตร	ประชาชนมีแหล่งกัก เก็บน้ำเพิ่มขึ้นและมี น้ำใช้เพื่อการเกษตร อย่างเพียงพอ	กรม ชลประทาน กองช่าง อบต.ภูหลวง (TWP)
๑๙	ก่อสร้างอาคาร บังคับน้ำ คลอง ห้วยแก้ว จำนวน ๓ จุด บ้านหนอง กระทุ่ม หมู่ที่ ๓	เพื่อให้ประชาชน ได้มีแหล่งเก็บน้ำ เพื่อการเกษตร อย่างเพียงพอ	ก่อสร้างอาคารบังคับน้ำ จุดที่ ๑ ขนาดกว้าง ๒๖.๐๐ เมตร ยาว ๖๕ เมตร พิกัด Lat. ๑๔.๕๘๑๐๔๗ Long. ๑๐๑.๙๒๒๐๔๒ จุดที่ ๒ ขนาดกว้าง ๒๖.๐๐ เมตร ยาว ๖๕ เมตร พิกัด Lat. ๑๔.๕๘๔๗๙๙ Long. ๑๐๑.๙๒๑๙๐๔ จุดที่ ๓ ขนาดกว้าง ๒๖.๐๐ เมตร ยาว ๖๕ เมตร พิกัด Lat. ๑๔.๕๘๘๑๑๐ Long. ๑๐๑.๙๒๐๕๙๐	-	๑๕,๐๐๐,๐๐๐ (๑.๒)	-	-	-	<b>เชิงปริมาณ</b> -เกษตรกรหมู่ที่ ๒,๓,๙,๑๐ ไม่น้อยกว่า ร้อยละ ๖๐ มีน้ำใช้ตลอดทั้งปี <b>เชิงคุณภาพ</b> -เกษตรกรมีน้ำใช้อย่างเพียงพอสำหรับทำ การเกษตร	ประชาชนมีแหล่งกัก เก็บน้ำเพิ่มขึ้นและมี น้ำใช้เพื่อการเกษตร อย่างเพียงพอ	กรม ชลประทาน กองช่าง อบต.ภูหลวง

ที่	โครงการ	วัตถุประสงค์	เป้าหมาย (ผลผลิตของโครงการ)	งบประมาณและที่ผ่านมา					ตัวชี้วัด (KPI)	ผลลัพธ์ที่คาดว่าจะ ได้รับ	หน่วยงานที่ รับผิดชอบ
				๒๕๖๖ (บาท)	๒๕๖๗ (บาท)	๒๕๖๘ (บาท)	๒๕๖๙ (บาท)	๒๕๗๐ (บาท)			
๒๐	ก่อสร้างอาคาร บังคับน้ำ คลอง ห้วยทราย จุด ทดแทนฝาย ประชาอาสา บ้านหลุมเงิน หมู่ที่ ๕	เพื่อให้ประชาชน ได้มีแหล่งเก็บน้ำ เพื่อการเกษตร อย่างเพียงพอ	ก่อสร้างอาคารบังคับน้ำ ขนาดกว้าง ๒๖.๐๐ เมตร ยาว ๖๕ เมตร พิกัด Lat. ๑๔.๕๘๗๐๓๖ Long. ๑๐๑.๙๗๗๒๐๙	-	๕,๐๐๐,๐๐๐ (๓.๒)	-	-	-	<b>เชิงปริมาณ</b> -เกษตรกรหมู่ที่ ๕ ไม่น้อยกว่าร้อยละ ๖๐ มีน้ำใช้ตลอดทั้งปี <b>เชิงคุณภาพ</b> -เกษตรกรมีน้ำใช้อย่างเพียงพอสำหรับการทำ การเกษตร	ประชาชนมีแหล่งกัก เก็บน้ำเพิ่มขึ้นและมี น้ำใช้เพื่อการเกษตร อย่างเพียงพอ	กรม ชลประทาน กองช่าง อบต.กุหลวง
๒๑	ก่อสร้างอาคาร บังคับน้ำ คลอง ลำเชียงสา จำนวน ๓ จุด บ้านหลุมหิน หมู่ที่ ๖	เพื่อให้ประชาชน ได้มีแหล่งเก็บน้ำ เพื่อการเกษตร อย่างเพียงพอ	ก่อสร้างอาคารบังคับน้ำ จุดที่ ๑ ขนาดกว้าง ๒๖.๐๐ เมตร ยาว ๖๕ เมตร พิกัด Lat. ๑๔.๕๙๓๑๓๒ Long. ๑๐๒.๐๐๖๐๔๑ จุดที่ ๒ ขนาดกว้าง ๒๖.๐๐ เมตร ยาว ๖๕ เมตร พิกัด Lat. ๑๔.๕๙๑๓๓๖ Long. ๑๐๒.๐๐๔๒๘๖ จุดที่ ๓ ขนาดกว้าง ๒๖.๐๐ เมตร ยาว ๖๕ เมตร พิกัด Lat. ๑๔.๕๘๘๔๔๘ Long. ๑๐๒.๐๐๐๑๔๒	-	๑๕,๐๐๐,๐๐๐ (๓.๒)	-	-	-	<b>เชิงปริมาณ</b> -เกษตรกรหมู่ที่ ๖ ไม่น้อยกว่าร้อยละ ๖๐ มีน้ำใช้ตลอดทั้งปี <b>เชิงคุณภาพ</b> -เกษตรกรมีน้ำใช้อย่างเพียงพอสำหรับการทำ การเกษตร	ประชาชนมีแหล่งกัก เก็บน้ำเพิ่มขึ้นและมี น้ำใช้เพื่อการเกษตร อย่างเพียงพอ	กรม ชลประทาน กองช่าง อบต.กุหลวง

ที่	โครงการ	วัตถุประสงค์	เป้าหมาย (ผลผลิตของโครงการ)	งบประมาณและที่ผ่านมา					ตัวชี้วัด (KPI)	ผลลัพธ์ที่คาดว่าจะได้รับ	หน่วยงานที่รับผิดชอบ
				๒๕๖๖ (บาท)	๒๕๖๗ (บาท)	๒๕๖๘ (บาท)	๒๕๖๙ (บาท)	๒๕๗๐ (บาท)			
๒๒	ก่อสร้างอาคาร บังคับน้ำ คลอง ชัย หมา ก จำนวน ๓ จุด บ้านหนองกก หมู่ที่ ๗	เพื่อให้ประชาชน ได้มีแหล่งเก็บน้ำ เพื่อการเกษตร อย่างเพียงพอ	ก่อสร้างอาคารบังคับน้ำ จุดที่ ๑ ท่าข้าม ขนาดกว้าง ๒๖.๐๐ เมตร ยาว ๖๕ เมตร พิกัด Lat. ๑๔.๖๒๒๘๘๓ Long. ๑๐๑.๙๗๖๔๕๒ จุดที่ ๒ ท่าข้าม ๒ ขนาดกว้าง ๒๖.๐๐ เมตร ยาว ๖๕ เมตร พิกัด Lat. ๑๔.๖๒๕๔๒๕ Long. ๑๐๑.๙๘๐๒๓๐ จุดที่ ๓ หนองหัวลิง ขนาดกว้าง ๒๖.๐๐ เมตร ยาว ๖๕ เมตร พิกัด Lat. ๑๔.๖๒๕๐๓๐ Long. ๑๐๑.๙๘๙๐๓๔	-	๑๕,๐๐๐,๐๐๐ (ฉ.๒)	-	-	-	<b>เชิงปริมาณ</b> -เกษตรกรหมู่ที่ ๗ ไม่น้อยกว่าร้อยละ ๖๐ มีน้ำใช้ตลอดทั้งปี <b>เชิงคุณภาพ</b> -เกษตรกรมีน้ำใช้อย่างเพียงพอสำหรับการทำ การเกษตร	ประชาชนมีแหล่งกัก เก็บน้ำเพิ่มขึ้นและมี น้ำใช้เพื่อการเกษตร อย่างเพียงพอ	กรม ชลประทาน กองช่าง อบต.ภูหลวง
๒๓	ก่อสร้างอาคาร บังคับน้ำ คลอง ห้วย แก้ว จำนวน ๒ จุด บ้านห้วยแก้ว หมู่ที่ ๙	เพื่อให้ประชาชน ได้มีแหล่งเก็บน้ำ เพื่อการเกษตร อย่างเพียงพอ	ก่อสร้างอาคารบังคับน้ำ จุดที่ ๑ วังจุงอง ขนาดกว้าง ๒๖.๐๐ เมตร ยาว ๖๕ เมตร พิกัด Lat. ๑๔.๕๕๘๒๐๙ Long. ๑๐๑.๙๑๗๖๙๙ จุดที่ ๒ วังมะนาว ขนาดกว้าง ๒๖.๐๐ เมตร ยาว ๖๕ เมตร พิกัด Lat. ๑๔.๕๖๒๘๗๕ Long. ๑๐๑.๙๒๐๖๕๕	-	๑๐,๐๐๐,๐๐๐ (ฉ.๒)	-	-	-	<b>เชิงปริมาณ</b> -เกษตรกรหมู่ที่ ๙ ไม่น้อยกว่าร้อยละ ๖๐ มีน้ำใช้ตลอดทั้งปี <b>เชิงคุณภาพ</b> -เกษตรกรมีน้ำใช้อย่างเพียงพอสำหรับการทำ การเกษตร	ประชาชนมีแหล่งกัก เก็บน้ำเพิ่มขึ้นและมี น้ำใช้เพื่อการเกษตร อย่างเพียงพอ	กรม ชลประทาน กองช่าง อบต.ภูหลวง
๒๔	ก่อสร้างอาคาร บังคับน้ำ คลอง หินดาด บ้าน หนองกระทุ่ม หมู่ที่ ๓	เพื่อให้ประชาชน ได้มีแหล่งเก็บน้ำ เพื่อการเกษตร อย่างเพียงพอ	ก่อสร้างอาคารบังคับน้ำ ขนาดกว้าง ๒๖.๐๐ เมตร ยาว ๖๕ เมตร พิกัด Lat. ๑๔.๕๙๔๒๙๓ Long. ๑๐๑.๙๓๐๒๙๓	-	๕,๐๐๐,๐๐๐ (ฉ.๒)	-	-	-	<b>เชิงปริมาณ</b> -เกษตรกรหมู่ที่ ๒,๓,๙,๑๐ ไม่น้อยกว่า ร้อยละ ๖๐ มีน้ำใช้ตลอดทั้งปี <b>เชิงคุณภาพ</b> -เกษตรกรมีน้ำใช้อย่างเพียงพอสำหรับการทำ การเกษตร	ประชาชนมีแหล่งกัก เก็บน้ำเพิ่มขึ้นและมี น้ำใช้เพื่ออย่าง เพียงพอการเกษตร	กรม ชลประทาน กองช่าง อบต.ภูหลวง

ที่	โครงการ	วัตถุประสงค์	เป้าหมาย (ผลผลิตของโครงการ)	งบประมาณและที่ผ่านมา					ตัวชี้วัด (KPI)	ผลลัพธ์ที่คาดว่าจะ ได้รับ	หน่วยงานที่ รับผิดชอบ
				๒๕๖๖ (บาท)	๒๕๖๗ (บาท)	๒๕๖๘ (บาท)	๒๕๖๙ (บาท)	๒๕๗๐ (บาท)			
๒๕	ก่อสร้างอาคาร บังคับน้ำ บ้าน หนองนกเขียน หมู่ที่ ๑๐	เพื่อให้ประชาชน ได้มีแหล่งเก็บน้ำ เพื่อการเกษตร อย่างเพียงพอ	ก่อสร้างอาคารบังคับน้ำ ขนาดกว้าง ๒๖.๐๐ เมตร ยาว ๖๕ เมตร พิกัด Lat. ๑๔.๕๖๕๗๙๘ Long. ๑๐๑.๙๔๙๙๖๐	-	๕,๐๐๐,๐๐๐ (๓.๒)	-	-	-	<b>เชิงปริมาณ</b> -เกษตรกรหมู่ที่ ๑๐ ไม่น้อยกว่าร้อยละ ๖๐ มีน้ำใช้ตลอดทั้งปี <b>เชิงคุณภาพ</b> -เกษตรกรมีน้ำใช้อย่างเพียงพอสำหรับทำ การเกษตร	ประชาชนมีแหล่งกัก เก็บน้ำเพิ่มขึ้นและมี น้ำใช้เพื่อการเกษตร อย่างเพียงพอ	กรม ชลประทาน กองช่าง อบต.ภูหลวง (TWP)
๒๖	ก่อสร้างอาคาร บังคับน้ำ จำนวน ๒ จุด บ้านหนองหว้า หมู่ที่ ๘	เพื่อให้ประชาชน ได้มีแหล่งเก็บน้ำ เพื่อการเกษตร อย่างเพียงพอ	ก่อสร้างอาคารบังคับน้ำ จุดที่ ๑ ขนาดกว้าง ๒๖.๐๐ เมตร ยาว ๖๕ เมตร พิกัด Lat. ๑๔.๕๖๘๗๕๓ Long. ๑๐๑.๙๕๔๗๔๙ จุดที่ ๒ ขนาดกว้าง ๒๖.๐๐ เมตร ยาว ๖๕ เมตร พิกัด Lat. ๑๔.๕๖๘๑๗๒ Long. ๑๐๑.๙๕๗๐๑๘	-	๑๐,๐๐๐,๐๐๐ (๓.๒)	-	-	-	<b>เชิงปริมาณ</b> -เกษตรกรหมู่ที่ ๘ ไม่น้อยกว่าร้อยละ ๖๐ มีน้ำใช้ตลอดทั้งปี <b>เชิงคุณภาพ</b> -เกษตรกรมีน้ำใช้อย่างเพียงพอสำหรับทำ การเกษตร	ประชาชนมีแหล่งกัก เก็บน้ำเพิ่มขึ้นและมี น้ำใช้เพื่อการเกษตร อย่างเพียงพอ	กรม ชลประทาน กองช่าง อบต.ภูหลวง

ที่	โครงการ	วัตถุประสงค์	เป้าหมาย (ผลผลิตของโครงการ)	งบประมาณและที่ผ่านมา					ตัวชี้วัด (KPI)	ผลลัพธ์ที่คาดว่าจะได้รับ	หน่วยงานที่รับผิดชอบ
				๒๕๖๖ (บาท)	๒๕๖๗ (บาท)	๒๕๖๘ (บาท)	๒๕๖๙ (บาท)	๒๕๗๐ (บาท)			
๒๗	น้ำบาดาลเพื่อการเกษตรในพื้นที่เกษตรน้ำฝน พร้อมระบบสูบน้ำด้วยพลังงานแสงอาทิตย์พร้อมถังเก็บน้ำ และระบบกระจายน้ำด้วยท่อส่งน้ำเพื่อการเกษตรจำนวน ๓ จุด บ้านหนองนกเขียน หมู่ที่ ๒	เพื่อให้ประชาชนมีน้ำเพื่อการอุปโภคบริโภค อย่างเพียงพอ	ขุดเจาะบ่อบาดาล จุดที่ ๑ พิกัด Lat. ๑๔.๕๕๖๗๘๒ Long. ๑๐๑.๙๓๒๙๒๔ จุดที่ ๒ พิกัด Lat. ๑๔.๕๕๗๐๘๓ Long. ๑๐๑.๙๒๙๐๒๒ จุดที่ ๓ พิกัด Lat. ๑๔.๕๖๒๖๕๘ Long. ๑๐๑.๙๓๓๔๗๓	-	๓,๐๐๐,๐๐๐ (ฉ.๒)	-	-	-	<b>เชิงปริมาณ</b> -ประชาชนหมู่ที่ ๒ ไม่น้อยกว่าร้อยละ ๖๐ มีน้ำใช้ตลอดทั้งปี <b>เชิงคุณภาพ</b> -ภาคครัวเรือนมีน้ำใช้อย่างเพียงพอสำหรับการอุปโภคบริโภค	ประชาชนมีน้ำเพื่อการอุปโภค-บริโภคอย่างเพียงพอและทั่วถึง	กรมทรัพยากรน้ำบาดาล กองช่าง อบต.ภูหลวง (TWP)
๒๘	น้ำบาดาลเพื่อการเกษตรในพื้นที่เกษตรน้ำฝน พร้อมระบบสูบน้ำด้วยพลังงานแสงอาทิตย์พร้อมถังเก็บน้ำ และระบบกระจายน้ำด้วยท่อส่งน้ำเพื่อการเกษตรจำนวน ๒ จุด บ้านหนองกระทุ่ม หมู่ที่ ๓	เพื่อให้ประชาชนมีน้ำเพื่อการอุปโภคบริโภค อย่างเพียงพอ	ขุดเจาะบ่อบาดาล จุดที่ ๑ พิกัด Lat. ๑๔.๕๘๐๘๑๕ Long. ๑๐๑.๙๒๕๑๓๙ จุดที่ ๒ พิกัด Lat. ๑๔.๕๗๒๙๒๗ Long. ๑๐๑.๙๓๑๑๕๙	-	๒,๐๐๐,๐๐๐ (ฉ.๒)	-	-	-	<b>เชิงปริมาณ</b> -ประชาชนหมู่ที่ ๓ ไม่น้อยกว่าร้อยละ ๖๐ มีน้ำใช้ตลอดทั้งปี <b>เชิงคุณภาพ</b> -ภาคครัวเรือนมีน้ำใช้อย่างเพียงพอสำหรับการอุปโภคบริโภค	ประชาชนมีน้ำเพื่อการอุปโภค-บริโภคอย่างเพียงพอและทั่วถึง	กรมทรัพยากรน้ำบาดาล กองช่าง อบต.ภูหลวง (TWP)
๒๙	น้ำบาดาลเพื่อการเกษตรในพื้นที่เกษตรน้ำฝน พร้อมระบบสูบน้ำด้วยพลังงานแสงอาทิตย์พร้อมถังเก็บน้ำ และระบบกระจายน้ำด้วยท่อส่งน้ำเพื่อการเกษตรจำนวน ๒ จุด บ้านปอแดง หมู่ที่ ๔	เพื่อให้ประชาชนมีน้ำเพื่อการอุปโภคบริโภค อย่างเพียงพอ	ขุดเจาะบ่อบาดาล จุดที่ ๑ พิกัด Lat. ๑๔.๖๐๙๕๓๙ Long. ๑๐๒.๐๐๔๙๓๒ จุดที่ ๒ พิกัด Lat. ๑๔.๖๐๐๓๓๑ Long. ๑๐๒.๐๑๐๙๒๙	-	๒,๐๐๐,๐๐๐ (ฉ.๒)	-	-	-	<b>เชิงปริมาณ</b> -ประชาชนหมู่ที่ ๔ ไม่น้อยกว่าร้อยละ ๖๐ มีน้ำใช้ตลอดทั้งปี <b>เชิงคุณภาพ</b> -ภาคครัวเรือนมีน้ำใช้อย่างเพียงพอสำหรับการอุปโภคบริโภค	ประชาชนมีน้ำเพื่อการอุปโภค-บริโภคอย่างเพียงพอและทั่วถึง	กรมทรัพยากรน้ำบาดาล กองช่าง อบต.ภูหลวง (TWP)

ที่	โครงการ	วัตถุประสงค์	เป้าหมาย (ผลผลิตของโครงการ)	งบประมาณและที่ผ่านมา					ตัวชี้วัด (KPI)	ผลลัพธ์ที่คาดว่าจะได้รับ	หน่วยงานที่รับผิดชอบ
				๒๕๖๖ (บาท)	๒๕๖๗ (บาท)	๒๕๖๘ (บาท)	๒๕๖๙ (บาท)	๒๕๗๐ (บาท)			
๓๐	น้ำบาดาลเพื่อการเกษตรในพื้นที่เกษตรน้ำฝน พร้อมระบบสูบน้ำด้วยพลังงานแสงอาทิตย์ พร้อมถังเก็บน้ำ และระบบกระจายน้ำด้วยท่อส่งน้ำเพื่อการเกษตร บ้านหุ้มหิน หมู่ที่ ๖	เพื่อให้ประชาชนมีน้ำเพื่อการอุปโภคบริโภค อย่างเพียงพอ	จุดเจาะบ่อบาดาล พิกัด Lat. ๑๔.๕๙๖๘๕๐ Long. ๑๐๒.๐๐๗๒๑๒	-	๑,๐๐๐,๐๐๐ (ฉ.๒)	-	-	-	<b>เชิงปริมาณ</b> -ประชาชนหมู่ที่ ๖ ไม่น้อยกว่าร้อยละ ๖๐ มีน้ำใช้ตลอดทั้งปี <b>เชิงคุณภาพ</b> -ภาคครัวเรือนมีน้ำใช้อย่างเพียงพอสำหรับการอุปโภคบริโภค	ประชาชนมีน้ำเพื่อการอุปโภค-บริโภคอย่างเพียงพอ และทั่วถึง	กรมทรัพยากรน้ำบาดาล กองช่าง อบต.ภูหลวง (TWP)
๓๑	น้ำบาดาลเพื่อการเกษตรในพื้นที่เกษตรน้ำฝน พร้อมระบบสูบน้ำด้วยพลังงานแสงอาทิตย์ พร้อมถังเก็บน้ำ และระบบกระจายน้ำด้วยท่อส่งน้ำเพื่อการเกษตร บ้านหนองกก หมู่ที่ ๗	เพื่อให้ประชาชนมีน้ำเพื่อการอุปโภคบริโภค อย่างเพียงพอ	จุดเจาะบ่อบาดาล พิกัด Lat. ๑๔.๖๑๔๘๑๓ Long. ๑๐๑.๙๘๗๓๗๗	-	๑,๐๐๐,๐๐๐ (ฉ.๒)	-	-	-	<b>เชิงปริมาณ</b> -ประชาชนหมู่ที่ ๗ ไม่น้อยกว่าร้อยละ ๖๐ มีน้ำใช้ตลอดทั้งปี <b>เชิงคุณภาพ</b> -ภาคครัวเรือนมีน้ำใช้อย่างเพียงพอสำหรับการอุปโภคบริโภค	ประชาชนมีน้ำเพื่อการอุปโภค-บริโภคอย่างเพียงพอ และทั่วถึง	กรมทรัพยากรน้ำบาดาล กองช่าง อบต.ภูหลวง (TWP)
๓๒	น้ำบาดาลเพื่อการเกษตรในพื้นที่เกษตรน้ำฝน พร้อมระบบสูบน้ำด้วยพลังงานแสงอาทิตย์ พร้อมถังเก็บน้ำ และระบบกระจายน้ำด้วยท่อส่งน้ำเพื่อการเกษตร บ้านห้วยแก้ว หมู่ที่ ๙	เพื่อให้ประชาชนมีน้ำเพื่อการอุปโภคบริโภค อย่างเพียงพอ	จุดเจาะบ่อบาดาล พิกัด Lat. ๑๔.๕๖๒๕๔๙ Long. ๑๐๑.๙๒๑๗๑๕	-	๑,๐๐๐,๐๐๐ (ฉ.๒)	-	-	-	<b>เชิงปริมาณ</b> -ประชาชนหมู่ที่ ๙ ไม่น้อยกว่าร้อยละ ๖๐ มีน้ำใช้ตลอดทั้งปี <b>เชิงคุณภาพ</b> -ภาคครัวเรือนมีน้ำใช้อย่างเพียงพอสำหรับการอุปโภคบริโภค	ประชาชนมีน้ำเพื่อการอุปโภค-บริโภคอย่างเพียงพอ และทั่วถึง	กรมทรัพยากรน้ำบาดาล กองช่าง อบต.ภูหลวง (TWP)

ที่	โครงการ	วัตถุประสงค์	เป้าหมาย (ผลผลิตของโครงการ)	งบประมาณ					ตัวชี้วัด (KPI)	ผลลัพธ์ที่คาดว่าจะได้รับ	หน่วยงาน ที่ รับผิดชอบ
				๒๕๖๖ (บาท)	๒๕๖๗ (บาท)	๒๕๖๘ (บาท)	๒๕๖๙ (บาท)	๒๕๗๐ (บาท)			
๓๓	น้ำบาดาลเพื่อการเกษตรในพื้นที่เกษตรน้ำฝน พร้อมระบบสูบน้ำด้วยพลังงานแสงอาทิตย์ พร้อมถังเก็บน้ำ และระบบกระจายน้ำด้วยท่อส่งน้ำเพื่อการเกษตร จำนวน ๓ จุด บ้านหนองนกเขียน หมู่ที่ ๑๐	เพื่อให้ประชาชนมีน้ำเพื่อการอุปโภคบริโภค อย่างเพียงพอ	ขุดเจาะบ่อบาดาล จุดที่ ๑ พิกัด Lat. ๑๔.๘๗๑๑๙๓ Long. ๑๐๑.๙๓๘๖๑๔ จุดที่ ๒ พิกัด Lat. ๑๔.๕๖๙๕๔๔ Long. ๑๐๑.๙๔๑๐๒๖	-	๒,๐๐๐,๐๐๐ (๒.๒)	-	-	-	<b>เชิงปริมาณ</b> -ประชาชนหมู่ที่ ๑๐ ไม่น้อยกว่าร้อยละ ๖๐ มีน้ำใช้ตลอดทั้งปี <b>เชิงคุณภาพ</b> -ภาคครัวเรือนมีน้ำใช้อย่างเพียงพอสำหรับการอุปโภคบริโภค	ประชาชนมีน้ำเพื่อการ อุปโภค-บริโภค อย่างเพียงพอและทั่วถึง	กรมทรัพยากรน้ำบาดาล กองช่าง อบต.ภูหลวง (TWP)
๓๔	ขุดลอกคลองห้วยทราย บ้านหลุมเงิน หมู่ที่ ๕	เพื่อให้ประชาชนได้มีแหล่งเก็บน้ำเพื่อการเกษตรอย่างเพียงพอ	ขุดลอกคลองห้วยทราย ขนาดปากคลองกว้าง ๑๕.๐๐ เมตร ยาว ๑,๐๒๐ เมตร ลึกเฉลี่ย ๒.๐๐ เมตร ลาดเอียง ๑ : ๑ หรือมีปริมาตรดินขุดไม่น้อยกว่า ๒๕,๐๐๐ ลบ.ม. พิกัดจุดเริ่มต้น Lat. ๑๔.๕๘๒๑๕๙ Long. ๑๐๑.๙๘๓๓๖๖ พิกัดจุดสิ้นสุด Lat. ๑๔.๕๘๐๑๑๓ Long. ๑๐๑.๙๘๙๖๙๗	-	๑,๒๕๐,๐๐๐ (๒.๒)	-	-	-	<b>เชิงปริมาณ</b> -เกษตรกรหมู่ที่ ๕ ไม่น้อยกว่าร้อยละ ๖๐ มีน้ำใช้ตลอดทั้งปี <b>เชิงคุณภาพ</b> -เกษตรกรมีน้ำใช้อย่างเพียงพอสำหรับการเกษตร	ประชาชนมีแหล่งกักเก็บน้ำเพิ่มขึ้นและมีน้ำใช้เพื่อการเกษตรอย่างเพียงพอ	กรมส่งเสริมการปกครอง ท้องถิ่น กองช่าง อบต.ภูหลวง
๓๕	ขุดลอกคลองห้วยแก้ว บ้านห้วยแก้ว หมู่ที่ ๙	เพื่อให้ประชาชนได้มีแหล่งเก็บน้ำเพื่อการเกษตรอย่างเพียงพอ	ขุดลอกคลองห้วยแก้ว ขนาดปากคลองกว้าง ๓๐.๐๐ เมตร ยาว ๒,๑๕๐ เมตร ลึกเฉลี่ย ๒.๐๐ เมตร ลาดเอียง ๑ : ๑ หรือมีปริมาตรดินขุดไม่น้อยกว่า ๑๐๗,๕๐๐ ลบ.ม. พิกัดจุดเริ่มต้น Lat. ๑๔.๕๕๕๒๗๓ Long. ๑๐๑.๙๑๕๐๕๙ พิกัดจุดสิ้นสุด Lat. ๑๔.๕๖๗๑๑๑ Long. ๑๐๑.๙๒๓๐๕๗	-	๕,๓๗๕,๐๐๐ (๒.๒)	-	-	-	<b>เชิงปริมาณ</b> -เกษตรกรหมู่ที่ ๙ ไม่น้อยกว่าร้อยละ ๖๐ มีน้ำใช้ตลอดทั้งปี <b>เชิงคุณภาพ</b> -เกษตรกรมีน้ำใช้อย่างเพียงพอสำหรับการเกษตร	ประชาชนมีแหล่งกักเก็บน้ำเพิ่มขึ้นและมีน้ำใช้เพื่อการเกษตรอย่างเพียงพอ	กรมส่งเสริมการปกครอง ท้องถิ่น กองช่าง อบต.ภูหลวง

ที่	โครงการ	วัตถุประสงค์	เป้าหมาย (ผลผลิตของโครงการ)	งบประมาณ					ตัวชี้วัด (KPI)	ผลลัพธ์ที่คาดว่าจะ ได้รับ	หน่วยงานที่ รับผิดชอบ
				๒๕๖๖ (บาท)	๒๕๖๗ (บาท)	๒๕๖๘ (บาท)	๒๕๖๙ (บาท)	๒๕๗๐ (บาท)			
๓๖	วางท่อส่งน้ำ เพื่อ การเกษตร จาก อ่างห้วยแก้ว – บ้านหนอง กระทุ่ม บ้าน ห้วยแก้ว หมู่ที่ ๙	เพื่อให้ประชาชนได้ มีแหล่งเก็บน้ำเพื่อ การเกษตรอย่าง เพียงพอ	วางท่อ PVC ชั้น ๘.๕ ขนาดเส้นผ่าน ศูนย์กลาง ๖ นิ้ว ความยาว ๗,๕๐๐ เมตร พร้อมท่อจุดแยกปิดเปิดน้ำ พิกัดจุดเริ่มต้น Lat. ๑๔.๕๕๒๘๕๗ Long. ๑๐๑.๙๑๕๕๓๙ พิกัดจุดสิ้นสุด Lat. ๑๔.๕๗๙๘๐๕ Long. ๑๐๑.๙๒๘๐๗๕	-	๔,๕๐๐,๐๐๐ (ฉ.๒)	-	-	-	<b>เชิงปริมาณ</b> -เกษตรกรรมหมู่ที่ ๙ ไม่น้อยกว่าร้อยละ ๖๐ มีน้ำใช้ตลอดทั้งปี <b>เชิงคุณภาพ</b> -เกษตรกรรมมีน้ำใช้อย่างเพียงพอ สำหรับการเกษตร	ประชาชนมีแหล่ง กักเก็บน้ำเพิ่มขึ้น และมีน้ำใช้เพื่อ การเกษตรอย่าง เพียงพอ	กรมส่งเสริมการ ปกครองท้องถิ่น กองช่าง อบต.ภูหลวง
๓๗ *	เพิ่มระดับเก็บกัก น้ำ อ่างห้วยแก้ว บ้านห้วยแก้ว หมู่ที่ ๙	เพื่อให้ประชาชนได้ มีแหล่งเก็บน้ำเพื่อ การเกษตรอย่าง เพียงพอ	๑. งานเสริมระดับดินสันอ่าง ๒. งานเสริมระดับแฉก คสล. ระดับน้ำล้น พิกัด Lat. ๑๔.๕๕๓๑๙๐ Long. ๑๐๑.๙๑๔๙๐๒	-	๓,๐๐๐,๐๐๐ (ฉ.๒)	-	-	-	<b>เชิงปริมาณ</b> -เกษตรกรรมหมู่ที่ ๙ ไม่น้อยกว่าร้อยละ ๖๐ มีน้ำใช้ตลอดทั้งปี <b>เชิงคุณภาพ</b> -เกษตรกรรมมีน้ำใช้อย่างเพียงพอ สำหรับการเกษตร	ประชาชนมีแหล่ง กักเก็บน้ำเพิ่มขึ้น และมีน้ำใช้เพื่อ การเกษตรอย่าง เพียงพอ	กรม ชลประทาน กองช่าง อบต.ภูหลวง
๓๘	ก่อสร้างอ่างเก็บ น้ำในพื้นที่ป่า ชุมชน ตำบล ภูหลวง	เพื่อให้มีสถานที่กัก เก็บน้ำไว้ในฤดู แล้งเพื่อเพิ่มความ ชุ่มชื้นให้ป่าชุมชน	ก่อสร้างอ่างเก็บน้ำในพื้นที่ป่าชุมชน ขนาด กว้างXยาวXลึก ๑๐๐X๑๖๐X๕ เมตร หรือมีพื้นที่อ่างไม่น้อยกว่า ๑๖,๐๐๐ ตาราง เมตร พิกัดจุดสิ้นสุด Lat. ๑๔.๓๖๐๙๖๘ Long. ๑๐๑.๕๖๕๕๑๔	-	๗,๐๐๐,๐๐๐ (ฉ.๒)	-	-	-	<b>เชิงปริมาณ</b> -มีท่อกักเก็บน้ำขนาดไม่น้อยกว่า ๑๖,๐๐๐ ตารางเมตร <b>เชิงคุณภาพ</b> -มีสถานที่กักเก็บน้ำไว้ในฤดูแล้ง	ในพื้นที่ป่าชุมชนมี สถานที่กักเก็บน้ำ ไว้ในฤดูแล้งและ เพิ่มความชุ่มชื้นใน ป่าชุมชน	กรมส่งเสริมการ ปกครองท้องถิ่น กองช่าง กองส่งเสริม การเกษตร อบต.ภูหลวง

ที่	โครงการ	วัตถุประสงค์	เป้าหมาย (ผลผลิตของโครงการ)	งบประมาณ					ตัวชี้วัด (KPI)	ผลลัพธ์ที่คาดว่าจะได้รับ	หน่วยงานที่รับผิดชอบ
				๒๕๖๖ (บาท)	๒๕๖๗ (บาท)	๒๕๖๘ (บาท)	๒๕๖๙ (บาท)	๒๕๗๐ (บาท)			
๓๙	ระบบผลิตน้ำประปาขนาดใหญ่ กำลังการผลิต ๒๐ ลูกบาศก์เมตรต่อชั่วโมง บ้านโนนแดง หมู่ที่ ๑ ตำบลภูหลวง	เพื่อให้ประชาชนได้มีแหล่งเก็บน้ำเพื่อการอุปโภคบริโภคอย่างเพียงพอ	ก่อสร้างระบบผลิตน้ำประปา (iWater Treatment Plant) นทีไอวอเตอร์ระบบขนาดใหญ่ NT๒๐ รองรับ ๑-๘๔๐ คริวเรือน กำลังการผลิต ๒๐ ลูกบาศก์เมตรต่อชั่วโมง รายละเอียดตามบัญชีนวัตกรรมไทย เลขที่ ๐๑๐๒๐๐๐๖ พิกัด Lat. ๑๔.๓๔๓๘๑๘ Long. ๑๐๑.๕๘๒๗๖๒	-	๔,๕๕๐,๐๐๐ (๑.๒)	-	-	-	<b>เชิงปริมาณ</b> -ประชาชนหมู่ที่ ๑,๘ ไม่น้อยกว่าร้อยละ ๖๐ มีน้ำใช้ตลอดทั้งปี <b>เชิงคุณภาพ</b> -ภาคครัวเรือนมีน้ำใช้อย่างเพียงพอสำหรับการอุปโภคบริโภค	ประชาชนมีน้ำใช้เพื่อการอุปโภคบริโภคอย่างเพียงพอ	กรมส่งเสริมการปกครองท้องถิ่น กองช่าง อบต.ภูหลวง
๔๐	โครงการเพิ่มประสิทธิภาพประปาบาดาล เพื่อการอุปโภคบริโภคในชุมชน ด้วยระบบสูบน้ำด้วยพลังงานแสงอาทิตย์ พร้อมระบบปรับปรุงคุณภาพน้ำประปาด้วยระบบ IOT อัจฉริยะ (บ้านโนนแดง หมู่ที่ ๑)	เพื่อให้ประชาชนได้มีแหล่งเก็บน้ำเพื่อการอุปโภคบริโภคอย่างเพียงพอ	ก่อสร้างระบบสูบน้ำด้วยพลังงานแสงอาทิตย์ พร้อมระบบปรับปรุงคุณภาพน้ำประปาด้วยระบบ IOT อัจฉริยะ (ตามแบบกรมชลประทานกำหนด)	-	๑,๐๐๐,๐๐๐ (๑.๒)	-	-	-	<b>เชิงปริมาณ</b> -ประชาชนหมู่ที่ ๑ ไม่น้อยกว่าร้อยละ ๘๐ มีน้ำใช้ตลอดทั้งปี	ประชาชนมีน้ำใช้เพื่อการอุปโภคบริโภคอย่างเพียงพอ	กรมชลประทาน กองช่าง อบต.ภูหลวง
๔๑	ก่อสร้างระบบประปาหมู่บ้าน แบบผิวดินขนาดใหญ่ ประจำหมู่บ้าน บ้านหนองกระทุ่ม หมู่ที่ ๓	เพื่อให้ประชาชนมีน้ำเพื่อการอุปโภคบริโภคอย่างเพียงพอ	ก่อสร้างระบบประปาหมู่บ้าน แบบผิวดินขนาดใหญ่ ตามแบบกรมทรัพยากรน้ำ พิกัด Lat. ๑๔.๕๗๖๒๓๕ Long. ๑๐๑.๙๒๔๔๙๑	-	๔,๕๐๐,๐๐๐ (๑.๒)	-	-	-	<b>เชิงปริมาณ</b> -ประชาชนหมู่ที่ ๓ ไม่น้อยกว่าร้อยละ ๖๐ มีน้ำใช้ตลอดทั้งปี <b>เชิงคุณภาพ</b> -ภาคครัวเรือนมีน้ำใช้อย่างเพียงพอสำหรับการอุปโภคบริโภค	ประชาชนมีน้ำเพื่อการอุปโภคบริโภคอย่างเพียงพอและทั่วถึง	กรมส่งเสริมการปกครอง กองช่าง อบต.ภูหลวง

ที่	โครงการ	วัตถุประสงค์	เป้าหมาย (ผลผลิตของโครงการ)	งบประมาณ					ตัวชี้วัด (KPI)	ผลลัพธ์ที่คาดว่าจะได้รับ	หน่วยงานที่รับผิดชอบ
				๒๕๖๖ (บาท)	๒๕๖๗ (บาท)	๒๕๖๘ (บาท)	๒๕๖๙ (บาท)	๒๕๗๐ (บาท)			
๔๒	โครงการเพิ่มประสิทธิภาพประปาบาดาล เพื่อการอุปโภคบริโภคในชุมชน ด้วยระบบสูบน้ำด้วยพลังงานแสงอาทิตย์ พร้อมระบบปรับปรุงคุณภาพน้ำประปาด้วยระบบ IOT อัจฉริยะ (บ้านหนองกระทุ่ม หมู่ที่ ๓)	เพื่อให้ประชาชนได้มีแหล่งเก็บน้ำเพื่อการอุปโภคบริโภคอย่างเพียงพอ	เพิ่มประสิทธิภาพประปาบาดาล ๑. ปรับปรุงโรงสูบน้ำดิบด้วยพลังงานแสงอาทิตย์ ๒. ปรับปรุงการประสานท่อระหว่างระบบ ๓. ปรับปรุงระบบกรองน้ำผิวดินแบบ คสล. ขนาด ๑๐ ลูกบาศก์เมตรต่อชั่วโมง ๔. ปรับปรุงระบบท่อจ่ายน้ำ ประปา ๕. ปรับปรุงเครื่องจ่ายสารละลายครอรีน ๖. ปรับปรุงอุปกรณ์ระบบสูบน้ำพลังงานแสงอาทิตย์ พิกัด Lat. ๑๔.๖๐๑๑๙๑ Long. ๑๐๒.๐๑๒๓๑๗	-	๒,๐๔๙,๐๐๐ (๑.๒)	-	-	-	<b>เชิงปริมาณ</b> -ประชาชนหมู่ที่ ๔ ไม่น้อยกว่าร้อยละ ๖๐ มีน้ำใช้ตลอดทั้งปี <b>เชิงคุณภาพ</b> -ภาคครัวเรือนมีน้ำใช้อย่างเพียงพอสำหรับการอุปโภคบริโภค	ประชาชนมีน้ำเพื่อการอุปโภคบริโภค อย่างเพียงพอและทั่วถึง	สำนักงานทรัพยากรน้ำแห่งชาติ กองช่าง อบต.ภูหลวง (TWP)
๔๓	โครงการเพิ่มประสิทธิภาพประปาผิวดิน เพื่อการอุปโภคบริโภคในชุมชน ด้วยระบบสูบน้ำด้วยพลังงานแสงอาทิตย์ พร้อมระบบปรับปรุงคุณภาพน้ำประปาด้วยระบบ IOT อัจฉริยะ (บ้านปอแดง หมู่ที่ ๔)	เพื่อให้ประชาชนได้มีแหล่งเก็บน้ำเพื่อการอุปโภคบริโภคอย่างเพียงพอ	เพิ่มประสิทธิภาพประปาบาดาล ๑. ปรับปรุงโรงสูบน้ำดิบด้วยพลังงานแสงอาทิตย์ ๒. ปรับปรุงการประสานท่อระหว่างระบบ ๓. ปรับปรุงระบบกรองน้ำผิวดินแบบ คสล. ขนาด ๑๐ ลูกบาศก์เมตรต่อชั่วโมง ๔. ปรับปรุงระบบท่อจ่ายน้ำ ประปา ๕. ปรับปรุงเครื่องจ่ายสารละลายครอรีน ๖. ปรับปรุงอุปกรณ์ระบบสูบน้ำพลังงานแสงอาทิตย์ พิกัด Lat. ๑๔.๖๐๑๑๙๑ Long. ๑๐๒.๐๑๒๓๑๗	-	๒,๐๔๙,๐๐๐ (๑.๒)	-	-	-	<b>เชิงปริมาณ</b> -ประชาชนหมู่ที่ ๔ ไม่น้อยกว่าร้อยละ ๖๐ มีน้ำใช้ตลอดทั้งปี <b>เชิงคุณภาพ</b> -ภาคครัวเรือนมีน้ำใช้อย่างเพียงพอสำหรับการอุปโภคบริโภค	ประชาชนมีน้ำเพื่อการอุปโภคบริโภค อย่างเพียงพอและทั่วถึง	สำนักงานทรัพยากรน้ำแห่งชาติ กองช่าง อบต.ภูหลวง (TWP)

ที่	โครงการ	วัตถุประสงค์	เป้าหมาย (ผลผลิตของโครงการ)	งบประมาณ					ตัวชี้วัด (KPI)	ผลลัพธ์ที่คาดว่าจะได้รับ	หน่วยงานที่รับผิดชอบ
				๒๕๖๖ (บาท)	๒๕๖๗ (บาท)	๒๕๖๘ (บาท)	๒๕๖๙ (บาท)	๒๕๗๐ (บาท)			
๔๔	โครงการเพิ่มประสิทธิภาพประปาผิวดิน เพื่อการอุปโภค-บริโภคในชุมชนด้วยระบบสูบน้ำด้วยพลังงานแสงอาทิตย์พร้อมระบบปรับปรุงคุณภาพน้ำประปาด้วยระบบ IOT อัจฉริยะ (บ้านหลุมเงิน หมู่ที่ ๕)	เพื่อให้ประชาชนได้มีแหล่งเก็บน้ำเพื่อการเกษตรอย่างเพียงพอ	เพิ่มประสิทธิภาพประปาบาดาล ๑. ปรับปรุงโรงสูบน้ำดิบด้วยพลังงานแสงอาทิตย์ ๒. ปรับปรุงการประสานท่อระหว่างระบบ ๓. ปรับปรุงระบบกรองน้ำผิวดินแบบ คสล. ขนาด ๑๐ ลูกบาศก์เมตรต่อชั่วโมง ๔. ปรับปรุงระบบท่อจ่ายน้ำ ประปา ๕. ปรับปรุงเครื่องจ่ายสารละลายครอรีน ๖. ปรับปรุงอุปกรณ์ระบบสูบน้ำพลังงานแสงอาทิตย์ พิกัด Lat. ๑๔.๕๘๓๒๙๐ Long. ๑๐๑.๙๘๓๑๕๖	-	๒,๐๔๙,๐๐๐ (๑.๒)	-	-	-	<b>เชิงปริมาณ</b> -ประชาชนหมู่ที่ ๕ ไม่น้อยกว่าร้อยละ ๖๐ มีน้ำใช้ตลอดทั้งปี <b>เชิงคุณภาพ</b> -ภาคครัวเรือนมีน้ำใช้อย่างเพียงพอสำหรับการอุปโภคบริโภค	ประชาชนมีน้ำเพื่อการอุปโภค-บริโภค อย่างเพียงพอและทั่วถึง	สำนักงานทรัพยากรน้ำแห่งชาติ กองช่าง อบต.ภูหลวง (TWP)
๔๕	โครงการน้ำบาดาลเพื่อการเกษตรในพื้นที่เกษตรน้ำฝน พร้อมระบบสูบน้ำด้วยพลังงานแสงอาทิตย์พร้อมถังเก็บน้ำ และระบบกระจายน้ำด้วยท่อส่งน้ำเพื่อการเกษตร (บ้านหนองกก หมู่ที่ ๗)	เพื่อให้ประชาชนได้มีแหล่งเก็บน้ำเพื่อการเกษตรอย่างเพียงพอ	เพิ่มประสิทธิภาพประปาบาดาล ๑. ปรับปรุงโรงสูบน้ำดิบด้วยพลังงานแสงอาทิตย์ ๒. ปรับปรุงการประสานท่อระหว่างระบบ ๓. ปรับปรุงระบบกรองน้ำผิวดินแบบ คสล. ขนาด ๑๐ ลูกบาศก์เมตรต่อชั่วโมง ๔. ปรับปรุงระบบท่อจ่ายน้ำ ประปา ๕. ปรับปรุงเครื่องจ่ายสารละลายครอรีน ๖. ปรับปรุงอุปกรณ์ระบบสูบน้ำพลังงานแสงอาทิตย์ พิกัด Lat. ๑๔.๖๒๐๒๗๐ Long. ๑๐๑.๙๖๖๙๑๕	-	๒,๐๔๙,๐๐๐ (๑.๒)	-	-	-	<b>เชิงปริมาณ</b> -ประชาชนหมู่ที่ ๗ ไม่น้อยกว่าร้อยละ ๖๐ มีน้ำใช้ตลอดทั้งปี <b>เชิงคุณภาพ</b> -ภาคครัวเรือนมีน้ำใช้อย่างเพียงพอสำหรับการอุปโภคบริโภค	ประชาชนมีน้ำเพื่อการอุปโภค-บริโภค อย่างเพียงพอและทั่วถึง	สำนักงานทรัพยากรน้ำแห่งชาติ กองช่าง อบต.ภูหลวง (TWP)

ที่	โครงการ	วัตถุประสงค์	เป้าหมาย (ผลผลิตของโครงการ)	งบประมาณ					ตัวชี้วัด (KPI)	ผลลัพธ์ที่คาดว่าจะได้รับ	หน่วยงานที่รับผิดชอบ
				๒๕๖๖ (บาท)	๒๕๖๗ (บาท)	๒๕๖๘ (บาท)	๒๕๖๙ (บาท)	๒๕๗๐ (บาท)			
๔๖	โครงการเพิ่มประสิทธิภาพประปาผิวดิน เพื่อการอุปโภค-บริโภคในชุมชนด้วยระบบสูบน้ำด้วยพลังงานแสงอาทิตย์พร้อมระบบปรับปรุงคุณภาพน้ำประปาด้วยระบบ IOT อัจฉริยะ (บ้านหลุมเงิน หมู่ที่ ๕)	เพื่อให้ประชาชนได้มีแหล่งเก็บน้ำเพื่อการเกษตรอย่างเพียงพอ	ก่อสร้างระบบสูบน้ำด้วยพลังงานแสงอาทิตย์ พร้อมระบบปรับปรุงคุณภาพน้ำประปาด้วยระบบ IOT อัจฉริยะ (ตามแบบกรมส่งเสริมการปกครองท้องถิ่นกำหนด)	-	๑,๐๐๐,๐๐๐ (ฉ.๒)	-	-	-	<b>เชิงปริมาณ</b> -ประชาชนหมู่ที่ ๕ ไม่น้อยกว่าร้อยละ ๘๐ มีน้ำใช้ตลอดทั้งปี	ในพื้นที่ป่าชุมชนมีสถานที่กักเก็บน้ำไว้ใช้ในฤดูแล้งและเพิ่มความชุ่มชื้นในป่าชุมชน	กรมส่งเสริมการปกครองท้องถิ่น กองช่าง อบต.ภูหลวง
๔๗	โครงการเพิ่มประสิทธิภาพประปาผิวดิน เพื่อการอุปโภค-บริโภคในชุมชนด้วยระบบสูบน้ำด้วยพลังงานแสงอาทิตย์พร้อมระบบปรับปรุงคุณภาพน้ำประปาด้วยระบบ IOT อัจฉริยะ (บ้านหนองหัว หมู่ที่ ๘)	เพื่อให้ประชาชนมีน้ำเพื่อการอุปโภคบริโภคอย่างเพียงพอ	๑. ปรับปรุงโรงสูบน้ำดิบด้วยพลังงานแสงอาทิตย์ ๒. ปรับปรุงการประสานท่อระหว่างระบบ ๓. ปรับปรุงระบบกรองน้ำผิวดิน แบบคสล. ขนาด ๑๐ ลูกบาศก์เมตรต่อชั่วโมง ๔. ปรับปรุงระบบท่อจ่ายน้ำ ประปา ๕. ปรับปรุงเครื่องจ่ายสารละลาย คลอรีน ๖. ปรับปรุงอุปกรณ์ระบบสูบน้ำพลังงานแสงอาทิตย์ พิกัด Lat. ๑๔.๕๗๔๓๗๑ Long. ๑๐๑.๙๗๑๐๙๑	-	๒,๐๔๙,๐๐๐ (ฉ.๒)	-	-	-	<b>เชิงปริมาณ</b> -ประชาชนหมู่ที่ ๘ ไม่น้อยกว่าร้อยละ ๖๐ มีน้ำใช้ตลอดทั้งปี <b>เชิงคุณภาพ</b> -ภาคครัวเรือนมีน้ำใช้อย่างเพียงพอสำหรับการอุปโภคบริโภค	ประชาชนมีน้ำเพื่อการอุปโภค-บริโภค อย่างเพียงพอและทั่วถึง	สำนักงานทรัพยากรน้ำแห่งชาติ กองช่าง อบต.ภูหลวง (TWP)
๔๘	โครงการก่อสร้างอาคารบังคับน้ำ คลองห้วยแก้ว จำนวน ๒ จุด บ้านห้วยแก้ว หมู่ที่ ๙	เพื่อให้ประชาชนได้มีแหล่งเก็บน้ำเพื่อการเกษตรอย่างเพียงพอ	ก่อสร้างอาคารบังคับน้ำขนาดกว้าง ๒๖.๐๐ เมตร ยาว ๖๕ เมตร พิกัด Lat. ๑๔.๕๘๗๐๓๖ Long. ๑๐๑.๙๗๗๒๐๙	-	๑,๐๐๐,๐๐๐ (ฉ.๒)	-	-	-	<b>เชิงปริมาณ</b> -ประชาชนหมู่ที่ ๙ ไม่น้อยกว่าร้อยละ ๘๐ มีน้ำใช้ตลอดทั้งปี	ในพื้นที่ป่าชุมชนมีสถานที่กักเก็บน้ำไว้ใช้ในฤดูแล้งและเพิ่มความชุ่มชื้นในป่าชุมชน	กรมส่งเสริมการปกครองท้องถิ่น กองช่าง อบต.ภูหลวง

ที่	โครงการ	วัตถุประสงค์	เป้าหมาย (ผลผลิตของโครงการ)	งบประมาณ					ตัวชี้วัด (KPI)	ผลลัพธ์ที่คาดว่าจะได้รับ	หน่วยงานที่รับผิดชอบ
				๒๕๖๖ (บาท)	๒๕๖๗ (บาท)	๒๕๖๘ (บาท)	๒๕๖๙ (บาท)	๒๕๗๐ (บาท)			
๔๙	โครงการเพิ่มประสิทธิภาพประปาผิวดิน เพื่อการอุปโภค-บริโภคในชุมชนด้วยระบบสูบน้ำด้วยพลังงานแสงอาทิตย์พร้อมระบบปรับปรุงคุณภาพน้ำประปาด้วยระบบ IOT อัจฉริยะ (บ้านห้วยแก้ว หมู่ที่ ๙)	เพื่อให้ประชาชนได้มีแหล่งเก็บน้ำเพื่อการอุปโภคบริโภคอย่างเพียงพอ	เพิ่มประสิทธิภาพประปาบาดาล ๑. ปรับปรุงโรงสูบน้ำดิบด้วยพลังงานแสงอาทิตย์ ๒. ปรับปรุงการประสานท่อระหว่างระบบ ๓. ปรับปรุงระบบกรองน้ำผิวดิน แบบคสล. ขนาด ๑๐ ลูกบาศก์เมตรต่อชั่วโมง ๔. ปรับปรุงระบบท่อจ่ายน้ำ ประปา ๕. ปรับปรุงเครื่องจ่ายสารละลาย คลอรีน ๖. ปรับปรุงอุปกรณ์ระบบสูบน้ำพลังงานแสงอาทิตย์ พิกัด Lat. ๑๔.๕๕๑๙๑๓ Long. ๑๐๑.๙๖๒๒๑๙	-	๒,๐๔๙,๐๐๐ (๑.๒)	-	-	-	<b>เชิงปริมาณ</b> -ประชาชนหมู่ที่ ๙ ไม่น้อยกว่าร้อยละ ๖๐ มีน้ำใช้ตลอดทั้งปี <b>เชิงคุณภาพ</b> -ภาคครัวเรือนมีน้ำใช้อย่างเพียงพอสำหรับการอุปโภคบริโภค	ประชาชนมีน้ำเพื่อการอุปโภค-บริโภค อย่างเพียงพอและทั่วถึง	สำนักงานทรัพยากรน้ำแห่งชาติ กองช่าง อบต.ภูหลวง (TWP)
๕๐	ระบบผลิตน้ำประปาขนาดใหญ่ กำลังการผลิต ๒๐ ลูกบาศก์เมตรต่อชั่วโมง บ้านหนองนกเขียน หมู่ที่ ๒ ตำบลภูหลวง	เพื่อให้ประชาชนมีน้ำเพื่อการอุปโภคบริโภคอย่างเพียงพอ	ก่อสร้างระบบผลิตน้ำประปา (iWater Treatment Plant) นทีโอเวอร์ระบบขนาดใหญ่ NTI๒๐ รองรับ ๑-๘๔๐ ครัวเรือน กำลังการผลิต ๒๐ ลูกบาศก์เมตรต่อชั่วโมง รายละเอียดตามบัญชีนวัตกรรมไทย เลขที่ ๐๑๐๒๐๐๐๖พิกัด Lat. ๑๔.๓๓๔๙๖๑ Long. ๑๐๑.๕๖๑๙๒๓	-	๔,๕๕๐,๐๐๐ (๑.๒)	-	-	-	<b>เชิงปริมาณ</b> -ประชาชนหมู่ที่ ๒,๓,๙,๑๐ ไม่น้อยกว่าร้อยละ ๖๐ มีน้ำใช้ตลอดทั้งปี <b>เชิงคุณภาพ</b> -ภาคครัวเรือนมีน้ำใช้อย่างเพียงพอสำหรับการอุปโภคบริโภค	ประชาชนมีน้ำใช้เพื่อการอุปโภคบริโภคอย่างเพียงพอ	กรมส่งเสริมการปกครองท้องถิ่น กองช่าง อบต.ภูหลวง
๕๑	ก่อสร้างเหมืองตาดคอนกรีตจากบ้านปอแดง - บ้านหลุมเงิน บ้านปอแดง หมู่ที่ ๔	เพื่อส่งน้ำไปใช้ในการเกษตร	ก่อสร้างเหมืองตาดคอนกรีต ปากเหมืองกว้าง ๑.๒๐ เมตร ลึกเฉลี่ย ๐.๕๐ เมตร ยาว ๑,๘๐๐ เมตร พิกัดจุดเริ่มต้น Lat. ๑๔.๕๘๘๑๖๖ Long. ๑๐๑.๙๙๗๖๒๗ พิกัดจุดสิ้นสุด Lat. ๑๔.๖๐๐๘๘๓ Long. ๑๐๒.๐๐๘๑๔๓	-	๘๕๐,๐๐๐ (๑.๒)	-	-	-	<b>เชิงปริมาณ</b> -สามารถส่งน้ำเข้าพื้นที่การเกษตรได้ไม่น้อยกว่าร้อยละ ๖๐ ของพื้นที่การเกษตร <b>เชิงคุณภาพ</b> -พื้นที่การเกษตรมีน้ำใช้อย่างทั่วถึง	เกษตรกรสามารถใช้น้ำทำการเกษตรได้โดยสะดวก	กรมชลประทาน กองช่าง อบต.ภูหลวง

ที่	โครงการ	วัตถุประสงค์	เป้าหมาย (ผลผลิตของโครงการ)	งบประมาณ					ตัวชี้วัด (KPI)	ผลลัพธ์ที่คาดว่าจะได้รับ	หน่วยงานที่รับผิดชอบ
				๒๕๖๖ (บาท)	๒๕๖๗ (บาท)	๒๕๖๘ (บาท)	๒๕๖๙ (บาท)	๒๕๗๐ (บาท)			
๕๒	ก่อสร้างอาคารบังคับน้ำคลองห้วยแก้ว จำนวน ๓ จุด บ้านหนองกระทุ่ม หมู่ที่ ๓	เพื่อให้ประชาชนได้มีแหล่งเก็บน้ำเพื่อการเกษตรอย่างเพียงพอ	ก่อสร้างอาคารบังคับน้ำ จุดที่ ๑ ขนาดกว้าง ๒๖.๐๐ เมตร ยาว ๖๕ เมตร พิกัด Lat. ๑๔.๕๘๑๐๔๗ Long. ๑๐๑.๙๒๒๐๔๒ จุดที่ ๒ ขนาดกว้าง ๒๖.๐๐ เมตร ยาว ๖๕ เมตร พิกัด Lat. ๑๔.๕๘๔๗๙๙ Long. ๑๐๑.๙๒๑๙๐๔ จุดที่ ๓ ขนาดกว้าง ๒๖.๐๐ เมตร ยาว ๖๕ เมตร พิกัด Lat. ๑๔.๕๘๘๑๑๐ Long. ๑๐๑.๙๒๐๕๙๐	-	๒๙,๔๐๐,๐๐๐ (ฉ.๒)	-	-	-	<b>เชิงปริมาณ</b> -เกษตรกรหมู่ที่ ๒,๓,๙,๑๐ ไม่น้อยกว่าร้อยละ ๖๐ มีน้ำใช้ตลอดทั้งปี <b>เชิงคุณภาพ</b> -เกษตรกรมีน้ำใช้อย่างเพียงพอสำหรับการเกษตร	ประชาชนมีแหล่งกักเก็บน้ำเพิ่มขึ้นและมีน้ำใช้เพื่อการเกษตรอย่างเพียงพอ	กรมชลประทาน กองช่าง อบต.ภูหลวง (TWP)
๕๓	ก่อสร้างอาคารบังคับน้ำคลองซบหมาก จำนวน ๓ จุด บ้านหนองกก หมู่ที่ ๗	เพื่อให้ประชาชนได้มีแหล่งเก็บน้ำเพื่อการเกษตรอย่างเพียงพอ	ก่อสร้างอาคารบังคับน้ำ จุดที่ ๑ ทำข้าม ขนาดกว้าง ๒๖.๐๐ เมตร ยาว ๖๕ เมตร พิกัด Lat. ๑๔.๖๒๒๘๘๓ Long. ๑๐๑.๙๗๖๔๕๒ จุดที่ ๒ ทำข้าม ๒ ขนาดกว้าง ๒๖.๐๐ เมตร ยาว ๖๕ เมตร พิกัด Lat. ๑๔.๖๒๕๔๒๕ Long. ๑๐๑.๙๘๐๒๓๐ จุดที่ ๓ หนองหัวลิง ขนาดกว้าง ๒๖.๐๐ เมตร ยาว ๖๕ เมตร พิกัด Lat. ๑๔.๖๒๕๐๓๐ Long. ๑๐๑.๙๘๙๐๓๔	-	๑๕,๐๐๐,๐๐๐ (ฉ.๒)	-	-	-	<b>เชิงปริมาณ</b> -เกษตรกรหมู่ที่ ๗ ไม่น้อยกว่าร้อยละ ๖๐ มีน้ำใช้ตลอดทั้งปี <b>เชิงคุณภาพ</b> -เกษตรกรมีน้ำใช้อย่างเพียงพอสำหรับการเกษตร	ประชาชนมีแหล่งกักเก็บน้ำเพิ่มขึ้นและมีน้ำใช้เพื่อการเกษตรอย่างเพียงพอ	กรมชลประทาน กองช่าง อบต.ภูหลวง (TWP)

ที่	โครงการ	วัตถุประสงค์	เป้าหมาย (ผลผลิตของโครงการ)	งบประมาณ					ตัวชี้วัด (KPI)	ผลลัพธ์ที่คาดว่าจะได้รับ	หน่วยงานที่รับผิดชอบ
				๒๕๖๖ (บาท)	๒๕๖๗ (บาท)	๒๕๖๘ (บาท)	๒๕๖๙ (บาท)	๒๕๗๐ (บาท)			
๕๔	โครงการ "น้ำบาดาล บันดาลสุข" ทฤษฎีน้ำ ทองคำ	๑. พื้นที่เพาะปลูกมีน้ำอย่าง อุดมสมบูรณ์ เพาะปลูกได้ ตลอดทั้งปี เกษตรกรมี รายได้เพิ่มขึ้น ๒. เกิดระบบการบริหาร จัดการน้ำอย่างครบวงจร กลุ่มเกษตรกรมีน้ำอุปโภค บริโภคตลอดทั้งปี ๓. ลดความเสียหายต่อ ระบบเศรษฐกิจทั้งภาครัฐ และเอกชน ๔. ลดความเสื่อมถ้ำ สร้าง ความกินดีอยู่ดี เกิดความรัก ความสามัคคีของคนในชุม ชนได้	๑. กลุ่มเกษตรกรผสมผสาน มีสมาชิก ๑๐ คน ประกอบอาชีพการเกษตร ได้แก่ เกษตรกรพื้นที่เข้าร่วมโครงการ ของสมาชิก รวมทั้งสิ้น ๗๓ ไร่ ๒. ก่อสร้างบ่อบาลระบบสูบน้ำ พลังงานแสงอาทิตย์ ขนาดไม่น้อยกว่า ๓,๖๐๐ วัตต์ จำนวน ๒ บ่อ งบประมาณ ๑,๒๕๐,๐๐๐ บาท/บ่อ/ ระบบ ตามแบบรายการที่ สำนักงาน ทรัพยากรน้ำแห่งชาติ (TWP) กำหนด พิกัด จำนวน ๒ จุด บ่อบาดาล จุดที่ ๑ Zone ๔๗ P x= ๘๑๕๗๙๗ Y= ๑๖๑๐๙๔๑ บ่อบาดาล จุดที่ ๒ Zone ๔๗ P x= ๘๑๕๖๓๖ Y= ๑๖๑๑๓๒๔	๒,๕๐๐,๐๐๐	-	-	-	-	ก่อสร้างบ่อบาลระบบสูบน้ำ พลังงานแสงอาทิตย์ ขนาดไม่ น้อยกว่า ๓,๖๐๐ วัตต์ จำนวน ๒ บ่อ	๑. พื้นที่เพาะปลูกมีน้ำ อย่างอุดมสมบูรณ์ เพาะปลูกได้ตลอดทั้งปี เกษตรกรมีรายได้ เพิ่มขึ้น ๒. มีระบบการบริหาร จัดการน้ำอย่างครบ วงจร กลุ่มเกษตรกรมี น้ำอุปโภคบริโภคตลอด ทั้งปี ๓. ลดความเสียหายต่อ ระบบเศรษฐกิจทั้ง ภาครัฐและเอกชน ๔. ลดความเสื่อมถ้ำ สร้างความกินดีอยู่ดี เกิดความรักความ สามัคคีของคนในชุมชน ได้ ๕. ลดการไหลออก โยกย้ายแรงงานซึ่งจะลด ปัญหา ด้าน สัง คม สุขอนามัย ครอบครัว และวัฒนธรรม	สำนักงาน ทรัพยากรน้ำ แห่งชาติ กองช่าง อบต.ภูหลวง (TWP)

ที่	โครงการ	วัตถุประสงค์	เป้าหมาย (ผลผลิตของโครงการ)	งบประมาณ					ตัวชี้วัด (KPI)	ผลลัพธ์ที่คาดว่าจะ ได้รับ	หน่วยงานที่ รับผิดชอบ
				๒๕๖๖ (บาท)	๒๕๖๗ (บาท)	๒๕๖๘ (บาท)	๒๕๖๙ (บาท)	๒๕๗๐ (บาท)			
		<p>๕. ไม่มีการไหลออกโยกย้ายแรงงานซึ่งจะลดปัญหาด้านสังคม สุขอนามัยครอบครัว และวัฒนธรรม</p> <p>๖.ลดปัญหาการบุกรุกพื้นที่เพื่อหาแหล่งอุดมสมบูรณ์ในการประกอบอาชีพ ซึ่งจะทำให้เกิดปัญหาด้านทรัพยากรป่าไม้ และเกิดปัญหาภัยแล้งตามมาภายหลัง</p> <p>๗. ลดปัญหาพื้นที่เสื่อมโทรม /ดินขาดคุณภาพ เพราะได้รับการพัฒนาอย่างครบวงจร ภายใต้ความร่วมมือทั้งของกลุ่มวิสาหกิจชุมชน /ภาคเอกชน/ภาคประชาชน/ภาครัฐ</p> <p>๘. ประชาชนในชุมชนได้มีอาหารบริโภค ลดรายจ่ายเพิ่มรายได้</p> <p>๙. ส่งเสริมการเกษตรแบบผสมผสาน ไม่ปลูกพืชเชิงเดี่ยว เลี้ยงสัตว์ พัฒนาต่อยอดอาชีพจากวัตถุดิบที่ผลิตมาใช้ในชุมชน</p>							<p>๖. ลดปัญหาการบุกรุกพื้นที่เพื่อหาแหล่งอุดมสมบูรณ์ในการประกอบอาชีพ ซึ่งทำให้เกิดปัญหาด้านทรัพยากรป่าไม้ และเกิดปัญหาภัยแล้งตามมาภายหลัง</p> <p>๗. ลดปัญหาพื้นที่เสื่อมโทรม /ดินขาดคุณภาพ เพราะได้รับการพัฒนาอย่างครบวงจร ภายใต้ความร่วมมือทั้งของกลุ่มวิสาหกิจชุมชน/ภาคเอกชน/ภาคประชาชน/ภาครัฐ</p> <p>๘. ประชาชนในชุมชนได้มีอาหารบริโภค ลดรายจ่ายเพิ่มรายได้</p> <p>๙. มีการส่งเสริมการเกษตรแบบผสมผสาน ไม่ปลูกพืชเชิงเดี่ยว เลี้ยงสัตว์ พัฒนาต่อยอดอาชีพจากวัตถุดิบที่ผลิตมาใช้ในชุมชน</p>		

ที่	โครงการ	วัตถุประสงค์	เป้าหมาย (ผลผลิตของโครงการ)	งบประมาณ					ตัวชี้วัด (KPI)	ผลลัพธ์ที่คาดว่าจะ ได้รับ	หน่วยงานที่ รับผิดชอบ
				๒๕๖๖ (บาท)	๒๕๖๗ (บาท)	๒๕๖๘ (บาท)	๒๕๖๙ (บาท)	๒๕๗๐ (บาท)			
๕๕	โครงการขุดลอกลำน้ำบ้านหลุมเงิน หมู่ที่ ๕ ตำบลภูหลวง อำเภอปักธงชัย จังหวัดนครราชสีมา	เพื่อให้ประชาชนได้มีแหล่งเก็บน้ำเพื่อการเกษตรอย่างเพียงพอ	ขุดลอกสระเก็บน้ำบ้านหลุมเงิน ลึกเดิม ๓.๐๐ ม. ลาดเอียง ๑:๒ ขุดลอกใหม่ลึกเพิ่ม ๒.๐๐ ม. ลาดเอียง ๑:๒ มีปริมาณดินขุดไม่น้อยกว่า ๒๑,๐๐๐ ลบ.ม. ก่อสร้างตามแบบ อบต.ภูหลวง กำหนด พร้อมป้ายประชาสัมพันธ์และป้ายโครงการจำนวน ๑ ชุด	-	-	๑,๗๐๐,๐๐๐ (๑.๔)	-	-	<b>เชิงปริมาณ</b> -เกษตรกรหมู่ที่ ๕ ไม่น้อยกว่าร้อยละ ๖๐ มีน้ำใช้ตลอดทั้งปี <b>เชิงคุณภาพ</b> -เกษตรกรมีน้ำใช้อย่างเพียงพอสำหรับการเกษตร	ประชาชนมีแหล่งกักเก็บน้ำเพิ่มขึ้นและมีน้ำใช้เพื่อการเกษตรอย่างเพียงพอ	กรมส่งเสริมการปกครองท้องถิ่น กองช่าง อบต.ภูหลวง
๕๖	โครงการก่อสร้างฝายน้ำล้นรณผ่านได้คุ้มห้วยไทรเหนืออ่างเก็บน้ำบ้านห้วยแก้ว หมู่ที่ ๙	เพื่อให้ประชาชนในพื้นที่มีถนนสำหรับการคมนาคมได้อย่างสะดวก	ก่อสร้างฝายน้ำคอนกรีตเสริมเหล็กรณผ่านได้ ขนาดกว้าง ๑๐ ม. ยาว ๕๐ ม. ก่อสร้างตามแบบ อบต.ภูหลวง กำหนด พร้อมป้ายประชาสัมพันธ์และป้ายโครงการจำนวน ๑ ชุด	-	-	๑,๕๐๐,๐๐๐ (๑.๔)	-	-	<b>เชิงปริมาณ</b> -ประชาชนมีถนนสัญจรได้สะดวก <b>เชิงคุณภาพ</b> -เส้นทางคมนาคมทางบกในหมู่ที่ ๙ มีความสะดวกรวดเร็ว	ประชาชนมีเส้นทางคมนาคมที่สะดวก มีความปลอดภัยในการใช้รถใช้ถนน	สำนักงานทรัพยากรน้ำแห่งชาติ กองช่าง อบต.ภูหลวง (TWPP)

ที่	โครงการ	วัตถุประสงค์	เป้าหมาย (ผลผลิตของโครงการ)	งบประมาณและที่ผ่านมา					ตัวชี้วัด (KPI)	ผลลัพธ์ที่คาดว่าจะ ได้รับ	หน่วยงานที่ รับผิดชอบ
				๒๕๖๖ (บาท)	๒๕๖๗ (บาท)	๒๕๖๘ (บาท)	๒๕๖๙ (บาท)	๒๕๗๐ (บาท)			
๕๗	ระบบผลิตน้ำดื่มด้วย กระบวนการรีเวิร์สออส โมซิส ป็อกดริงค์ (POG Drink) ใน บั ญ ชี นวัตกรรมไทย รหัส ๑๔๐๐๐๔๔ พร้อม โรงเรือนสำเร็จรูป บริเวณศาลากลางบ้าน บ้านโนนแดง หมู่ที่ ๑ ตำบลภูหลวง อำเภอปัก ธง ชัย จั ง ห วั ต นครราชสีมา	๑) เพื่อแก้ไขปัญหาความ เดือดร้อนในภาวะขาด แคลนน้ำอุปโภคและ บริโภคของประชาชน อย่างเร่งด่วน ๒) เพื่อช่วยลดค่าใช้จ่าย ครัวเรือน และประชาชนมี คุณภาพชีวิตที่ดีขึ้น ๓) เพื่อให้ประชาชนมีน้ำ สะอาด มีคุณภาพอยู่ใน เกณฑ์มาตรฐาน สำหรับ การบริโภค อย่าง เพียงพอและทั่วถึง	ระบบผลิตน้ำบริโภคด้วยกระบวนการรี เวิร์ส ออสโมซิส ป็อกดริงค์ (POG Drink) ประกอบด้วย ๑. เครื่องผลิตน้ำบริโภคด้วย กระบวนการรีเวิร์สออสโมซิส ขนาด เครื่อง กว้าง ๑.๑๐ เมตร x ยาว ๑.๙๐ เมตร x สูง ๑.๔๐ เมตร น้ำหนักเครื่อง ๒๗๕ กิโลกรัม ๒. เป็นเครื่องผลิตน้ำบริโภคจาก น้ำประปาที่กำลังการผลิตไม่ต่ำกว่า ๑,๕๐๐ ลิตรต่อชั่วโมง ๓. ใช้ไฟฟ้า ๒๒๐ โวลต์ ๕๐ เฮิร์ตซ์ ๔. น้ำประปาที่ใช้กับเครื่องผลิตน้ำ บริโภคด้วยกระบวนการรีเวิร์สออสโม ซิส ต้องผ่านเกณฑ์มาตรฐานน้ำประปา ของการประปาส่วนภูมิภาค ๕. โรงเรือนสำหรับติดตั้งระบบผลิตน้ำ ดื่มแบบสำเร็จรูป พิกัด Lat. ๑๔.๕๗๔๕๓๗ Long. ๑๐๑.๙๘๒๐๘๔	-	๑,๓๐๐,๐๐๐ (น.๕)	๑,๓๐๐,๐๐๐ (น.๑๐)	-	๑,๖๐๐,๐๐๐ (น.๑๓)	<b>เชิงปริมาณ</b> -ประชาชนหมู่ที่ ๑ ไม่ น้อยกว่าร้อยละ ๖๐ มี น้ำใช้ตลอดทั้งปี <b>เชิงคุณภาพ</b> -ภาคครัวเรือนมีน้ำใช้ อย่างเพียงพอสำหรับ การอุปโภคบริโภค	เพื่อ เป็น ก า ร ลด ค่าใช้จ่าย ประชาชน โดยมี น้ำดื่มบริการ ฟรี ตามนโยบาย รัฐบาล	- กรมส่งเสริมการ ปกครองฯ - กองช่าง อบต.ภูหลวง
								๑,๓๐๐,๐๐๐ (น.๑๒)			

ที่	โครงการ	วัตถุประสงค์	เป้าหมาย (ผลผลิตของโครงการ)	งบประมาณและที่ผ่านมา					ตัวชี้วัด (KPI)	ผลลัพธ์ที่คาดว่าจะ ได้รับ	หน่วยงานที่ รับผิดชอบ
				๒๕๖๖ (บาท)	๒๕๖๗ (บาท)	๒๕๖๘ (บาท)	๒๕๖๙ (บาท)	๒๕๗๐ (บาท)			
๕๘	ระบบผลิตน้ำดื่มด้วย กระบวนการรีเวิร์สออส โมซิส ป๊อคดริงค์ (POG Drink) ใน ปี ๒๕๖๕ นวัตกรรมการไทย รหัส ๑๔๐๐๐๐๔๔ พร้อม โรงเรือนสำเร็จรูป บริเวณศาลากลางบ้าน บ้านหนองนกเขียน หมู่ที่ ๒ ตำบลภูหลวง อำเภอปักธงชัย จังหวัด นครราชสีมา	๑) เพื่อแก้ไขปัญหาความ เดือดร้อนในภาวะขาด แคลนน้ำอุปโภคและ บริโภคของประชาชน อย่างเร่งด่วน ๒) เพื่อช่วยลดค่าใช้จ่าย ครัวเรือน และประชาชนมี คุณภาพชีวิตที่ดีขึ้น ๓) เพื่อให้ประชาชนมีน้ำ สะอาด มีคุณภาพอยู่ใน เกณฑ์มาตรฐาน สำหรับ การบริโภค อย่าง เพียงพอและทั่วถึง	ระบบผลิตน้ำบริโภคด้วยกระบวนการรีเวิร์ส ออสโมซิส ป๊อคดริงค์ (POG Drink) ประกอบด้วย ๑. เครื่องผลิตน้ำบริโภคด้วยกระบวนการ รีเวิร์สออสโมซิส ขนาดเครื่อง กว้าง ๑.๑๐ เมตร x ยาว ๑.๙๐ เมตร x สูง ๑.๔๐ เมตร น้ำหนักเครื่อง ๒๗๕ กิโลกรัม ๒. เป็นเครื่องผลิตน้ำบริโภคจากน้ำประปา กำลังการผลิตไม่ต่ำกว่า ๑.๕ ลูกบาศก์เมตร ต่อชั่วโมง ๓. ใช้ไฟฟ้า ๒๒๐ โวลต์ ๕๐ เฮิร์ตซ์ ๔. น้ำประปาที่ใช้กับเครื่องผลิตน้ำบริโภค ด้วยกระบวนการรีเวิร์สออสโมซิส ต้องผ่าน เกณฑ์มาตรฐานน้ำประปาของการประปา ส่วนภูมิภาค ๕. โรงเรือนสำหรับติดตั้งระบบผลิตน้ำดื่ม แบบสำเร็จรูป พิกัด Lat. ๑๔.๕๖๕๒๒๒ Long. ๑๐๑.๙๘๑๘๘๗	-	๑,๓๐๐,๐๐๐ (ฉ.๕)	๑,๓๐๐,๐๐๐ (ฉ.๑๐)	-	๑,๖๐๐,๐๐๐ (ฉ.๑๓)	<b>เชิงปริมาณ</b> -ประชาชนหมู่ที่ ๒ ไม่น้อยกว่าร้อยละ ๖๐ มีน้ำใช้ตลอดทั้งปี <b>เชิงคุณภาพ</b> -ภาคครัวเรือนมีน้ำใช้อย่างเพียงพอสำหรับการอุปโภคบริโภค	เพื่อเป็นการลดค่าใช้จ่ายประชาชนโดยมีน้ำดื่มบริการฟรี ตามนโยบายรัฐบาล	- กรมส่งเสริมการปกครองฯ - กองช่าง อบต.ภูหลวง

ที่	โครงการ	วัตถุประสงค์	เป้าหมาย (ผลผลิตของโครงการ)	งบประมาณและที่ผ่านมา					ตัวชี้วัด (KPI)	ผลลัพธ์ที่คาดว่าจะได้รับ	หน่วยงานที่รับผิดชอบ
				๒๕๖๖ (บาท)	๒๕๖๗ (บาท)	๒๕๖๘ (บาท)	๒๕๖๙ (บาท)	๒๕๗๐ (บาท)			
๕๙	ระบบผลิตน้ำดื่มด้วยกระบวนการรีเวิร์สออสโมซิส ป๊อกดริงค์ (POG Drink) ใน บัณชี นวัตกรรมไทย รหัส ๑๔๐๐๐๐๔๔ พร้อมโรงเรือนสำเร็จรูปบริเวณศาลากลางบ้านบ้านหนองกระทุ่ม หมู่ที่ ๓ ตำบลภูหลวง อำเภอปักธงชัย จังหวัดนครราชสีมา	๑) เพื่อแก้ไขปัญหาความเดือดร้อนในภาวะขาดแคลนน้ำอุปโภคและบริโภคของประชาชนอย่างเร่งด่วน ๒) เพื่อช่วยลดค่าใช้จ่ายครัวเรือน และประชาชนมีคุณภาพชีวิตที่ดีขึ้น ๓) เพื่อให้ประชาชนมีน้ำสะอาด มีคุณภาพอยู่ในเกณฑ์มาตรฐาน สำหรับการบริโภค อย่างเพียงพอและทั่วถึง	ระบบผลิตน้ำบริโภคด้วยกระบวนการรีเวิร์ส ออสโมซิส ป๊อกดริงค์ (POG Drink) ประกอบด้วย ๑. เครื่องผลิตน้ำบริโภคด้วยกระบวนการรีเวิร์สออสโมซิส ขนาดเครื่อง กว้าง ๑.๑๐ เมตร x ยาว ๑.๙๐ เมตร x สูง ๑.๔๐ เมตร น้ำหนักเครื่อง ๒๗๕ กิโลกรัม ๒. เป็นเครื่องผลิตน้ำบริโภคจากน้ำประปากำลังการผลิตไม่ต่ำกว่า ๑,๕๐๐ ลิตรต่อชั่วโมง ๓. ใช้ไฟฟ้า ๒๒๐ โวลต์ ๕๐ เฮิร์ตซ์ ๔. น้ำประปาที่ใช้กับเครื่องผลิตน้ำบริโภคด้วยกระบวนการรีเวิร์สออสโมซิส ต้องผ่านเกณฑ์มาตรฐานน้ำประปาของการประปาส่วนภูมิภาค ๕. โรงเรือนสำหรับติดตั้งระบบผลิตน้ำดื่มแบบพิกัด Lat. ๑๔.๕๗๖๕๙๗ Long. ๑๐๑.๙๒๙๗๐๙	-	๑,๓๐๐,๐๐๐ (ผ.๕)	๑,๓๐๐,๐๐๐ (ผ.๑๐)	-	๑,๖๐๐,๐๐๐ (ผ.๑๓)	<b>เชิงปริมาณ</b> -ประชาชนหมู่ที่ ๓ ไม่น้อยกว่าร้อยละ ๖๐ มีน้ำใช้ตลอดทั้งปี <b>เชิงคุณภาพ</b> -ภาคครัวเรือนมีน้ำใช้ อย่างเพียงพอสำหรับการอุปโภคบริโภค	เพื่อเป็นการลดค่าใช้จ่ายประชาชน โดยมี น้ำ ดื่ ม บริการ ฟรี ตามนโยบายรัฐบาล	- กรมส่งเสริมการปกครองฯ - กองช่าง อบต.ภูหลวง
๖๐	ระบบผลิตน้ำดื่มด้วยกระบวนการรีเวิร์สออสโมซิส ป๊อกดริงค์ (POG Drink) ใน บัณชี นวัตกรรมไทย รหัส ๑๔๐๐๐๐๔๔ พร้อมโรงเรือนสำเร็จรูปบริเวณศาลากลางบ้านบ้านปอแดง หมู่ที่ ๔ ตำบลภูหลวง อำเภอปักธงชัย จังหวัดนครราชสีมา	๑) เพื่อแก้ไขปัญหาความเดือดร้อนในภาวะขาดแคลนน้ำอุปโภคและบริโภคของประชาชนอย่างเร่งด่วน ๒) เพื่อช่วยลดค่าใช้จ่ายครัวเรือน และประชาชนมีคุณภาพชีวิตที่ดีขึ้น ๓) เพื่อให้ประชาชนมีน้ำสะอาด มีคุณภาพอยู่ในเกณฑ์มาตรฐาน สำหรับการบริโภค อย่างเพียงพอและทั่วถึง	ระบบผลิตน้ำบริโภคด้วยกระบวนการรีเวิร์ส ออสโมซิส ป๊อกดริงค์ (POG Drink) ประกอบด้วย ๑. เครื่องผลิตน้ำบริโภคด้วยกระบวนการรีเวิร์สออสโมซิส ขนาดเครื่อง กว้าง ๑.๑๐ เมตร x ยาว ๑.๙๐ เมตร x สูง ๑.๔๐ เมตร น้ำหนักเครื่อง ๒๗๕ กิโลกรัม ๒. เป็นเครื่องผลิตน้ำบริโภคจากน้ำประปากำลังการผลิตไม่ต่ำกว่า ๑.๕ ลูกบาศก์เมตรต่อชั่วโมง ๓. ใช้ไฟฟ้า ๒๒๐ โวลต์ ๕๐ เฮิร์ตซ์ ๔. น้ำประปาที่ใช้กับเครื่องผลิตน้ำบริโภคด้วยกระบวนการรีเวิร์สออสโมซิส ต้องผ่านเกณฑ์มาตรฐานน้ำประปาของการประปาส่วนภูมิภาค ๕. โรงเรือนสำหรับติดตั้งระบบผลิตน้ำดื่มแบบพิกัด Lat. ๑๔.๖๑๐๔๙๘ Long. ๑๐๒.๐๑๐๓๕๘	-	๑,๓๐๐,๐๐๐ (ผ.๕)	๑,๓๐๐,๐๐๐ (ผ.๑๐)	-	๑,๖๐๐,๐๐๐ (ผ.๑๓)	<b>เชิงปริมาณ</b> -ประชาชนหมู่ที่ ๔ ไม่น้อยกว่าร้อยละ ๖๐ มีน้ำใช้ตลอดทั้งปี <b>เชิงคุณภาพ</b> -ภาคครัวเรือนมีน้ำใช้ อย่างเพียงพอสำหรับการอุปโภคบริโภค	เพื่อเป็นการลดค่าใช้จ่ายประชาชน โดยมี น้ำ ดื่ ม บริการ ฟรี ตามนโยบายรัฐบาล	- กรมส่งเสริมการปกครองฯ - กองช่าง อบต.ภูหลวง

ที่	โครงการ	วัตถุประสงค์	เป้าหมาย (ผลผลิตของโครงการ)	งบประมาณและที่ผ่านมา					ตัวชี้วัด (KPI)	ผลลัพธ์ที่คาดว่าจะ ได้รับ	หน่วยงานที่ รับผิดชอบ
				๒๕๖๖ (บาท)	๒๕๖๗ (บาท)	๒๕๖๘ (บาท)	๒๕๖๙ (บาท)	๒๕๗๐ (บาท)			
๖๑	ระบบผลิตน้ำดื่มด้วย กระบวนการรีเวิร์ สออสโมซิส ป๊อกด ริงค์ (POG Drink) ในบัญชีนวัตกรรม ไ ท ย ร ั ฐ ๑๔๐๐๐๐๔๔ พร้อม โรงเรียนสำเร็จรูป บ ริ เว ณ ศ า ล า ก ล า ง บ ำ น บ้านหลุมเงิน หมู่ที่ ๕ ตำบลภูหลวง อำเภอ ปักธงชัย จังหวัด นครราชสีมา	๑) เพื่อแก้ไขปัญหาความ เดือดร้อนในภาวะขาด แคลนน้ำอุปโภคและ บริโภคของประชาชน อย่างเร่งด่วน ๒) เพื่อช่วยลดค่าใช้จ่าย ครัวเรือน และประชาชนมี คุณภาพชีวิตที่ดีขึ้น ๓) เพื่อให้ประชาชนมีน้ำ สะอาด มีคุณภาพอยู่ใน เกณฑ์มาตรฐาน สำหรับ การบริโภค อย่าง เพียงพอและทั่วถึง	ระบบผลิตน้ำบริโภคด้วยกระบวนการรีเวิร์ส ออสโม ซิส ป๊อกดริงค์ (POG Drink) ประกอบด้วย ๑. เครื่องผลิตน้ำบริโภคด้วยกระบวนการรีเวิร์สออส โมซิส ขนาดเครื่อง กว้าง ๑.๑๐ เมตร x ยาว ๑.๙๐ เมตร x สูง ๑.๔๐ เมตร น้ำหนักเครื่อง ๒๗๕ กิโลกรัม ๒. เป็นเครื่องผลิตน้ำบริโภคจากน้ำประปากำลังการ ผลิตไม่ต่ำกว่า ๑,๕๐๐ ลิตรต่อชั่วโมง ๓. ใช้ไฟฟ้า ๒๒๐ โวลต์ ๕๐ เฮิร์ตซ์ ๔. น้ำประปาที่ใช้กับเครื่องผลิตน้ำบริโภคด้วย กระบวนการรีเวิร์สออสโมซิส ต้องผ่านเกณฑ์ มาตรฐานน้ำประปาของการประปาส่วนภูมิภาค ๕. โรงเรียนสำหรับติดตั้งระบบผลิตน้ำดื่มแบบ สำเร็จรูป พิกัด Lat. ๑๔.๕๘๖๖๔๖ Long. ๑๐๑.๙๙๐๗๘๓	-	๑,๓๐๐,๐๐๐ (น.๕)	๑,๓๐๐,๐๐๐ (น.๘)	-	-	<b>เชิงปริมาณ</b> -ประชาชนหมู่ที่ ๕ ไม่น้อยกว่าร้อยละ ๖๐ มีน้ำใช้ตลอดทั้งปี <b>เชิงคุณภาพ</b> -ภาคครัวเรือนมีน้ำใช้อย่างเพียงพอสำหรับการอุปโภคบริโภค	เพื่อเป็นการลด ค่าใช้จ่าย ประชาชน โดยมี น้ำดื่มบริการ ฟรี ตามนโยบาย รัฐบาล	- กรมส่งเสริมการ ปกครองฯ - กองช่าง อบต.ภูหลวง
๖๒	ระบบผลิตน้ำดื่มด้วย กระบวนการรีเวิร์ สออสโมซิส ป๊อกด ริงค์ (POG Drink) ในบัญชีนวัตกรรม ไ ท ย ร ั ฐ ๑๔๐๐๐๐๔๔ พร้อม โรงเรียนสำเร็จรูป บ ริ เว ณ ศ า ล า ก ล า ง บ ำ น บ้านหลุมหิน หมู่ที่ ๖ ตำบลภูหลวง อำเภอ ปักธงชัย จังหวัด นครราชสีมา	๑) เพื่อแก้ไขปัญหาความ เดือดร้อนในภาวะขาด แคลนน้ำอุปโภคและ บริโภคของประชาชน อย่างเร่งด่วน ๒) เพื่อช่วยลดค่าใช้จ่าย ครัวเรือน และประชาชนมี คุณภาพชีวิตที่ดีขึ้น ๓) เพื่อให้ประชาชนมีน้ำ สะอาด มีคุณภาพอยู่ใน เกณฑ์มาตรฐาน สำหรับ การบริโภค อย่าง เพียงพอและทั่วถึง	ระบบผลิตน้ำบริโภคด้วยกระบวนการรีเวิร์ส ออสโม ซิส ป๊อกดริงค์ (POG Drink) ประกอบด้วย ๑. เครื่องผลิตน้ำบริโภคด้วยกระบวนการรีเวิร์สออส โมซิส ขนาดเครื่อง กว้าง ๑.๑๐ เมตร x ยาว ๑.๙๐ เมตร x สูง ๑.๔๐ เมตร น้ำหนักเครื่อง ๒๗๕ กิโลกรัม ๒. เป็นเครื่องผลิตน้ำบริโภคจากน้ำประปากำลังการ ผลิตไม่ต่ำกว่า ๑.๕ ลูกบาศก์เมตรต่อชั่วโมง ๓. ใช้ไฟฟ้า ๒๒๐ โวลต์ ๕๐ เฮิร์ตซ์ ๔. น้ำประปาที่ใช้กับเครื่องผลิตน้ำบริโภคด้วย กระบวนการรีเวิร์สออสโมซิส ต้องผ่านเกณฑ์ มาตรฐานน้ำประปาของการประปาส่วนภูมิภาค ๕. โรงเรียนสำหรับติดตั้งระบบผลิตน้ำดื่มแบบ สำเร็จรูป พิกัด Lat. ๑๔.๕๙๒๕๗๒ Long. ๑๐๒.๐๐๒๑๕๗	-	๑,๓๐๐,๐๐๐ (น.๕)	๑,๓๐๐,๐๐๐ (น.๘)	-	-	<b>เชิงปริมาณ</b> -ประชาชนหมู่ที่ ๖ ไม่น้อยกว่าร้อยละ ๖๐ มีน้ำใช้ตลอดทั้งปี <b>เชิงคุณภาพ</b> -ภาคครัวเรือนมีน้ำใช้อย่างเพียงพอสำหรับการอุปโภคบริโภค	เพื่อเป็นการลด ค่าใช้จ่าย ประชาชน โดยมี น้ำดื่มบริการ ฟรี ตามนโยบาย รัฐบาล	- กรมส่งเสริมการ ปกครองฯ - กองช่าง อบต.ภูหลวง

ที่	โครงการ	วัตถุประสงค์	เป้าหมาย (ผลผลิตของโครงการ)	งบประมาณและที่ผ่านมา					ตัวชี้วัด (KPI)	ผลลัพธ์ที่คาดว่าจะ ได้รับ	หน่วยงานที่ รับผิดชอบ
				๒๕๖๖ (บาท)	๒๕๖๗ (บาท)	๒๕๖๘ (บาท)	๒๕๖๙ (บาท)	๒๕๗๐ (บาท)			
๖๓	ระบบผลิตน้ำดื่มด้วย กระบวนการรีเวิร์ สออสโมซิส ป๊อกร ริงค์ (POG Drink) ในบัญชีนวัตกรรม ไ ท ย ร ั ฐ ๑๔๐๐๐๐๔๔ พร้อม โรงเรียนสำเร็จรูป บริเวณศาลา กลางบ้าน บ้านหนองกก หมู่ที่ ๗ ตำบลภูหลวง อำเภอปักธงชัย จังหวัดนครราชสีมา	๑) เพื่อแก้ไขปัญหา ความเดือดร้อนในภาวะ ขาดแคลนน้ำอุปโภค และบริโภคของ ประชาชนอย่างเร่งด่วน ๒) เพื่อช่วยลด ค่าใช้จ่ายครัวเรือน และประชาชนมี คุณภาพชีวิตที่ดีขึ้น ๓) เพื่อให้ประชาชนมี น้ำสะอาด มีคุณภาพ อยู่ในเกณฑ์มาตรฐาน สำหรับการบริโภค อย่างเพียงพอและ ทั่วถึง	ระบบผลิตน้ำบริโภคด้วยกระบวนการรีเวิร์ส ออสโมซิส ป๊อกรริงค์ (POG Drink) ประกอบด้วย ๑. เครื่องผลิตน้ำบริโภคด้วยกระบวนการรีเวิร์ สออสโมซิส ขนาดเครื่อง กว้าง ๑.๑๐ เมตร x ยาว ๑.๙๐ เมตร x สูง ๑.๔๐ เมตร น้ำหนักเครื่อง ๒๗๕ กิโลกรัม ๒. เป็นเครื่องผลิตน้ำบริโภคจากน้ำประปาทำลั งการผลิตไม่ต่ำกว่า ๑,๕๐๐ ลิตรต่อชั่วโมง ๓. ใช้ไฟฟ้า ๒๒๐ โวลต์ ๕๐ เฮิร์ตซ์ ๔. น้ำประปาที่ใช้กับเครื่องผลิตน้ำบริโภคด้วย กระบวนการรีเวิร์สออสโมซิส ต้องผ่านเกณฑ์ มาตรฐานน้ำประปาของการประปาส่วนภูมิภาค ๕. โรงเรียนสำหรับติดตั้งระบบผลิตน้ำดื่มแบบ สำเร็จรูป พิกัด Lat. ๑๔.๖๒๙๔๔๒ Long. ๑๐๑.๙๘๘๖๘๑	-	๑,๓๐๐,๐๐๐ (๑.๕)	๑,๓๐๐,๐๐๐ (๑.๕)	-	-	<b>เชิงปริมาณ</b> -ประชาชนหมู่ที่ ๗ ไม ่น้อยกว่าร้อยละ ๖๐ มี น้ำใช้ตลอดทั้งปี <b>เชิงคุณภาพ</b> -ภาคครัวเรือนมีน้ำใช้ อย่างเพียงพอสำหรับ การอุปโภคบริโภค	เพื่อ เป็น การ ลด ค่าใช้จ่าย ประชาชน โดยมี น้ำดื่มบริการ ฟรี ตามนโยบาย รัฐบาล	- กรมส่งเสริมการ ปกครองฯ - กองช่าง อบต.ภูหลวง
๖๔	ระบบผลิตน้ำดื่มด้วย กระบวนการรีเวิร์ สออสโมซิส ป๊อกร ริงค์ (POG Drink) ในบัญชีนวัตกรรม ไ ท ย ร ั ฐ ๑๔๐๐๐๐๔๔ พร้อม โรงเรียนสำเร็จรูป บริเวณศาลา กลางบ้าน บ้านหนอง หัว หมู่ที่ ๘ ตำบล ภูหลวง อำเภอปัก ธงชัย จังหวัด นครราชสีมา	๑) เพื่อแก้ไขปัญหา ความเดือดร้อนในภาวะ ขาดแคลนน้ำอุปโภค และบริโภคของ ประชาชนอย่างเร่งด่วน ๒) เพื่อช่วยลด ค่าใช้จ่ายครัวเรือน และประชาชนมี คุณภาพชีวิตที่ดีขึ้น ๓) เพื่อให้ประชาชนมี น้ำสะอาด มีคุณภาพ อยู่ในเกณฑ์มาตรฐาน สำหรับการบริโภค อย่างเพียงพอและ ทั่วถึง	ระบบผลิตน้ำบริโภคด้วยกระบวนการรีเวิร์ส ออสโมซิส ป๊อกรริงค์ (POG Drink) ประกอบด้วย ๑. เครื่องผลิตน้ำบริโภคด้วยกระบวนการรีเวิร์ สออสโมซิส ขนาดเครื่อง กว้าง ๑.๑๐ เมตร x ยาว ๑.๙๐ เมตร x สูง ๑.๔๐ เมตร น้ำหนักเครื่อง ๒๗๕ กิโลกรัม ๒. เป็นเครื่องผลิตน้ำบริโภคจากน้ำประปาทำลั งการผลิตไม่ต่ำกว่า ๑.๕ ลูกบาศก์เมตรต่อชั่วโมง ๓. ใช้ไฟฟ้า ๒๒๐ โวลต์ ๕๐ เฮิร์ตซ์ ๔. น้ำประปาที่ใช้กับเครื่องผลิตน้ำบริโภคด้วย กระบวนการรีเวิร์สออสโมซิส ต้องผ่านเกณฑ์ มาตรฐานน้ำประปาของการประปาส่วนภูมิภาค ๕. โรงเรียนสำหรับติดตั้งระบบผลิตน้ำดื่มแบบ สำเร็จรูป พิกัด Lat. ๑๔.๕๗๓๑๙๙ Long. ๑๐๑.๙๗๙๙๓๓๓	-	๑,๓๐๐,๐๐๐ (๑.๕)	๑,๓๐๐,๐๐๐ (๑.๑๐)	-	๑,๖๐๐,๐๐๐ (๑.๑๓)	<b>เชิงปริมาณ</b> -ประชาชนหมู่ที่ ๘ ไม ่น้อยกว่าร้อยละ ๖๐ มี น้ำใช้ตลอดทั้งปี <b>เชิงคุณภาพ</b> -ภาคครัวเรือนมีน้ำใช้ อย่างเพียงพอสำหรับ การอุปโภคบริโภค	เพื่อ เป็น การ ลด ค่าใช้จ่าย ประชาชน โดยมี น้ำดื่มบริการ ฟรี ตามนโยบาย รัฐบาล	- กรมส่งเสริมการ ปกครองฯ - กองช่าง อบต.ภูหลวง

ที่	โครงการ	วัตถุประสงค์	เป้าหมาย (ผลผลิตของโครงการ)	งบประมาณและที่ผ่านมา					ตัวชี้วัด (KPI)	ผลลัพธ์ที่คาดว่าจะได้รับ	หน่วยงานที่รับผิดชอบ
				๒๕๖๖ (บาท)	๒๕๖๗ (บาท)	๒๕๖๘ (บาท)	๒๕๖๙ (บาท)	๒๕๗๐ (บาท)			
๖๕	ระบบผลิตน้ำดื่มด้วยกระบวนการรีเวิร์สออสโมซิส ป๊อกดริงค์ (POG Drink) ใน ปี ๒๕๖๕ ๑๔๐๐๐๐๔๔ พร้อมโรงเรือนสำเร็จรูปบริเวณศาลากลางบ้านบ้านห้วยแก้ว หมู่ที่ ๙ ตำบลภูหลวง อำเภอปักธงชัย จังหวัดนครราชสีมา	๑) เพื่อแก้ไขปัญหาความเดือดร้อนในภาวะขาดแคลนน้ำอุปโภคและบริโภคของประชาชนอย่างเร่งด่วน ๒) เพื่อช่วยลดค่าใช้จ่ายครัวเรือน และประชาชนมีคุณภาพชีวิตที่ดีขึ้น ๓) เพื่อให้ประชาชนมีน้ำสะอาด มีคุณภาพอยู่ในเกณฑ์มาตรฐาน สำหรับการบริโภค อย่างเพียงพอและทั่วถึง	ระบบผลิตน้ำบริโภคด้วยกระบวนการรีเวิร์ส ออสโมซิส ป๊อกดริงค์ (POG Drink) ประกอบด้วย ๑. เครื่องผลิตน้ำบริโภคด้วยกระบวนการรีเวิร์สออสโมซิส ขนาดเครื่อง กว้าง ๑.๑๐ เมตร x ยาว ๑.๕๐ เมตร x สูง ๑.๔๐ เมตร น้ำหนักเครื่อง ๒๗๕ กิโลกรัม ๒. เป็นเครื่องผลิตน้ำบริโภคจากน้ำประปากำลังการผลิตไม่ต่ำกว่า ๑,๕๐๐ ลิตรต่อชั่วโมง ๓. ใช้ไฟฟ้า ๒๒๐ โวลต์ ๕๐ เฮิร์ตซ์ ๔. น้ำประปาที่ใช้กับเครื่องผลิตน้ำบริโภคด้วยกระบวนการรีเวิร์สออสโมซิส ต้องผ่านเกณฑ์มาตรฐานน้ำประปาของการประปาส่วนภูมิภาค ๕. โรงเรือนสำหรับติดตั้งระบบผลิตน้ำดื่มแบบพิกัด Lat. ๑๔.๕๖๒๕๙๕ Long. ๑๐๑.๙๒๒๑๓๙	-	๑,๓๐๐,๐๐๐ (น.๕)	๑,๓๐๐,๐๐๐ (น.๑๐)	-	๑,๖๐๐,๐๐๐ (น.๑๓)	<b>เชิงปริมาณ</b> -ประชาชนหมู่ที่ ๙ ไม่น้อยกว่าร้อยละ ๖๐ มีน้ำใช้ตลอดทั้งปี <b>เชิงคุณภาพ</b> -ภาคครัวเรือนมีน้ำใช้ได้อย่างเพียงพอสำหรับการอุปโภคบริโภค	เพื่อเป็นการลดค่าใช้จ่ายประชาชน โดยมีน้ำดื่มบริการฟรีตามนโยบายรัฐบาล	- กรมส่งเสริมการปกครองฯ - กองช่าง อบต.ภูหลวง
๖๖	ระบบผลิตน้ำดื่มด้วยกระบวนการรีเวิร์สออสโมซิส ป๊อกดริงค์ (POG Drink) ใน ปี ๒๕๖๕ ๑๔๐๐๐๐๔๔ พร้อมโรงเรือนสำเร็จรูปบริเวณศาลากลางบ้านหนองนกเขียน หมู่ที่ ๑๐ ตำบลภูหลวง อำเภอปักธงชัย จังหวัดนครราชสีมา	๑) เพื่อแก้ไขปัญหาความเดือดร้อนในภาวะขาดแคลนน้ำอุปโภคและบริโภคของประชาชนอย่างเร่งด่วน ๒) เพื่อช่วยลดค่าใช้จ่ายครัวเรือน และประชาชนมีคุณภาพชีวิตที่ดีขึ้น ๓) เพื่อให้ประชาชนมีน้ำสะอาด มีคุณภาพอยู่ในเกณฑ์มาตรฐาน สำหรับการบริโภค อย่างเพียงพอและทั่วถึง	ระบบผลิตน้ำบริโภคด้วยกระบวนการรีเวิร์ส ออสโมซิส ป๊อกดริงค์ (POG Drink) ประกอบด้วย ๑. เครื่องผลิตน้ำบริโภคด้วยกระบวนการรีเวิร์สออสโมซิส ขนาดเครื่อง กว้าง ๑.๑๐ เมตร x ยาว ๑.๕๐ เมตร x สูง ๑.๔๐ เมตร น้ำหนักเครื่อง ๒๗๕ กิโลกรัม ๒. เป็นเครื่องผลิตน้ำบริโภคจากน้ำประปากำลังการผลิตไม่ต่ำกว่า ๑.๕ ลูกบาศก์เมตรต่อชั่วโมง ๓. ใช้ไฟฟ้า ๒๒๐ โวลต์ ๕๐ เฮิร์ตซ์ ๔. น้ำประปาที่ใช้กับเครื่องผลิตน้ำบริโภคด้วยกระบวนการรีเวิร์สออสโมซิส ต้องผ่านเกณฑ์มาตรฐานน้ำประปาของการประปาส่วนภูมิภาค ๕. โรงเรือนสำหรับติดตั้งระบบผลิตน้ำดื่มแบบพิกัด Lat. ๑๔.๕๖๕๒๒๒ Long. ๑๐๑.๙๓๘๑๘๗	-	๑,๓๐๐,๐๐๐ (น.๕)	๑,๓๐๐,๐๐๐ (น.๑๐)	-	๑,๖๐๐,๐๐๐ (น.๑๓)	<b>เชิงปริมาณ</b> -ประชาชนหมู่ที่ ๑๐ ไม่น้อยกว่าร้อยละ ๖๐ มีน้ำใช้ตลอดทั้งปี <b>เชิงคุณภาพ</b> -ภาคครัวเรือนมีน้ำใช้ได้อย่างเพียงพอสำหรับการอุปโภคบริโภค	เพื่อเป็นการลดค่าใช้จ่ายประชาชน โดยมีน้ำดื่มบริการฟรีตามนโยบายรัฐบาล	- กรมส่งเสริมการปกครองฯ - กองช่าง อบต.ภูหลวง

ที่	โครงการ	วัตถุประสงค์	เป้าหมาย (ผลผลิตของโครงการ)	งบประมาณและที่ผ่านมา					ตัวชี้วัด (KPI)	ผลลัพธ์ที่คาดว่าจะได้รับ	หน่วยงานที่รับผิดชอบ
				๒๕๖๖ (บาท)	๒๕๖๗ (บาท)	๒๕๖๘ (บาท)	๒๕๖๙ (บาท)	๒๕๗๐ (บาท)			
๖๗	ระบบผลิตน้ำประปา (Water Treatment System) POG TANK ขนาดใหญ่ L รองรับ ๑๒๑ - ๓๐๐ คริวเรือน กำลังการผลิต ๑๐ ลูกบาศก์เมตร/ชั่วโมง	๑) เพื่อแก้ไขปัญหาความเดือดร้อนในภาวะขาดแคลนน้ำอุปโภคและบริโภคของประชาชนอย่างเร่งด่วน ๒) เพื่อให้ประชาชนมีน้ำสะอาด มีคุณภาพ อยู่ในเกณฑ์มาตรฐานสำหรับการบริโภคอย่างเพียงพอและทั่วถึง	ระบบผลิตน้ำประปา(Water Treatment System POG TANK ขนาดใหญ่ L รองรับ ๑๒๑ - ๓๐๐ คริวเรือน กำลังการผลิต ๑๐ ลูกบาศก์เมตร/ชั่วโมง ประกอบด้วย ๑. ระบบถังกรองเอนกประสงค์ ACFS ๑ ถัง ขนาดเส้นผ่าศูนย์กลาง ๕.๘๐ เมตร สูง ๖.๐ เมตร ๒. ระบบถังสูง SFX ขนาดเส้นผ่าศูนย์กลาง ๑.๔๕ เมตร สูง ๒๐ เมตร ๓. ระบบสูบน้ำเอนกประสงค์ PNP พิกัด Lat. ๑๔.๕๗๗๔๗๐ Long. ๑๐๑.๙๗๔๔๑๗	-	๕,๔๐๐,๐๐๐ (๕.๕)	-	-	-	<b>เชิงปริมาณ</b> -ประชาชนหมู่ที่ ๑ ไม่น้อยกว่าร้อยละ ๖๐ มีน้ำใช้ตลอดทั้งปี <b>เชิงคุณภาพ</b> -ภาคครัวเรือนมีน้ำใช้อย่างเพียงพอสำหรับการอุปโภคบริโภค	ประชาชนมีน้ำเพื่อการอุปโภค-บริโภค อย่างเพียงพอและทั่วถึง	- กรมส่งเสริมการปกครองฯ - กองช่าง อบต.ภูหลวง
๖๘	ระบบผลิตน้ำประปา (Water Treatment System) POG TANK ขนาดใหญ่ L รองรับ ๑๒๑ - ๓๐๐ คริวเรือน กำลังการผลิต ๑๐ ลูกบาศก์เมตร/ชั่วโมง	๑) เพื่อแก้ไขปัญหาความเดือดร้อนในภาวะขาดแคลนน้ำอุปโภคและบริโภคของประชาชนอย่างเร่งด่วน ๒) เพื่อให้ประชาชนมีน้ำสะอาด มีคุณภาพ อยู่ในเกณฑ์มาตรฐานสำหรับการบริโภคอย่างเพียงพอและทั่วถึง	ระบบผลิตน้ำประปา(Water Treatment System POG TANK ขนาดใหญ่ L รองรับ ๑๒๑ - ๓๐๐ คริวเรือน กำลังการผลิต ๑๐ ลูกบาศก์เมตร/ชั่วโมง ประกอบด้วย ๑. ระบบถังกรองเอนกประสงค์ ACFS ๑ ถัง ขนาดเส้นผ่าศูนย์กลาง ๕.๘๐ เมตร สูง ๖.๐ เมตร ๒. ระบบถังสูง SFX ขนาดเส้นผ่าศูนย์กลาง ๑.๔๕ เมตร สูง ๒๐ เมตร ๓. ระบบสูบน้ำเอนกประสงค์ PNP พิกัด Lat. ๑๔.๕๗๗๓๘๘ Long. ๑๐๑.๙๓๒๒๒๓	-	๕,๔๐๐,๐๐๐ (๕.๕)	-	-	๗,๓๒๐,๐๐๐ (๗.๑๓)  ๕,๔๐๐,๐๐๐ (๕.๑๒)	<b>เชิงปริมาณ</b> -ประชาชนหมู่ที่ ๓ ไม่น้อยกว่าร้อยละ ๖๐ มีน้ำใช้ตลอดทั้งปี <b>เชิงคุณภาพ</b> -ภาคครัวเรือนมีน้ำใช้อย่างเพียงพอสำหรับการอุปโภคบริโภค	ประชาชนมีน้ำเพื่อการอุปโภค-บริโภค อย่างเพียงพอและทั่วถึง	- กรมส่งเสริมการปกครองฯ - กองช่าง อบต.ภูหลวง

ที่	โครงการ	วัตถุประสงค์	เป้าหมาย (ผลผลิตของโครงการ)	งบประมาณและที่ผ่านมา					ตัวชี้วัด (KPI)	ผลลัพธ์ที่คาดว่าจะได้รับ	หน่วยงานที่รับผิดชอบ
				๒๕๖๖ (บาท)	๒๕๖๗ (บาท)	๒๕๖๘ (บาท)	๒๕๖๙ (บาท)	๒๕๗๐ (บาท)			
๖๙	ระบบผลิตน้ำประปา (Water Treatment System) POG TANK ขนาดใหญ่ L รองรับ ๑๒๑ - ๓๐๐ คริวเรือน กำลังการผลิต ๑๐ ลูกบาศก์เมตร/ชั่วโมง บริเวณประปาหมู่บ้าน บ้านปอแดง หมู่ที่ ๔ ตำบลภูหลวง อำเภอบึงสามพัน จังหวัดนครราชสีมา	๑) เพื่อแก้ไขปัญหาความเดือดร้อนในภาวะขาดแคลนน้ำอุปโภคและบริโภคของประชาชนอย่างเร่งด่วน ๒) เพื่อให้ประชาชนมีน้ำสะอาด มีคุณภาพอยู่ในเกณฑ์มาตรฐาน สำหรับการบริโภค อย่างเพียงพอ และทั่วถึง	ระบบผลิตน้ำประปา(Water Treatment System POG TANK ขนาดใหญ่ L รองรับ ๑๒๑ - ๓๐๐ คริวเรือน กำลังการผลิต ๑๐ ลูกบาศก์เมตร/ชั่วโมง ประกอบด้วย ๑. ระบบถังกรองเอนกประสงค์ ACFS ๑ ถัง ขนาดเส้นผ่าศูนย์กลาง ๕.๘๐ เมตร สูง ๖.๐ เมตร ๒. ระบบถังสูง SFX ขนาดเส้นผ่าศูนย์กลาง ๑.๔๕ เมตร สูง ๒๐ เมตร ๓. ระบบสูบน้ำเอนกประสงค์ PNP  พิกัด Lat. ๑๔.๖๐๙๙๒๙ Long. ๑๐๒.๐๑๓๐๙๙	-	๕,๔๐๐,๐๐๐ (๕)	-	-	-	-	<b>เชิงปริมาณ</b> -ประชาชนหมู่ที่ ๔ ไม่น้อยกว่าร้อยละ ๖๐ มีน้ำใช้ตลอดทั้งปี <b>เชิงคุณภาพ</b> -ภาคครัวเรือนมีน้ำใช้อย่างเพียงพอสำหรับการอุปโภคบริโภค	ประชาชนมีน้ำเพื่อการอุปโภค-บริโภค อย่างเพียงพอ และทั่วถึง  - กรมส่งเสริมการปกครองฯ - กองช่าง อบต.ภูหลวง

ที่	โครงการ	วัตถุประสงค์	เป้าหมาย (ผลผลิตของโครงการ)	งบประมาณและที่ผ่านมา					ตัวชี้วัด (KPI)	ผลลัพธ์ที่คาดว่าจะ ได้รับ	หน่วยงานที่ รับผิดชอบ
				๒๕๖๖ (บาท)	๒๕๖๗ (บาท)	๒๕๖๘ (บาท)	๒๕๖๙ (บาท)	๒๕๗๐ (บาท)			
๗๐	ระบบผลิตน้ำประปา (Water Treatment System) POG TANK ขนาดใหญ่ L รองรับ ๑๒๑ - ๓๐๐ คริวเรือน กำลังการผลิต ๑๐ ลูกบาศก์เมตร/ชั่วโมง บริเวณประปาหมู่บ้าน บ้านหนองนกเขียน หมู่ที่ ๑๐ ตำบลภูหลวง อำเภอปักธงชัย จังหวัด นครราชสีมา	๑) เพื่อแก้ไขปัญหา ความเดือดร้อนใน ภาวะขาดแคลนน้ำ อุปโภคและบริโภค ของประชาชนอย่าง เร่งด่วน ๒) เพื่อให้ประชาชนมี น้ำสะอาด มีคุณภาพ อยู่ในเกณฑ์มาตรฐาน สำหรับการบริโภค อย่างเพียงพอและ ทั่วถึง	ระบบผลิตน้ำประปา(Water Treatment System POG TANK ขนาดใหญ่ L รองรับ ๑๒๑ - ๓๐๐ คริวเรือน กำลัง การผลิต ๑๐ ลูกบาศก์เมตร/ ชั่วโมง ประกอบด้วย ๑. ระบบถังกรอง เอนกประสงค์ ACFS ๑ ถึง ขนาดเส้นผ่าศูนย์กลาง ๕.๘๐ เมตร สูง ๖.๐ เมตร ๒. ระบบถังสูง SFX ขนาด เส้นผ่าศูนย์กลาง ๑.๔๕ เมตร สูง ๒๐ เมตร ๓. ระบบสูบน้ำเอนกประสงค์ PNP  พิกัด Lat. ๑๔.๕๖๓๘๓๐ Long. ๑๐๑.๙๕๘๔๙๑	-	๕,๔๐๐,๐๐๐ (๕.๕)	-	-	๗,๓๒๐,๐๐๐ (๗.๑๓)	<b>เชิงปริมาณ</b> -ประชาชนหมู่ที่ ๑๐ ไม่น้อย กว่าร้อยละ ๖๐ มีน้ำใช้ตลอด ทั้งปี <b>เชิงคุณภาพ</b> -ภาคครัวเรือนมีน้ำใช้อย่าง เพียงพอสำหรับการอุปโภค บริโภค	ประชาชนมีน้ำเพื่อ การอุปโภค-บริโภค อย่างเพียงพอและ ทั่วถึง	- กรมส่งเสริมการ ปกครองฯ - กองช่าง อบต.ภูหลวง

ที่	โครงการ	วัตถุประสงค์	เป้าหมาย (ผลผลิตของโครงการ)	งบประมาณ					ตัวชี้วัด (KPI)	ผลลัพธ์ที่คาดว่าจะ ได้รับ	หน่วยงานที่ รับผิดชอบ	
				๒๕๖๖ (บาท)	๒๕๖๗ (บาท)	๒๕๖๘ (บาท)	๒๕๖๙ (บาท)	๒๕๗๐ (บาท)				
๗๑	โครงการก่อสร้างระบบ ประปาหมู่บ้านแบบ บาดาลขนาดใหญ่มาก (ตามแบบกรมทรัพยากร น้ำ) บ้านโนนแดง หมู่ที่ ๑ ตำบลภูหลวง อำเภอปรางค์ชัย จังหวัดนครราชสีมา	เพื่อให้ประชาชน มีน้ำ เพื่อการอุปโภคบริโภค อย่างเพียงพอ	ก่อสร้างระบบประปาหมู่บ้าน แบบบาดาลขนาดใหญ่มาก (ตามแบบกรมทรัพยากรน้ำ) พร้อมเดินท่อเมนจากวัดปอ แดงถึงบ้านหลุมหิน ขนาด ท่อ PVC ชั้น ๘.๕ ศก. ๓ นิ้ว พร้อมท่อประสานเชื่อมต่อท่อ เมนเข้ากับท่อถังและเชื่อมต่อ จุดจ่ายน้ำทุกหลังคาเรือน ขนาด ท่อ PVC ศก. ๓/๔ ๖ หุน บ้านหลุมหิน (ใช้พื้นที่ตั้ง บริเวณวัดปอแดง) พิกัดที่ตั้งโครงการ lat. ๑๔.๓๖๙๗๙ long. ๑๐๒.๐๒๖๖๘	-	๕,๐๐,๐๐๐ (๑.๖)	-	-	-	-	<b>เชิงปริมาณ</b> -ประชาชนหมู่ที่ ๖ ไม่น้อยกว่าร้อยละ ๖๐ มีน้ำใช้ตลอดทั้งปี <b>เชิงคุณภาพ</b> -ภาคครัวเรือนมีน้ำใช้ อย่างเพียงพอสำหรับการ อุปโภคบริโภค	ประชาชนมีน้ำเพื่อ การอุปโภค-บริโภค อย่างเพียงพอและ ทั่วถึง	กรมส่งเสริมการ ปกครองท้องถิ่น กองช่าง อบต.ภูหลวง กองช่าง อบต.ภูหลวง
๗๒	โครงการก่อสร้างระบบ ประปาหมู่บ้านแบบ บาดาลขนาดใหญ่มาก (ตามแบบกรมทรัพยากร น้ำ)บ้านปอแดง หมู่ที่ ๔ ตำบลภูหลวง อำเภอปรางค์ชัย จังหวัดนครราชสีมา	เพื่อให้ประชาชน มีน้ำ เพื่อการอุปโภคบริโภค อย่างเพียงพอ	ก่อสร้างระบบประปาหมู่บ้าน แบบบาดาลขนาดใหญ่มาก (ตามแบบกรมทรัพยากรน้ำ) พร้อมเดินท่อเมนจากวัดปอ แดงถึงบ้านหลุมหิน ขนาด ท่อ PVC ชั้น ๘.๕ ศก. ๓ นิ้ว พร้อมท่อประสานเชื่อมต่อท่อ เมนเข้ากับท่อถังและเชื่อมต่อ จุดจ่ายน้ำทุกหลังคาเรือน ขนาด ท่อ PVC ศก. ๓/๔ ๖ หุน บ้านหลุมหิน (ใช้พื้นที่ตั้ง บริเวณวัดปอแดง) พิกัดที่ตั้งโครงการ lat. ๑๔.๓๖๙๗๙ long. ๑๐๒.๐๒๖๖๘	-	๕,๐๐,๐๐๐ (๑.๖)	-	-	-	-	<b>เชิงปริมาณ</b> -ประชาชนหมู่ที่ ๖ ไม่น้อยกว่าร้อยละ ๖๐ มีน้ำใช้ตลอดทั้งปี <b>เชิงคุณภาพ</b> -ภาคครัวเรือนมีน้ำใช้ อย่างเพียงพอสำหรับการ อุปโภคบริโภค	ประชาชนมีน้ำเพื่อ การอุปโภค-บริโภค อย่างเพียงพอและ ทั่วถึง	กรมส่งเสริมการ ปกครองท้องถิ่น กองช่าง อบต.ภูหลวง กองช่าง อบต.ภูหลวง

ที่	โครงการ	วัตถุประสงค์	เป้าหมาย (ผลผลิตของโครงการ)	งบประมาณ					ตัวชี้วัด (KPI)	ผลลัพธ์ที่คาดว่าจะ ได้รับ	หน่วยงานที่ รับผิดชอบ
				๒๕๖๖ (บาท)	๒๕๖๗ (บาท)	๒๕๖๘ (บาท)	๒๕๖๙ (บาท)	๒๕๗๐ (บาท)			
๗๓	โครงการก่อสร้างระบบประปาผิวดินขนาดใหญ่บริเวณไร่ข้างศร (ตามแบบกรมทรัพยากรน้ำ) บ้านหนองกระทุ่ม หมู่ที่ ๓ ตำบลภูหลวง อำเภอปักธงชัย จังหวัดนครราชสีมา	เพื่อให้ประชาชนมีน้ำเพื่อการอุปโภคบริโภคอย่างเพียงพอ	ก่อสร้างระบบประปาผิวดินขนาดใหญ่บริเวณไร่ข้างศร (ตามแบบกรมทรัพยากรน้ำ) บ้านหนองกระทุ่ม หมู่ที่ ๓ ตำบล ภูหลวง อำเภอปักธงชัย จังหวัดนครราชสีมา พิกัดที่ตั้งโครงการ lat. ๑๔.๓๔๓๘๓๑ long. ๑๐๑.๕๖๓๐๖๓	-	-	-	๔,๐๐๐,๐๐๐ (๑.๖)	-	<b>เชิงปริมาณ</b> -ประชาชนหมู่ที่ ๓ ไม่น้อยกว่าร้อยละ ๖๐ มีน้ำใช้ตลอดทั้งปี <b>เชิงคุณภาพ</b> -ประชาชนมีน้ำใช้อย่างเพียงพอสำหรับการเกษตร	ประชาชนมีแหล่งกักเก็บน้ำเพิ่มขึ้นและมีน้ำใช้เพื่อการเกษตรอย่างเพียงพอ	กรมส่งเสริมการปกครองท้องถิ่น กองช่าง อบต.ภูหลวง
๗๔	โครงการก่อสร้างอาคารบังคับน้ำบ้านห้วยแก้วพร้อมเดินท่อเมนซอยดินไปร้งถึงสระกลางบ้านหนองนกเขียน หมู่ที่ ๒-๑๐	เพื่อให้ประชาชนมีน้ำเพื่อการอุปโภคบริโภคอย่างเพียงพอ	ก่อสร้างอาคารบังคับน้ำบ้านห้วยแก้วพร้อมเดินท่อเมนซอยดินไปร้งถึงสระกลางบ้านหนองนกเขียน หมู่ที่ ๒-๑๐ ก่อสร้างอาคารบังคับน้ำพร้อมเดินท่อเมนขนาด ท่อ PVC ชั้น ๘.๕ ศก. ๖ นิ้ว ยาว ๖,๐๐๐ เมตร พิกัดที่ตั้งโครงการ lat. ๑๔.๓๓๓๐๓ long. ๑๐๑.๕๕๑๓๑๗	-	-	-	๓,๐๐๐,๐๐๐ (๑.๖)	-	<b>เชิงปริมาณ</b> -ประชาชนหมู่ที่ ๒และ๑๐ ไม่น้อยกว่าร้อยละ ๖๐ มีน้ำใช้ตลอดทั้งปี <b>เชิงคุณภาพ</b> -ประชาชนมีน้ำใช้อย่างเพียงพอสำหรับการเกษตร	ประชาชนมีแหล่งกักเก็บน้ำเพิ่มขึ้นและมีน้ำใช้เพื่อการเกษตรอย่างเพียงพอ	กรมชลประทาน กองช่าง อบต.ภูหลวง

ที่	โครงการ/ กิจกรรม	วัตถุประสงค์	เป้าหมาย (ผลผลิตของโครงการ)	งบประมาณและที่ผ่านมา					ตัวชี้วัด KPI	ผลที่คาดว่าจะได้รับ	หน่วยงานที่ รับผิดชอบ
				๒๕๖๖ (บาท)	๒๕๖๗ (บาท)	๒๕๖๘ (บาท)	๒๕๖๙ (บาท)	๒๕๗๐ (บาท)			
๗๕	ชุดสระกักเก็บน้ำ พร้อมสร้างฝาย คอนกรีตเสริม เหล็ก บูลสลักไค บ้านปอแดง หมู่ที่ ๔ ตำบลภูหลวง อำเภอปัวจังหวัด นครราชสีมา	เพื่อให้ประชาชน มีน้ำเพื่ออุปโภค บริโภคอย่าง เพียงพอตลอดปี	ชุดสระกักเก็บน้ำ ขนาดเนื้อที่ ๒๖ ไร่ ตามแบบรูปรายการที่ อบต.ภูหลวงกำหนด พิกัดจุดเริ่มต้น - สิ้นสุด Lat. ๑๔.๓๖๔๓๙๗ Long. ๑๐๑.๕๘๓๗๙๒	-	-	-	๓,๕๐๐,๐๐๐	-	<b>เชิงปริมาณ</b> -ประชาชนหมู่ที่ ๔ มีแหล่งน้ำใช้ เพียงพอตลอดทั้งปี ๑ แห่ง <b>เชิงคุณภาพ</b> -ประชาชนมีน้ำใช้ อย่างเพียงพอ สำหรับการอุปโภค บริโภค	ประชาชนมีแหล่ง กักเก็บน้ำและมีน้ำ ใช้เพียงพอตลอดปี	สำนักงาน ชลประทานที่ ๘ กองช่าง อบต.ภูหลวง

ที่	โครงการ	วัตถุประสงค์	เป้าหมาย (ผลผลิตของโครงการ)	งบประมาณ					ตัวชี้วัด (KPI)	ผลลัพธ์ที่คาดว่าจะได้รับ	หน่วยงานที่รับผิดชอบ
				๒๕๖๖ (บาท)	๒๕๖๗ (บาท)	๒๕๖๘ (บาท)	๒๕๖๙ (บาท)	๒๕๗๐ (บาท)			
๓๖	ชุดเจาะบ่อบาดาลพร้อมระบบประปาหมู่บ้านแบบบาดาลขนาดใหญ่มาก(ตามแบบกรมทรัพยากรน้ำ) สำนักสงฆ์บุงบ้านหนองกก หมู่ที่ ๗ ตำบลภูหลวง อำเภอปักธงชัย จังหวัดนครราชสีมา	เพื่อให้ประชาชนมีน้ำเพื่อการอุปโภคบริโภค อย่างเพียงพอ	ชุดเจาะบ่อบาดาล จำนวน ๑ แห่ง พิกัดจุดเริ่มต้น - สิ้นสุด Lat. ๑๔.๓๖๒๔๑๖ Long. ๑๐๑.๕๘๒๖๗๔	-	-	๕,๐๐๐,๐๐๐	-	-	<b>เชิงปริมาณ</b> -ประชาชนหมู่ที่ ๗ ไม่น้อยกว่าร้อยละ ๖๐ มีน้ำใช้ตลอดทั้งปี <b>เชิงคุณภาพ</b> -ภาคครัวเรือนมีน้ำใช้อย่างเพียงพอสำหรับการอุปโภคบริโภค	ประชาชนมีน้ำเพื่อการอุปโภค-บริโภค อย่างเพียงพอและทั่วถึง	กรมส่งเสริมการปกครองท้องถิ่น กองช่าง อบต.ภูหลวง

ที่	โครงการ	วัตถุประสงค์	เป้าหมาย (ผลผลิตของโครงการ)	งบประมาณ					ตัวชี้วัด (KPI)	ผลลัพธ์ที่คาดว่าจะได้รับ	หน่วยงานที่รับผิดชอบ
				๒๕๖๖ (บาท)	๒๕๖๗ (บาท)	๒๕๖๘ (บาท)	๒๕๖๙ (บาท)	๒๕๗๐ (บาท)			
๗๗	ขุดลอกคลอง เขากะบุด บ้านโนนแดง หมู่ที่ ๑ ตำบลภูหลวง อำเภอปักธงชัย จังหวัดนครราชสีมา	เพื่อให้ประชาชนได้มีแหล่งเก็บน้ำเพื่อการเกษตรอย่างเพียงพอ	ขุดลอกคลอง ขนาดกว้าง ๓๐ เมตร ยาว ๑,๐๐๐ เมตร ขุดลึกเฉลี่ย ๒.๕๐ เมตร ลาดเอียง ๑:๑.๕ หรือมีปริมาตรดินขุดรวมไม่น้อยกว่า ๖๖,๘๐๐ ลูกบาศก์เมตร ตามแบบรูปและรายการที่ อบต.ภูหลวง กำหนด พิกัดจุดเริ่มต้น Lat. ๑๔.๓๔๔๔๔๕ Long. ๑๐๑.๕๘๒๘๔๕ พิกัดจุดสิ้นสุด Lat. ๑๔.๓๔๕๕๐๗ Long. ๑๐๑.๕๘๔๙๘๔	-	-	-	๒,๕๐๐,๐๐๐	-	<b>เชิงปริมาณ</b> - เกษตรกร หมู่ที่ ๑ ไม่น้อยกว่าร้อยละ ๖๐ มีน้ำใช้ตลอดทั้งปี <b>เชิงคุณภาพ</b> - เกษตรกรมีน้ำใช้อย่างเพียงพอสำหรับการเกษตร	ประชาชนมีแหล่งกักเก็บน้ำ และมีน้ำใช้เพียงพอตลอดปี	กรมชลประทาน ที่ ๘ กองช่าง อบต.ภูหลวง

ที่	โครงการ	วัตถุประสงค์	เป้าหมาย (ผลผลิตของโครงการ)	งบประมาณ					ตัวชี้วัด (KPI)	ผลลัพธ์ที่คาดว่าจะได้รับ	หน่วยงานที่รับผิดชอบ
				๒๕๖๖ (บาท)	๒๕๖๗ (บาท)	๒๕๖๘ (บาท)	๒๕๖๙ (บาท)	๒๕๗๐ (บาท)			
๗๘	ก่อสร้างระบบประปาผิวดินขนาดใหญ่มากโรงเรียนบ้านหนองกระทุ่ม บ้านหนองกระทุ่ม หมู่ที่ ๓ ตำบลภูหลวง อำเภอปักธงชัย จังหวัดนครราชสีมา	เพื่อให้ประชาชนมีน้ำ เพื่อการอุปโภคบริโภคอย่างเพียงพอ	ก่อสร้างระบบประปาผิวดินขนาดใหญ่ (ตามแบบกรมทรัพยากรน้ำ) พิกัดที่ตั้งโครงการ Lat. ๑๔.๓๔๓๔๔๓ Long. ๑๐๑.๕๕๔๕๕๗๙	-	-	๕,๐๐๐,๐๐๐		-	<b>เชิงปริมาณ</b> -ประชาชนหมู่ที่ ๓ ไม่น้อยกว่าร้อยละ ๖๐ มีน้ำใช้ตลอดทั้งปี <b>เชิงคุณภาพ</b> -ประชาชนมีน้ำใช้อย่างเพียงพอสำหรับการเกษตร	ประชาชนมีแหล่งกักเก็บน้ำเพิ่มขึ้นและมีน้ำใช้เพื่อการเกษตรอย่างเพียงพอ	กรมส่งเสริมการปกครองท้องถิ่น กองช่าง อบต.ภูหลวง

ที่	โครงการ	วัตถุประสงค์	เป้าหมาย (ผลผลิตของโครงการ)	งบประมาณ					ตัวชี้วัด (KPI)	ผลลัพธ์ที่คาดว่าจะได้รับ	หน่วยงานที่ รับผิดชอบ
				๒๕๖๖ (บาท)	๒๕๖๗ (บาท)	๒๕๖๘ (บาท)	๒๕๖๙ (บาท)	๒๕๗๐ (บาท)			
๗๙	ขุดลอกคลอง สระบุบง บ้านหนองกก หมู่ที่ ๗ ตำบลภูหลวง อำเภอ ปักธงชัย จังหวัดนครราชสีมา	เพื่อให้ประชาชน ได้มีแหล่งเก็บน้ำ เพื่อการเกษตร อย่างเพียงพอ	ขุดลอกคลอง ขนาดเนื้อที่ ๒๐ ไร่ ตามแบบรูปและรายการที่ อบต.ภูหลวง กำหนด พิกัดจุดเริ่มต้น - สิ้นสุด Lat. ๑๔.๓๖๓๙๐๖ Long. ๑๐๑.๕๘๓๘๙๙	-	-	-	๓,๐๐๐,๐๐๐	๔,๕๕๘,๐๐๐ (ฉ.๑๓)  ๓,๐๐๐,๐๐๐ (ฉ.๑๒)	<b>เชิงปริมาณ</b> - เกษตรกร หมู่ที่ ๗ ไม่น้อยกว่าร้อยละ ๖๐ มีน้ำใช้ตลอดทั้งปี <b>เชิงคุณภาพ</b> - เกษตรกรมีน้ำใช้ อย่างเพียงพอสำหรับ ทำการเกษตร	ประชาชน มี แหล่งกักเก็บน้ำ และ มี น้ำ ใช้ เพียงพอตลอดปี	กรมชลประทาน <b>สำนักงาน ชลประทานที่ ๘</b> กองช่าง อบต.ภูหลวง

ที่	โครงการ	วัตถุประสงค์	เป้าหมาย (ผลผลิตของโครงการ)	งบประมาณ					ตัวชี้วัด (KPI)	ผลลัพธ์ที่คาดว่าจะ ได้รับ	หน่วยงานที่ รับผิดชอบ
				๒๕๖๖ (บาท)	๒๕๖๗ (บาท)	๒๕๖๘ (บาท)	๒๕๖๙ (บาท)	๒๕๗๐ (บาท)			
๘๐	ติดตั้งตู้น้ำดื่ม ขนาดเล็ก บ้านโนนแดง หมู่ที่ ๑ ตำบลภูหลวง	๑.เพื่อให้ประชาชนในพื้นที่มีน้ำดื่ม ในการบริโภคที่สะอาด บริสุทธิ์ ยิ่งขึ้น ๒.เพื่อให้ประชาชนในพื้นที่ มี รายได้เสริมจากการจำหน่ายน้ำดื่ม ๓. เพื่อให้ประชาชนมีคุณภาพชีวิต ความเป็นอยู่ที่ดีขึ้น	ติดตั้งตู้น้ำดื่ม ขนาดเล็ก ๒๐๐ ลิตร/ชม. (๔,๘๐๐ ลิตร/วัน) จำนวน ๑ เครื่อง ตามมาตรฐาน มอก. ( มา ต ร ร ฐ า น ผลิตภัณฑ์อุตสาหกรรม ไทย) บ้านโนนแดง หมู่ที่ ๑ ตำบลภูหลวง	-	-	๑๐๐,๐๐๐	๑๐๐,๐๐๐	๑๐๐,๐๐๐	ชุมชนมีตู้น้ำดื่มขนาดเล็ก ๒๐๐ ลิตร/ชม. (๔,๘๐๐ ลิตร/วัน) ไว้จำหน่ายใน ชุมชน/หมู่บ้าน จำนวน ๑ เครื่อง	๑.ประชาชนในพื้นที่มี น้ำดื่มในการบริโภคที่ สะอาด บริสุทธิ์ ยิ่งขึ้น ๒.ประชาชนในพื้นที่ มีรายได้เสริมจากการ จำหน่ายน้ำดื่ม ๓.ประชาชนในพื้นที่ มีคุณภาพชีวิต ความ เป็นอยู่ที่ดีขึ้น	กรมส่งเสริมการ ปกครองส่วน ท้องถิ่น
๘๑	ติดตั้งตู้น้ำดื่ม ขนาดกลาง บ้านหนองนก เขียน หมู่ที่ ๒ ตำบลภูหลวง	๑.เพื่อให้ประชาชนในพื้นที่มีน้ำดื่ม ในการบริโภคที่สะอาด บริสุทธิ์ ยิ่งขึ้น ๒.เพื่อให้ประชาชนในพื้นที่ มี รายได้เสริมจากการจำหน่ายน้ำดื่ม ๓. เพื่อให้ประชาชนมีคุณภาพชีวิต ความเป็นอยู่ที่ดีขึ้น	ติดตั้งตู้น้ำดื่ม ขนาด กลาง ๔๐๐ ลิตร/ชม. (๘,๖๐๐ ลิตร/วัน) จำนวน ๑ เครื่อง ตาม มาตรฐาน มอก. ( มา ต ร ร ฐ า น ผลิตภัณฑ์อุตสาหกรรม ไทย) บ้านหนองนกเขียน หมู่ที่ ๒ ตำบลภูหลวง	-	-	๒๐๐,๐๐๐	๒๐๐,๐๐๐	๒๐๐,๐๐๐	ชุมชนมีตู้น้ำดื่มขนาดกลาง ๔๐๐ ลิตร/ชม. (๘,๖๐๐ ลิตร/วัน) ไว้จำหน่ายใน ชุมชน/หมู่บ้าน จำนวน ๑ เครื่อง	๑.ประชาชนในพื้นที่มี น้ำดื่มในการบริโภคที่ สะอาด บริสุทธิ์ ยิ่งขึ้น ๒.ประชาชนในพื้นที่ มีรายได้เสริมจากการ จำหน่ายน้ำดื่ม ๓.ประชาชนในพื้นที่ มีคุณภาพชีวิต ความ เป็นอยู่ที่ดีขึ้น	กรมส่งเสริมการ ปกครองส่วน ท้องถิ่น
๘๒	ติดตั้งตู้น้ำดื่ม ขนาดเล็ก บ้านหนอง กระทุ่ม หมู่ที่ ๓ ตำบลภูหลวง	๑.เพื่อให้ประชาชนในพื้นที่มีน้ำดื่ม ในการบริโภคที่สะอาด บริสุทธิ์ ยิ่งขึ้น ๒.เพื่อให้ประชาชนในพื้นที่ มี รายได้เสริมจากการจำหน่ายน้ำดื่ม ๓. เพื่อให้ประชาชนมีคุณภาพชีวิต ความเป็นอยู่ที่ดีขึ้น	ติดตั้งตู้น้ำดื่ม ขนาดเล็ก ๒๐๐ ลิตร/ชม. (๔,๘๐๐ ลิตร/วัน) จำนวน ๑ เครื่อง ตามมาตรฐาน มอก. ( มา ต ร ร ฐ า น ผลิตภัณฑ์อุตสาหกรรม ไทย) บ้านหนองกระทุ่ม หมู่ที่ ๓ ตำบลภูหลวง	-	-	๑๐๐,๐๐๐	๑๐๐,๐๐๐	๑๐๐,๐๐๐	ชุมชนมีตู้น้ำดื่มขนาดเล็ก ๒๐๐ ลิตร/ชม. (๔,๘๐๐ ลิตร/วัน) ไว้จำหน่ายใน ชุมชน/หมู่บ้าน จำนวน ๑ เครื่อง	๑.ประชาชนในพื้นที่มี น้ำดื่มในการบริโภคที่ สะอาด บริสุทธิ์ ยิ่งขึ้น ๒.ประชาชนในพื้นที่ มีรายได้เสริมจากการ จำหน่ายน้ำดื่ม ๓.ประชาชนในพื้นที่ มีคุณภาพชีวิต ความ เป็นอยู่ที่ดีขึ้น	กรมส่งเสริมการ ปกครองส่วน ท้องถิ่น

ที่	โครงการ	วัตถุประสงค์	เป้าหมาย (ผลผลิตของโครงการ)	งบประมาณ					ตัวชี้วัด (KPI)	ผลลัพธ์ที่คาดว่าจะ ได้รับ	หน่วยงานที่ รับผิดชอบ
				๒๕๖๖ (บาท)	๒๕๖๗ (บาท)	๒๕๖๘ (บาท)	๒๕๖๙ (บาท)	๒๕๗๐ (บาท)			
๘๓	ติดตั้งตู้น้ำดื่ม ขนาดใหญ่ บ้านปอแดง หมู่ที่ ๔ ตำบลภูหลวง	๑.เพื่อให้ประชาชนในพื้นที่มีน้ำดื่ม ในการบริโภคที่สะอาด บริสุทธิ์ ยิ่งขึ้น ๒.เพื่อให้ประชาชนในพื้นที่ มี รายได้เสริมจากการจำหน่ายน้ำดื่ม ๓. เพื่อให้ประชาชนมีคุณภาพชีวิต ความเป็นอยู่ที่ดีขึ้น	ติดตั้งตู้น้ำดื่ม ขนาดใหญ่ ๕๐๐ ลิตร / ชม . (๑๒,๐๐๐ ลิตร/วัน) จำนวน ๑ เครื่อง ตาม มาตรฐาน มอก . ( มา ต ร ร ฐ า น ผลิตภัณฑ์อุตสาหกรรม ไทย) บ้านปอแดง หมู่ที่ ๔ ตำบลภูหลวง	-	-	๕๐๐,๐๐๐	๕๐๐,๐๐๐	๕๐๐,๐๐๐	ชุมชนมีตู้น้ำดื่มขนาดเล็ก ๕๐๐ ลิตร/ชม. (๑๒,๐๐๐ ลิตร/วัน) ไว้จำหน่ายใน ชุมชน/หมู่บ้าน จำนวน ๑ เครื่อง	๑.ประชาชนในพื้นที่มี น้ำดื่มในการบริโภคที่ สะอาด บริสุทธิ์ ยิ่งขึ้น ๒.ประชาชนในพื้นที่ มีรายได้เสริมจากการ จำหน่ายน้ำดื่ม ๓. ประชาชนในพื้นที่ มีคุณภาพชีวิต ความ เป็นอยู่ที่ดีขึ้น	กรมส่งเสริมการ ปกครองส่วน ท้องถิ่น
๘๔	ติดตั้งตู้น้ำดื่ม ขนาดกลาง บ้านหลุมเงิน หมู่ที่ ๕ ตำบลภูหลวง	๑.เพื่อให้ประชาชนในพื้นที่มีน้ำดื่ม ในการบริโภคที่สะอาด บริสุทธิ์ ยิ่งขึ้น ๒.เพื่อให้ประชาชนในพื้นที่ มี รายได้เสริมจากการจำหน่ายน้ำดื่ม ๓. เพื่อให้ประชาชนมีคุณภาพชีวิต ความเป็นอยู่ที่ดีขึ้น	ติดตั้งตู้น้ำดื่ม ขนาด กลาง ๔๐๐ ลิตร/ชม. (๙,๖๐๐ ลิตร/วัน) จำนวน ๑ เครื่อง ตาม มาตรฐาน มอก . ( มา ต ร ร ฐ า น ผลิตภัณฑ์อุตสาหกรรม ไทย) บ้านหลุมเงิน หมู่ที่ ๕ ตำบลภูหลวง	-	-	๒๐๐,๐๐๐	๒๐๐,๐๐๐	๒๐๐,๐๐๐	ชุมชนมีตู้น้ำดื่มขนาดกลาง ๔๐๐ ลิตร/ชม. (๙,๖๐๐ ลิตร/วัน) ไว้จำหน่ายใน ชุมชน/หมู่บ้าน จำนวน ๑ เครื่อง	๑.ประชาชนในพื้นที่มี น้ำดื่มในการบริโภคที่ สะอาด บริสุทธิ์ ยิ่งขึ้น ๒.ประชาชนในพื้นที่ มีรายได้เสริมจากการ จำหน่ายน้ำดื่ม ๓. ประชาชนในพื้นที่ มีคุณภาพชีวิต ความ เป็นอยู่ที่ดีขึ้น	กรมส่งเสริมการ ปกครองส่วน ท้องถิ่น
๘๕	ติดตั้งตู้น้ำดื่ม ขนาดเล็ก บ้านหลุมหิน หมู่ที่ ๖ ตำบลภูหลวง	๑.เพื่อให้ประชาชนในพื้นที่มีน้ำดื่ม ในการบริโภคที่สะอาด บริสุทธิ์ ยิ่งขึ้น ๒.เพื่อให้ประชาชนในพื้นที่ มี รายได้เสริมจากการจำหน่ายน้ำดื่ม ๓. เพื่อให้ประชาชนมีคุณภาพชีวิต ความเป็นอยู่ที่ดีขึ้น	ติดตั้งตู้น้ำดื่ม ขนาดเล็ก ๒๐๐ ลิตร/ชม. (๔,๘๐๐ ลิตร/วัน) จำนวน ๑ เครื่อง ตามมาตรฐาน มอก . ( มา ต ร ร ฐ า น ผลิตภัณฑ์อุตสาหกรรม ไทย) บ้านหลุมหิน หมู่ที่ ๖ ตำบลภูหลวง	-	-	๑๐๐,๐๐๐	๑๐๐,๐๐๐	๑๐๐,๐๐๐	ชุมชนมีตู้น้ำดื่มขนาดเล็ก ๒๐๐ ลิตร/ชม. (๔,๘๐๐ ลิตร/วัน) ไว้จำหน่ายใน ชุมชน/หมู่บ้าน จำนวน ๑ เครื่อง	๑.ประชาชนในพื้นที่มี น้ำดื่มในการบริโภคที่ สะอาด บริสุทธิ์ ยิ่งขึ้น ๒.ประชาชนในพื้นที่ มีรายได้เสริมจากการ จำหน่ายน้ำดื่ม ๓. ประชาชนในพื้นที่ มีคุณภาพชีวิต ความ เป็นอยู่ที่ดีขึ้น	กรมส่งเสริมการ ปกครองส่วน ท้องถิ่น

ที่	โครงการ	วัตถุประสงค์	เป้าหมาย (ผลผลิตของโครงการ)	งบประมาณ					ตัวชี้วัด (KPI)	ผลลัพธ์ที่คาดว่าจะ ได้รับ	หน่วยงานที่ รับผิดชอบ
				๒๕๖๖ (บาท)	๒๕๖๗ (บาท)	๒๕๖๘ (บาท)	๒๕๖๙ (บาท)	๒๕๗๐ (บาท)			
๘๖	ติดตั้งตู้น้ำดื่ม ขนาดกลาง บ้านหนองกก หมู่ที่ ๗ ตำบลภูหลวง	๑.เพื่อให้ประชาชนในพื้นที่มีน้ำดื่ม ในการบริโภคที่สะอาด บริสุทธิ์ ยิ่งขึ้น ๒.เพื่อให้ประชาชนในพื้นที่ มี รายได้เสริมจากการจำหน่ายน้ำดื่ม ๓. เพื่อให้ประชาชนมีคุณภาพชีวิต ความเป็นอยู่ที่ดีขึ้น	ติดตั้งตู้น้ำดื่ม ขนาด กลาง ๔๐๐ ลิตร/ชม. (๙,๖๐๐ ลิตร/วัน) จำนวน ๑ เครื่อง ตาม มาตรฐาน มอก . ( มา ต ร ร ฐ า น ผลิตภัณฑ์อุตสาหกรรม ไทย) บ้านหนองกก หมู่ที่ ๗ ตำบลภูหลวง	-	-	๒๐๐,๐๐๐	๒๐๐,๐๐๐	๒๐๐,๐๐๐	ชุมชนมีตู้น้ำดื่มขนาดกลาง ๔๐๐ ลิตร/ชม. (๙,๖๐๐ ลิตร/วัน) ไว้จำหน่ายใน ชุมชน/หมู่บ้าน จำนวน ๑ เครื่อง	๑.ประชาชนในพื้นที่มี น้ำดื่มในการบริโภคที่ สะอาด บริสุทธิ์ ยิ่งขึ้น ๒.ประชาชนในพื้นที่ มีรายได้เสริมจากการ จำหน่ายน้ำดื่ม ๓.ประชาชนในพื้นที่ มีคุณภาพชีวิต ความ เป็นอยู่ที่ดีขึ้น	กรมส่งเสริมการ ปกครองส่วน ท้องถิ่น
๘๗	ติดตั้งตู้น้ำดื่ม ขนาดกลาง บ้านหนองหว้า หมู่ที่ ๘ ตำบลภูหลวง	๑.เพื่อให้ประชาชนในพื้นที่มีน้ำดื่ม ในการบริโภคที่สะอาด บริสุทธิ์ ยิ่งขึ้น ๒.เพื่อให้ประชาชนในพื้นที่ มี รายได้เสริมจากการจำหน่ายน้ำดื่ม ๓. เพื่อให้ประชาชนมีคุณภาพชีวิต ความเป็นอยู่ที่ดีขึ้น	ติดตั้งตู้น้ำดื่ม ขนาด กลาง ๔๐๐ ลิตร/ชม. (๙,๖๐๐ ลิตร/วัน) จำนวน ๑ เครื่อง ตาม มาตรฐาน มอก . ( มา ต ร ร ฐ า น ผลิตภัณฑ์อุตสาหกรรม ไทย) บ้านหนองหว้า หมู่ ที่ ๘ ตำบลภูหลวง	-	-	๒๐๐,๐๐๐	๒๐๐,๐๐๐	๒๐๐,๐๐๐	ชุมชนมีตู้น้ำดื่มขนาดกลาง ๔๐๐ ลิตร/ชม. (๙,๖๐๐ ลิตร/วัน) ไว้จำหน่ายใน ชุมชน/หมู่บ้าน จำนวน ๑ เครื่อง	๑.ประชาชนในพื้นที่มี น้ำดื่มในการบริโภคที่ สะอาด บริสุทธิ์ ยิ่งขึ้น ๒.ประชาชนในพื้นที่ มีรายได้เสริมจากการ จำหน่ายน้ำดื่ม ๓.ประชาชนในพื้นที่ มีคุณภาพชีวิต ความ เป็นอยู่ที่ดีขึ้น	กรมส่งเสริมการ ปกครองส่วน ท้องถิ่น
๘๘	ติดตั้งตู้น้ำดื่ม ขนาดเล็ก บ้านห้วยแก้ว หลุมหิน หมู่ที่ ๙ ตำบลภูหลวง	๑.เพื่อให้ประชาชนในพื้นที่มีน้ำดื่ม ในการบริโภคที่สะอาด บริสุทธิ์ ยิ่งขึ้น ๒.เพื่อให้ประชาชนในพื้นที่ มี รายได้เสริมจากการจำหน่ายน้ำดื่ม ๓. เพื่อให้ประชาชนมีคุณภาพชีวิต ความเป็นอยู่ที่ดีขึ้น	ติดตั้งตู้น้ำดื่ม ขนาดเล็ก ๒๐๐ ลิตร/ชม. (๔,๘๐๐ ลิตร/วัน) จำนวน ๑ เครื่อง ตามมาตรฐาน มอก . ( มา ต ร ร ฐ า น ผลิตภัณฑ์อุตสาหกรรม ไทย) บ้านห้วยแก้ว หมู่ที่ ๙ ตำบลภูหลวง	-	-	๑๐๐,๐๐๐	๑๐๐,๐๐๐	๑๐๐,๐๐๐	ชุมชนมีตู้น้ำดื่มขนาดเล็ก ๒๐๐ ลิตร/ชม. (๔,๘๐๐ ลิตร/วัน) ไว้จำหน่ายใน ชุมชน/หมู่บ้าน จำนวน ๑ เครื่อง	๑.ประชาชนในพื้นที่มี น้ำดื่มในการบริโภคที่ สะอาด บริสุทธิ์ ยิ่งขึ้น ๒.ประชาชนในพื้นที่ มีรายได้เสริมจากการ จำหน่ายน้ำดื่ม ๓.ประชาชนในพื้นที่ มีคุณภาพชีวิต ความ เป็นอยู่ที่ดีขึ้น	กรมส่งเสริมการ ปกครองส่วน ท้องถิ่น

ที่	โครงการ	วัตถุประสงค์	เป้าหมาย (ผลผลิตของโครงการ)	งบประมาณ					ตัวชี้วัด (KPI)	ผลลัพธ์ที่คาดว่าจะ ได้รับ	หน่วยงานที่ รับผิดชอบ
				๒๕๖๖ (บาท)	๒๕๖๗ (บาท)	๒๕๖๘ (บาท)	๒๕๖๙ (บาท)	๒๕๗๐ (บาท)			
๘๙	ติดตั้งตู้น้ำดื่ม ขนาดกลาง บ้านหนองนก เขียน หมู่ที่ ๑๐ ตำบลภูหลวง	๑.เพื่อให้ประชาชนในพื้นที่มีน้ำดื่ม ในการบริโภคที่สะอาด บริสุทธิ์ ยิ่งขึ้น ๒.เพื่อให้ประชาชนในพื้นที่ มี รายได้เสริมจากการจำหน่ายน้ำดื่ม ๓. เพื่อให้ประชาชนมีคุณภาพชีวิต ความเป็นอยู่ที่ดีขึ้น	ติดตั้งตู้น้ำดื่ม ขนาด กลาง ๔๐๐ ลิตร/ชม. (๙,๖๐๐ ลิตร/วัน) จำนวน ๑ เครื่อง ตาม มาตรฐาน มอก . ( ม า ต ร ฐ า น ผลิตภัณฑ์อุตสาหกรรม ไทย) บ้านหนองนกเขียน หมู่ที่ ๑๐ ตำบลภูหลวง	-	-	๒๐๐,๐๐๐	๒๐๐,๐๐๐	๒๐๐,๐๐๐	ชุมชนมีตู้น้ำดื่มขนาดกลาง ๔๐๐ ลิตร/ชม. (๙,๖๐๐ ลิตร/วัน) ไว้จำหน่ายใน ชุมชน/หมู่บ้าน จำนวน ๑ เครื่อง	๑.ประชาชนในพื้นที่มี น้ำดื่มในการบริโภคที่ สะอาด บริสุทธิ์ ยิ่งขึ้น ๒.ประชาชนในพื้นที่ มีรายได้เสริมจากการ จำหน่ายน้ำดื่ม ๓. ประชาชนในพื้นที่ มีคุณภาพชีวิต ความ เป็นอยู่ที่ดีขึ้น	กรมส่งเสริมการ ปกครองส่วน ท้องถิ่น

ที่	โครงการ	วัตถุประสงค์	เป้าหมาย (ผลผลิตของโครงการ)	งบประมาณ					ตัวชี้วัด (KPI)	ผลลัพธ์ที่คาดว่าจะได้รับ	หน่วยงานที่ รับผิดชอบ
				๒๕๖๖ (บาท)	๒๕๖๗ (บาท)	๒๕๖๘ (บาท)	๒๕๖๙ (บาท)	๒๕๗๐ (บาท)			
๙๐	ขุดลอกคลองลำเชียง สา บ้านหลุมหิน หมู่ที่ ๖ ตำบลภูหลวง อำเภอปักธงชัย จังหวัดนครราชสีมา	เพื่อให้ประชาชน ได้มีแหล่งเก็บน้ำ เพื่อการเกษตร อย่างเพียงพอ	ขุดลอกคลอง ขุดปรับแต่งขอบคลอง ยาว ๓,๐๐๐ เมตร หรือมีปริมาตรดินขุด รวมไม่น้อยกว่า ๑๓๑,๐๐๐ ลูกบาศก์ เมตร ตามแบบรูปและรายการที่ อบต.ภู หลวงกำหนด จุดเริ่มต้นโครงการ Lat. ๑๔.๓๕๕๐๗๒ Long. ๑๐๒.๐๒๙๓๘ จุดสิ้นสุดโครงการ Lat. ๑๔.๓๕๑๑๖ Long. ๑๐๑.๕๙๔๙๓๘	-	-	-	๘,๖๐๐,๐๐๐	-	<b>เชิงปริมาณ</b> - เกษตรกร หมู่ที่ ๖ ไม่น้อยกว่าร้อยละ ๖๐ มีน้ำใช้ตลอดทั้งปี <b>เชิงคุณภาพ</b> - เกษตรกรมีน้ำใช้ อย่างเพียงพอสำหรับ ทำการเกษตร	ประชาชนมี แหล่งกักเก็บน้ำ และมีน้ำใช้ เพียงพอตลอดปี	กรม ชลประทาน ที่ ๘ กองช่าง อบต.ภูหลวง

ที่	โครงการ	วัตถุประสงค์	เป้าหมาย (ผลผลิตของโครงการ)	งบประมาณ					ตัวชี้วัด (KPI)	ผลลัพธ์ที่คาดว่าจะได้รับ	หน่วยงานที่รับผิดชอบ
				๒๕๖๖ (บาท)	๒๕๖๗ (บาท)	๒๕๖๘ (บาท)	๒๕๖๙ (บาท)	๒๕๗๐ (บาท)			
๙๑	ขุดลอกคลองเขากะบุด คลองสำงหิน บ้านหนองหว้า หมู่ที่ ๘ ตำบลภูหลวง อำเภอปักธงชัย จังหวัดนครราชสีมา	เพื่อให้ประชาชนได้มีแหล่งเก็บน้ำเพื่อการเกษตรอย่างเพียงพอ	ขุดลอกคลอง ปากคลองใหม่ กว้าง ๒๐ - ๓๐ เมตร ยาว ๒,๙๐๐ เมตร ลาดเอียง ๑.๒ ถึง ๑.๓ ลึก ๒.๐๐ - ๒.๕๐ เมตร หรือมีปริมาตรดินขุดรวมไม่น้อยกว่า ๗๐,๒๐๐ ลูกบาศก์เมตร ตามแบบรูปและรายการที่ อบต.ภูหลวงกำหนด จุดเริ่มต้นโครงการ Lat. ๑๔.๓๔๔๕๓๕ Long. ๑๐๑.๕๗๕๙๙๖ จุดสิ้นสุดโครงการ Lat. ๑๔.๓๔๕๕๖๑ Long. ๑๐๑.๕๘๕๐๖๔	-	-	-	๙,๙๘๐,๐๐๐	-	<b>เชิงปริมาณ</b> - เกษตรกร หมู่ที่ ๘ ไม่น้อยกว่าร้อยละ ๖๐ มีน้ำใช้ตลอดทั้งปี <b>เชิงคุณภาพ</b> - เกษตรกรมีน้ำใช้อย่างเพียงพอสำหรับการเกษตร	ประชาชนมีแหล่งกักเก็บน้ำ และมีน้ำใช้เพียงพอตลอดปี	กรมชลประทานที่ ๘ กองช่าง อบต.ภูหลวง

ที่	โครงการ	วัตถุประสงค์	เป้าหมาย (ผลผลิตของโครงการ)	งบประมาณ					ตัวชี้วัด (KPI)	ผลลัพธ์ที่คาดว่าจะได้รับ	หน่วยงานที่รับผิดชอบ
				๒๕๖๖ (บาท)	๒๕๖๗ (บาท)	๒๕๖๘ (บาท)	๒๕๖๙ (บาท)	๒๕๗๐ (บาท)			
๙๒	ขุดลอกอ่างเก็บน้ำ บุสลักโต บ้านปอแดง หมู่ที่ ๔ ตำบลภูหลวง อำเภอปักธงชัย จังหวัดนครราชสีมา	เพื่อให้ประชาชน ได้มีแหล่งเก็บน้ำ เพื่อการเกษตร อย่างเพียงพอ	ขุดลอกอ่างเก็บน้ำ ขนาดพื้นที่ ๑๐ ไร่ ๗๕ ตารางวา หรือมีปริมาตรดินขุดรวม ไม่น้อยกว่า ๔๕,๐๐๐ ลูกบาศก์เมตร ตามแบบรูปและรายการที่ อบต.ภูหลวง กำหนด พิกัดจุดเริ่มต้น - สิ้นสุด Lat. ๑๔.๓๖๙๖๖ Long. ๑๐๑.๕๘๑๒๓๗	-	-	-	๒,๓๐๐,๐๐๐	-	<b>เชิงปริมาณ</b> - เกษตรกร หมู่ที่ ๔ ไม่น้อยกว่าร้อยละ ๖๐ มีน้ำใช้ตลอดทั้งปี <b>เชิงคุณภาพ</b> - เกษตรกรมีน้ำใช้ อย่างเพียงพอสำหรับ ทำการเกษตร	ประชาชนมี แหล่งกักเก็บน้ำ และมีน้ำใช้ เพียงพอตลอดปี	กรมส่งเสริม การปกครอง ท้องถิ่น กองช่าง อบต.ภูหลวง

ที่	โครงการ	วัตถุประสงค์	เป้าหมาย (ผลผลิตของโครงการ)	งบประมาณ					ตัวชี้วัด (KPI)	ผลลัพธ์ที่คาดว่าจะได้รับ	หน่วยงานที่รับผิดชอบ
				๒๕๖๖ (บาท)	๒๕๖๗ (บาท)	๒๕๖๘ (บาท)	๒๕๖๙ (บาท)	๒๕๗๐ (บาท)			
๔๓	ชุดสระน้ำบ้านหนองนกเขียน (ป่าช้า) บ้านหนองนกเขียน หมู่ที่ ๑๐ ตำบลภูหลวง อำเภอวังจันทน์ นครราชสีมา	เพื่อให้ประชาชนได้มีแหล่งเก็บน้ำเพื่อการเกษตรอย่างเพียงพอ	ชุดสระน้ำ ขนาดพื้นที่ ๑๐ ไร่ ๓ งาน ๘๔ ตารางวา หรือมีปริมาตรดินชุดรวมไม่น้อยกว่า ๔๒,๐๐๐ ลูกบาศก์เมตร ตามแบบรูปและรายการที่ อบต.ภูหลวงกำหนด พิกัดจุดเริ่มต้น - สิ้นสุด Lat. ๑๔.๓๔๒๕๘๒ Long. ๑๐๑.๕๖๒๐๖๐	-	-	-	๒,๐๐๐,๐๐๐	-	<b>เชิงปริมาณ</b> - เกษตรกร หมู่ที่ ๑๐ ไม่น้อยกว่าร้อยละ ๖๐ มีน้ำใช้ตลอดทั้งปี <b>เชิงคุณภาพ</b> - เกษตรกรมีน้ำใช้อย่างเพียงพอสำหรับการเกษตร	ประชาชนมีแหล่งกักเก็บน้ำ และมีน้ำใช้เพียงพอตลอดปี	กรมส่งเสริมการปกครองท้องถิ่น กองช่าง อบต.ภูหลวง
<b>รวม</b>				๑๖,๘๐๐,๐๐๐	๒๒๖,๐๗๙,๐๐๐	๑๒,๐๐๐,๐๐๐	๓๓,๘๘๐,๐๐๐	๒,๐๐๐,๐๐๐			

รายละเอียดโครงการพัฒนา  
แผนพัฒนาท้องถิ่นห้าปี (พ.ศ. ๒๕๖๖ – ๒๕๗๐)  
องค์การบริหารส่วนตำบลภูหลวง

ก. ยุทธศาสตร์ชาติ ๒๐ ปี

ยุทธศาสตร์ที่ ๒

ด้านการสร้างความสามารถในการแข่งขัน

ข. แผนพัฒนาเศรษฐกิจฯ ฉบับที่ ๑๓

หมวดหมู่ที่ ๘

ไทยมีพื้นที่และเมืองหลักของภูมิภาคที่มีความเจริญทางเศรษฐกิจ ทันสมัย และน่าอยู่

ค. Sustainable Development Goals: SDGs

ง. ยุทธศาสตร์จังหวัด

ยุทธศาสตร์ที่ ๒

ส่งเสริม พัฒนาโครงสร้างพื้นฐาน เพื่อยกระดับเศรษฐกิจ การท่องเที่ยวการค้า การลงทุน อุตสาหกรรม เศรษฐกิจ BCG และเขตเศรษฐกิจพิเศษ

จ. ยุทธศาสตร์การพัฒนาขององค์กรปกครองส่วนท้องถิ่นในเขตจังหวัด

ยุทธศาสตร์ที่ ๒

ยุทธศาสตร์ด้านการพัฒนาเมือง

๑. ยุทธศาสตร์

ยุทธศาสตร์ที่ ๓

การพัฒนาโครงสร้างพื้นฐาน

๑.๑ กลยุทธ์

๑) จัดให้มีการก่อสร้างและปรับปรุงบำรุงถนน สะพาน ทางเท้า ท่อระบายน้ำได้ดีและมีมาตรฐาน

๒) จัดให้มีการปรับปรุงและบูรณะซ่อมแซมถนน สะพาน ทางเท้าและร่องระบายน้ำ

๓) จัดให้มีการก่อสร้าง ขยายเขตไฟฟ้าแรงต่ำ/ไฟฟ้าแสงสว่าง

(๑) แผนงาน

เคหะและชุมชน

งาน

งานสวนสาธารณะ

ที่	โครงการ	วัตถุประสงค์	เป้าหมาย (ผลผลิตของโครงการ)	งบประมาณและที่ผ่านมา					ตัวชี้วัด (KPI)	ผลลัพธ์ที่คาดว่าจะได้รับ	หน่วยงานที่รับผิดชอบ
				๒๕๖๖ (บาท)	๒๕๖๗ (บาท)	๒๕๖๘ (บาท)	๒๕๖๙ (บาท)	๒๕๗๐ (บาท)			
๑	ปรับปรุงภูมิทัศน์รอบอ่างห้วยแก้ว เพื่อพัฒนาเป็นแหล่งท่องเที่ยวบ้านห้วยแก้ว หมู่ที่ ๙	เพื่อส่งเสริมการท่องเที่ยวเชิงอนุรักษ์ในเขตตำบลภูหลวง	ปรับปรุงภูมิทัศน์รอบอ่างห้วยแก้ว ขนาดพื้นที่กว้าง ๘.๐๐ เมตร ยาว ๒,๓๕๐ เมตร พิกัดจุดเริ่มต้น Lat. ๑๔.๕๕๒๕๘๖ Long. ๑๐๑.๙๑๕๓๖๑ พิกัดจุดสิ้นสุด Lat. ๑๔.๕๕๓๗๙๙ Long. ๑๐๑.๙๑๔๑๙๔	-	๑๕,๐๐๐,๐๐๐ (๑.๒)	-	-	-	<b>เชิงคุณภาพ</b> -ตำบลภูหลวงมีแหล่งท่องเที่ยวเชิงอนุรักษ์	ประชาชนในตำบลภูหลวง มีรายได้เพิ่มจากการส่งเสริมการท่องเที่ยว	กรมส่งเสริมการปกครองท้องถิ่น กองช่าง อบต.ภูหลวง
๒	ปรับปรุงภูมิทัศน์รอบสระน้ำ บ้านหนองนกเขียน หมู่ที่ ๑๐	เพื่อส่งเสริมการท่องเที่ยวเชิงอนุรักษ์ในเขตตำบลภูหลวง	ปรับปรุงภูมิทัศน์รอบสระน้ำ ๑. ก่อสร้างศาลาพักผ่อนหย่อนใจ ขนาดพื้นที่กว้าง ๔.๐๐ เมตร ยาว ๘ เมตร จำนวน ๒ หลัง ๒. ติดตั้งเสาไฟฟ้าพร้อมชุดโคมไฟฟ้าแสงสว่าง จำนวน ๕๐ ชุด พิกัด Lat. ๑๔.๕๖๔๑๐๑ Long. ๑๐๑.๙๓๘๗๘๖	-	-	๓,๐๐๐,๐๐๐ (๑.๒)	-	-	<b>เชิงคุณภาพ</b> -ตำบลภูหลวงมีแหล่งท่องเที่ยวเชิงอนุรักษ์	ประชาชนในตำบลภูหลวง มีรายได้เพิ่มจากการส่งเสริมการท่องเที่ยว	กรมส่งเสริมการปกครองท้องถิ่น กองช่าง อบต.ภูหลวง

ที่	โครงการ	วัตถุประสงค์	เป้าหมาย (ผลผลิตของโครงการ)	งบประมาณ					ตัวชี้วัด (KPI)	ผลลัพธ์ที่คาดว่าจะได้รับ	หน่วยงานที่รับผิดชอบ
				๒๕๖๖ (บาท)	๒๕๖๗ (บาท)	๒๕๖๘ (บาท)	๒๕๖๙ (บาท)	๒๕๗๐ (บาท)			
๓	ปรับปรุงภูมิทัศน์สวนสาธารณะสระหลวง บ้านหลุมเงิน หมู่ที่ ๕ ตำบลภูหลวง อำเภอปักธงชัย จังหวัด นครราชสีมา	เพื่อส่งเสริมการท่องเที่ยวเชิงอนุรักษ์ ส่งเสริมการออกกำลังกายของประชาชนในพื้นที่ และส่งเสริมการมีรายได้ของประชาชนในพื้นที่	ปรับปรุงภูมิทัศน์สวนสาธารณะสระหลวง เนื้อที่ ๑๐ ไร่ <b>กิจกรรมที่ ๑</b> ก่อสร้างลู่วิ่ง/ลู่วิ่งจักรยาน ขนาด กว้าง ๓.๐๐ เมตร ยาว ๖๐๐.๐๐ เมตร <b>กิจกรรมที่ ๒</b> ก่อสร้างลานกีฬาเอนกประสงค์ ขนาด กว้าง ๑๕.๐๐ เมตร ยาว ๒๘.๐๐ เมตร จำนวน ๒ สนาม <b>กิจกรรมที่ ๓</b> ก่อสร้างสนามเปตอง ขนาด กว้าง ๔.๐๐ เมตร ยาว ๑๕.๐๐ เมตร จำนวน ๒ สนาม <b>กิจกรรมที่ ๔</b> ก่อสร้างศาลาพักผ่อน/ซุ้มจำหน่ายสินค้า ขนาด กว้าง ๓.๐๐ เมตร ยาว ๓.๐๐ เมตร จำนวน ๑๐ หลัง	-	-	-	๙,๕๐๐,๐๐๐	-	<b>เชิงคุณภาพ</b> - ตำบลภูหลวงมีแหล่งท่องเที่ยวเชิงอนุรักษ์ - ตำบลภูหลวงมีสถานที่ออกกำลังกาย - ตำบลภูหลวงมีพื้นที่สำหรับใช้สันทนาการ - ตำบลภูหลวงมีแหล่งจำหน่ายสินค้าจากผลิตภัณฑ์ในตำบล	- ประชาชนในตำบลภูหลวง มีรายได้เพิ่มจากการส่งเสริมการท่องเที่ยว - ประชาชนในตำบลภูหลวง มีสุขภาพ พลานามัยสมบูรณ์แข็งแรง - ประชาชนในตำบลภูหลวง มีความสมัครสมานสามัคคีจากการสันทนาการของชุมชน	กรมส่งเสริมการปกครองท้องถิ่น กองช่าง อบต.ภูหลวง

ที่	โครงการ	วัตถุประสงค์	เป้าหมาย (ผลผลิตของโครงการ)	งบประมาณ					ตัวชี้วัด (KPI)	ผลลัพธ์ที่คาดว่าจะ ได้รับ	หน่วยงานที่ รับผิดชอบ
				๒๕๖๖ (บาท)	๒๕๖๗ (บาท)	๒๕๖๘ (บาท)	๒๕๖๙ (บาท)	๒๕๗๐ (บาท)			
			<p>กิจกรรมที่ ๕ สิ่งอื่นๆ เช่น ปลุกต้นไม้ จัด สวนหย่อมฯลฯ พิกัดจุดเริ่มต้น - สิ้นสุด Lat. ๑๔.๓๕๑๒๙๕ Long. ๑๐๑.๕๙๒๒๖๓</p>								

ที่	โครงการ	วัตถุประสงค์	เป้าหมาย (ผลผลิตของโครงการ)	งบประมาณ					ตัวชี้วัด (KPI)	ผลลัพธ์ที่คาดว่าจะได้รับ	หน่วยงานที่รับผิดชอบ
				๒๕๖๖ (บาท)	๒๕๖๗ (บาท)	๒๕๖๘ (บาท)	๒๕๖๙ (บาท)	๒๕๗๐ (บาท)			
๔	ปรับปรุงภูมิทัศน์สวนพักผ่อนจุดชมวิวเขาภูหลวง บ้านหนองกก หมู่ที่ ๗ ตำบลภูหลวง อำเภอ ปักธงชัย จังหวัดนครราชสีมา	เพื่อส่งเสริมการท่องเที่ยวเชิงอนุรักษ์ในเขตตำบลภูหลวง	ปรับปรุงภูมิทัศน์สวนพักผ่อนจุดชมวิวเขาภูหลวง ขนาดเนื้อที่ ๒๑๐ ไร่ พิกัดจุดเริ่มต้น - สิ้นสุด Lat. ๑๔.๓๕๓๙๓๑ Long. ๑๐๑.๕๖๕๘๕๘	-	-	-	๑๒,๑๐๐,๐๐๐	-	<b>เชิงคุณภาพ</b> - ตำบลภูหลวงมีแหล่งท่องเที่ยวเชิงอนุรักษ์	ประชาชนในตำบลภูหลวง มีรายได้เพิ่มจากการส่งเสริมการท่องเที่ยว	กรมส่งเสริมการปกครองท้องถิ่น กองช่าง อบต.ภูหลวง
				-	๑๕,๐๐๐,๐๐๐	๓,๐๐๐,๐๐๐	๒๑,๖๐๐,๐๐๐	-			

รายละเอียดโครงการพัฒนา  
แผนพัฒนาท้องถิ่นห้าปี (พ.ศ. ๒๕๖๖ – ๒๕๗๐)

องค์การบริหารส่วนตำบลภูหลวง

ด้านการสร้างความสามารถในการแข่งขัน

ไทยมีพื้นที่และเมืองหลักของภูมิภาคที่มีความเจริญทางเศรษฐกิจ ทันสมัย และน่าอยู่

ก. ยุทธศาสตร์ชาติ ๒๐ ปี

ข. แผนพัฒนาเศรษฐกิจฯ ฉบับที่ ๑๓

ค. Sustainable Development Goals: SDGs

ง. ยุทธศาสตร์จังหวัด

จ. ยุทธศาสตร์การพัฒนาขององค์กรปกครองส่วนท้องถิ่นในเขตจังหวัด

๑. ยุทธศาสตร์

ยุทธศาสตร์ที่ ๒

หมวดหมายที่ ๘

ยุทธศาสตร์ที่ ๒

ยุทธศาสตร์ที่ ๒

ยุทธศาสตร์ที่ ๓

ส่งเสริม พัฒนาโครงสร้างพื้นฐาน เพื่อยกระดับเศรษฐกิจ การท่องเที่ยวการค้า การลงทุน อุตสาหกรรม เศรษฐกิจ BCG และเขตเศรษฐกิจพิเศษ

ยุทธศาสตร์ด้านการพัฒนาเมือง

การพัฒนาโครงสร้างพื้นฐาน

๑) จัดให้มีการก่อสร้างและปรับปรุงบำรุงถนน สะพาน ทางเท้า ท่อระบายน้ำได้ดีและมีมาตรฐาน

๒) จัดให้มีการปรับปรุงและบูรณะซ่อมแซมถนน สะพาน ทางเท้าและร่องระบายน้ำ

๓) จัดให้มีการก่อสร้าง ขยายเขตไฟฟ้าแรงต่ำ/ไฟฟ้าแสงสว่าง

งานก่อสร้าง

๑.๑ กลยุทธ์

(๑) แผนงาน อุตสาหกรรมและการโยธา งาน

ที่	โครงการ	วัตถุประสงค์	เป้าหมาย (ผลผลิตของโครงการ)	งบประมาณและที่ผ่านมา					ตัวชี้วัด (KPI)	ผลลัพธ์ที่คาดว่าจะ ได้รับ	หน่วยงานที่ รับผิดชอบ
				๒๕๖๖ (บาท)	๒๕๖๗ (บาท)	๒๕๖๘ (บาท)	๒๕๖๙ (บาท)	๒๕๗๐ (บาท)			
๑	ก่อสร้างถนน แอสฟัลท์ ติกคอนกรีตสายแยก ทางหลวงหมายเลข ๓๐๔-บ้าน หนองกก หมู่ที่๗	เพื่อให้ประชาชนใน พื้นที่มีถนนสำหรับ การคมนาคมได้ อย่างสะดวก	ก่อสร้างถนนแอสฟัลท์ติกคอนกรีต ขนาดผิว จราจรกว้าง ๖.๐๐ เมตร ยาว ๑,๖๘๐ เมตร หนา ๐.๐๕ เมตร หรือมีพื้นที่ผิวจราจรไม่ น้อยกว่า ๑๐,๐๘๐ ตารางเมตร <b>พิกัด</b> <b>จุดเริ่มต้น Lat.๑๔.๕๗๕๗๗๖</b> <b>Long.๑๐๑.๙๘๒๗๑๒ พิกัดจุดสิ้นสุด</b> <b>Lat.๑๔.๕๗๕๗๗๖ Long.๑๐๑.๙๘๒๗๑๒</b>	๔,๑๐๐,๐๐๐	-	-	-	-	<b>เชิงปริมาณ</b> -ประชาชนมีถนนสัญจรได้ สะดวก ยาว ๑,๖๘๐ เมตร <b>เชิงคุณภาพ</b> -เส้นทางคมนาคมทางบก ในหมู่ที่ ๗ มีความสะดวก รวดเร็ว	ประ ช า ข น มี เส้นทางคมนาคมที่ สะดวก มีความ ปลอดภัยในการใช้ รถใช้ถนน	กรม ส่งเสริมการ ปกครองฯ กองช่าง อบต.ภูหลวง
๒	โครงการซ่อมสร้าง ถนนลาดยางสายแยก ทางหลวงหมายเลข ๓๐๔ – มหาปชาบดี เถรีวิทยาลัย หมู่ที่ ๗	เพื่อให้ประชาชน หมู่ที่ ๗มีสะพานใช้ คมนาคมได้สะดวก รวดเร็วปลอดภัย	ซ่อมสร้างถนนลาดยางสายแยกทางหลวง หมายเลข ๓๐๔ – มหาปชาบดีเถรีวิทยาลัย หมู่ที่ ๗ ช่วงที่ ๑ ขนาดผิวจราจรกว้าง ๕.๐๐ เมตร ยาว ๓๘ เมตร หนา ๐.๐๕ เมตร หรือมีพื้นที่ ก่อสร้างรวมไม่น้อยกว่า ๑๙๐ ตารางเมตร <b>พิกัดจุดเริ่มต้น Lat. ๑๔.๖๒๗๕๓๖</b> <b>Long. ๑๐๑.๙๘๙๕๘๘</b> <b>พิกัดจุดสิ้นสุด Lat. ๑๔.๖๒๗๘๗๔</b> <b>Long. ๑๐๑.๙๘๙๖๒๘</b>	๓,๘๔๓,๐๐๐	-	-	-	-	<b>เชิงปริมาณ</b> -ประชาชนที่มีเส้นทางใช้ ยาว ๓,๒๗๐ เมตร <b>เชิงคุณภาพ</b> -เส้นทางคมนาคมทางบก ในหมู่ที่ ๗ มีความสะดวก รวดเร็ว	ประชาชนหมู่ที่ ๗มี เส้นทางคมนาคมที่ สะดวกและรวดเร็ว	กรมส่งเสริมฯ กองช่าง อบต.ภูหลวง

ที่	โครงการ	วัตถุประสงค์	เป้าหมาย (ผลผลิตของโครงการ)	งบประมาณและที่ผ่านมา					ตัวชี้วัด (KPI)	ผลลัพธ์ที่คาดว่าจะ ได้รับ	หน่วยงานที่ รับผิดชอบ
				๒๕๖๖ (บาท)	๒๕๖๗ (บาท)	๒๕๖๘ (บาท)	๒๕๖๙ (บาท)	๒๕๗๐ (บาท)			
			ช่วงที่ ๒ ขนาดผิวจราจรกว้าง ๖.๐๐ เมตร ยาว ๑,๐๒๐ เมตร หนา ๐.๐๕ เมตร หรือมีพื้นที่ก่อสร้างรวมไม่น้อยกว่า ๖,๑๒๐ ตารางเมตร พิกัดจุดเริ่มต้น Lat. ๑๔.๖๒๗๘๗๔ Long. ๑๐๑.๙๘๙๖๒๘ พิกัดจุดสิ้นสุด Lat. ๑๔.๖๒๘๒๘๗ Long. ๑๐๑.๙๘๖๑๕๓								
๓	ซ่อมสร้างถนน แอสฟัลต์ติกคอนกรีตสายแยกทางหลวงหมายเลข ๓๐๔-ค้าย ปักธงชัย บ้านหนองหว้า หมู่ที่ ๘	เพื่อให้ประชาชนในพื้นที่มีถนนสำหรับการคมนาคมได้อย่างสะดวก	ซ่อมสร้างถนนแอสฟัลต์ติกคอนกรีต ขนาดผิวจราจรกว้าง ๖.๐๐ เมตร ยาว ๙๘๐ เมตร หนา ๐.๐๕ เมตร หรือมีพื้นที่ผิวจราจรไม่น้อยกว่า ๕,๘๘๐ ตารางเมตร พิกัดจุดเริ่มต้น Lat.๑๔.๕๗๕๗๗๖ Long.๑๐๑.๙๘๒๗๑๒ พิกัดจุดสิ้นสุด Lat.๑๔.๕๗๕๗๗๖ Long.๑๐๑.๙๘๒๗๑๒	๒,๓๕๒,๐๐๐	๓,๓๘๒,๐๐๐ (ฉ ๒)	-	-	-	<b>เชิงปริมาณ</b> -ประชาชนมีถนนสัญจรได้สะดวก ยาว ๙๘๐ เมตร <b>เชิงคุณภาพ</b> -เส้นทางคมนาคมทางบกในหมู่ที่ มีความสะดวกรวดเร็ว	ประชาชน มีเส้นทางคมนาคมที่สะดวก มีความปลอดภัยในการใช้รถใช้ถนน	กรมส่งเสริมการปกครองฯ กองช่าง อบต.ภูหลวง
๔	ก่อสร้างถนน แอสฟัลต์ติกคอนกรีตซอยข้างหมวดการทางหลุมเงิน บ้านหลุมเงิน หมู่ที่ ๕	เพื่อให้ประชาชนในพื้นที่มีถนนสำหรับการคมนาคมได้อย่างสะดวก	ก่อสร้างถนนแอสฟัลต์ติกคอนกรีต ขนาดผิวจราจรกว้าง ๔.๐๐ เมตร ยาว ๑,๐๓๐ เมตร หนา ๐.๐๕ เมตร หรือมีพื้นที่ผิวจราจรไม่น้อยกว่า ๔,๑๒๐ ตารางเมตร พิกัดจุดเริ่มต้น Lat.๑๔.๕๗๕๗๗๖ Long.๑๐๑.๙๘๒๗๑๒ พิกัดจุดสิ้นสุด Lat.๑๔.๕๗๕๗๗๖ Long.๑๐๑.๙๘๒๗๑๒	๑,๖๕๐,๐๐๐	-	-	-	-	<b>เชิงปริมาณ</b> -ประชาชนมีถนนสัญจรได้สะดวก ยาว ๑,๐๓๐ เมตร <b>เชิงคุณภาพ</b> -เส้นทางคมนาคมทางบกในหมู่ที่ มีความสะดวกรวดเร็ว	ประชาชน มีเส้นทางคมนาคมที่สะดวก มีความปลอดภัยในการใช้รถใช้ถนน	กรมส่งเสริมการปกครองฯ กองช่าง อบต.ภูหลวง

ที่	โครงการ	วัตถุประสงค์	เป้าหมาย (ผลผลิตของโครงการ)	งบประมาณและที่ผ่านมา					ตัวชี้วัด (KPI)	ผลลัพธ์ที่คาดว่าจะได้รับ	หน่วยงานที่รับผิดชอบ
				๒๕๖๖ (บาท)	๒๕๖๗ (บาท)	๒๕๖๘ (บาท)	๒๕๖๙ (บาท)	๒๕๗๐ (บาท)			
๕	ก่อสร้างถนนหินคลุก จากหลังวัดโปแดงถึงสำนักสงฆ์บุบง ถึงสายชะจาน หมู่ที่ ๔-๗	เพื่อให้ประชาชนในหมู่ที่ ๔-๗ ได้มีถนนสำหรับใช้คมนาคมได้อย่างสะดวกรวดเร็ว	ก่อสร้างถนนหินคลุก ผิวจราจรกว้าง ๔.๐๐ เมตร ยาว ๒,๐๐๐ เมตรหรือมีพื้นที่ก่อสร้างรวมไม่น้อยกว่า ๘,๐๐๐ ตร.ม.รายละเอียดตามที่การไฟฟ้ากำหนด พิกัดจุดเริ่มต้น lat. ๑๔.๖๐๖๘๑๑ Long. ๑๐๑.๙๘๙๙๕๘ พิกัดจุดสิ้นสุด lat. ๑๔.๖๐๖๓๗๒ Long. ๑๐๑.๙๗๕๘๘๙	๒,๔๐๐,๐๐๐ (ปรับปรุง ๕.๑)	-	-	-	-	<b>เชิงปริมาณ</b> -ประชาชนที่สัญจรไปมาไม่น้อยกว่าร้อยละ ๘๐ มีถนนใช้โดยสะดวกปลอดภัย <b>เชิงคุณภาพ</b> -เส้นทางคมนาคมทางบกในหมู่ที่ ๔-๗ มีความสะดวกรวดเร็ว	ประชาชนมีเส้นทางคมนาคมที่สะดวก มีความปลอดภัยในการใช้รถใช้ถนน	กรมส่งเสริมการปกครองท้องถิ่น กองช่าง อบต.ภูหลวง
๖	ก่อสร้างถนนหินคลุก จากบ้านนายปิ่น หอกิ่งถึงเขาภูหลวงบ้านหนองกระทุ่ม หมู่ที่ ๓	เพื่อให้ประชาชนในหมู่ที่ ๓ ได้มีถนนสำหรับใช้คมนาคมได้อย่างสะดวกรวดเร็ว	ก่อสร้างถนนหินคลุก ผิวจราจรกว้าง ๕.๐๐ เมตร ยาว ๑,๑๕๐ เมตรหรือมีพื้นที่ก่อสร้างรวมไม่น้อยกว่า ๕,๗๕๐ ตร.ม.รายละเอียดตามที่การไฟฟ้ากำหนด พิกัดจุดเริ่มต้น lat. ๑๔.๕๗๙๔๙๓ Long. ๑๐๑.๙๓๖๘๖๐ พิกัดจุดสิ้นสุด lat. ๑๔.๕๘๗๖๒๒ Long. ๑๐๑.๙๔๑๘๗๕	๑,๗๐๐,๐๐๐ (ปรับปรุง ๕.๑)	-	-	-	-	<b>เชิงปริมาณ</b> -ประชาชนที่สัญจรไปมาไม่น้อยกว่าร้อยละ ๘๐ มีถนนใช้โดยสะดวกปลอดภัย <b>เชิงคุณภาพ</b> -เส้นทางคมนาคมทางบกในหมู่ที่ ๓ มีความสะดวกรวดเร็ว	ประชาชนมีเส้นทางคมนาคมที่สะดวก มีความปลอดภัยในการใช้รถใช้ถนน	กรมส่งเสริมการปกครองท้องถิ่น กองช่าง อบต.ภูหลวง

ที่	โครงการ	วัตถุประสงค์	เป้าหมาย (ผลผลิตของโครงการ)	งบประมาณและที่ผ่านมา					ตัวชี้วัด (KPI)	ผลลัพธ์ที่คาดว่าจะ ได้รับ	หน่วยงานที่ รับผิดชอบ
				๒๕๖๖ (บาท)	๒๕๖๗ (บาท)	๒๕๖๘ (บาท)	๒๕๖๙ (บาท)	๒๕๗๐ (บาท)			
๗	โครงการก่อสร้างถนนคอนกรีตเสริมเหล็กสายบ้านยายหมถึงสายประปาบ้านปอแดง หมู่ที่ ๔	เพื่อให้ประชาชนในหมู่ที่ ๔ ได้มีถนนสำหรับใช้คมนาคมได้อย่างสะดวก รวดเร็ว	ก่อสร้างถนนคอนกรีตเสริมเหล็ก ช่วงที่ ๑ ผิวจราจรกว้าง ๒.๕๐ เมตร ยาว ๑๙๐ เมตร หนา ๐.๑๕ เมตร หรือมีพื้นที่ก่อสร้างรวมไม่น้อยกว่า ๔๗๕ ตารางเมตร พิกัดจุดเริ่มต้น Lat. ๑๔.๖๐๗๑๖๐ Long. ๑๐๒.๐๑๐๕๐๖ พิกัดจุดสิ้นสุด Lat. ๑๔.๖๐๕๕๔๒ Long. ๑๐๒.๐๐๙๙๙๓ ช่วงที่ ๒ ผิวจราจรกว้าง ๕.๐๐ เมตร ยาว ๒๕๐ เมตร หนา ๐.๑๕ เมตร หรือมีพื้นที่ก่อสร้างรวมไม่น้อยกว่า ๑,๒๕๐ ตารางเมตร พิกัดจุดเริ่มต้น Lat. ๑๔.๖๐๕๕๔๒ Long. ๑๐๒.๐๐๙๙๙๓ พิกัดจุดสิ้นสุด Lat. ๑๔.๖๐๔๖๐๙ Long. ๑๐๒.๐๐๘๗๑๖	๑,๐๐๐,๐๐๐ (ปรับปรุง ๑.๑)	-	-	-	-	<b>เชิงปริมาณ</b> -ประชาชนที่มีถนนใช้ยาว ๔๘๐ เมตร <b>เชิงคุณภาพ</b> -เส้นทางคมนาคมทางบกในหมู่ที่ ๔ มีความสะดวก รวดเร็ว	ประชาชน มีเส้นทางคมนาคมที่สะดวก มีความปลอดภัยในการใช้รถใช้ถนน	กรมส่งเสริมการปกครองท้องถิ่น กองช่าง อบต.ภูหลวง
๘	ก่อสร้างสนามกีฬา บ้านหลุมเงิน หมู่ที่ ๕	เพื่อ ก่อสร้าง/ปรับปรุง สนามกีฬา ลานกีฬา ในตำบลและปรับปรุงภูมิทัศน์ให้มีสภาพที่ใช้ งานได้และให้ได้มาตรฐานตามหลักสากล และรองรับการจัดการแข่งขันกีฬา	ก่อสร้างสนามฟุตบอล กว้าง ๗๕ เมตร ยาว ๑๐๐ เมตร พร้อมประตูและอุปกรณ์ ก่อสร้างสนามบาสเก็ตบอล กว้าง ๑๙ เมตร ยาว ๓๒ เมตร พร้อมชุดแป้นบาส เสาบอลเล่นบอลแบบเคลื่อนที่ได้ พร้อมตาข่ายและ ก่อสร้างสนามตะกร้อ กว้าง ๑๑ เมตร ยาว ๑๙.๕๐ เมตร พร้อมเสาแบบเคลื่อนที่ได้พร้อมตาข่ายพิกัดจุดสิ้นสุด lat. ๑๔.๕๙๑๘๑๙ Long. ๑๐๑.๙๙๖๖๙๓	๑,๑๑๒,๘๐๐ (ปรับปรุง ๑.๑)	๑,๑๑๒,๘๐๐ (๑.๒)	-	-	-	<b>เชิงปริมาณ</b> - จำนวนสนามกีฬาที่ได้มาตรฐานตาม เกณฑ์มาตรฐาน กำหนด จำนวน ๑ แห่ง - ร้อยละความพึงพอใจของประชาชนที่มีต่อการ ใช้บริการ สนามกีฬา ไม่น้อยกว่าร้อยละ ๘๐	มีสนามกีฬาที่ได้มาตรฐาน และมีสถานที่ออกกำลังกาย เพียงพอกับความ ต้องการของประชาชน	กรมส่งเสริมการปกครอง อบต.ภูหลวง

ที่	โครงการ	วัตถุประสงค์	เป้าหมาย (ผลผลิตของโครงการ)	งบประมาณและที่ผ่านมา					ตัวชี้วัด (KPI)	ผลลัพธ์ที่คาดว่าจะ ได้รับ	หน่วยงานที่ รับผิดชอบ
				๒๕๖๖ (บาท)	๒๕๖๗ (บาท)	๒๕๖๘ (บาท)	๒๕๖๙ (บาท)	๒๕๗๐ (บาท)			
๙	ก่อสร้างฝายน้ำ ล้น คสล. คลอง ห้วยแก้ว หมู่ที่ ๓	เพื่อให้ประชาชนได้ มีแหล่งกักเก็บน้ำ เพื่อการเกษตร อย่างเพียงพอ	ก่อสร้างฝายน้ำล้น คสล. สันฝายสูง ๒.๐๐ เมตร ผนังข้างสูง ๓.๕๐ เมตร กว้าง ๑๗.๐๐ เมตร พิกัด Lat. ๑๔.๕๘๓๗๓๒ Long. ๑๐๑.๙๒๒๑๓๒	๖๘๐,๐๐๐ (ปรับปรุง ๑.๑)	-	-	-	-	<b>เชิงปริมาณ</b> -เกษตรกรหมู่ที่ ๓ไม่น้อย กว่าร้อยละ ๖๐ มีน้ำใช้ ตลอดทั้งปี <b>เชิงคุณภาพ</b> -เกษตรกรมีน้ำใช้อย่าง เพียงพอสำหรับทำ การเกษตร	ประชาชนมีแหล่ง กักเก็บน้ำเพิ่มขึ้น และมีน้ำใช้เพื่อ การเกษตรอย่าง เพียงพอ	กรมส่งเสริม การเกษตร อบต.ภูหลวง
๑๐	ก่อสร้างถนนหิน คลุก สายหนอง เต่าหยา หมู่ที่ ๓ ตำบลภูหลวง เชื่อม บ้านลำ นางแก้ว ตำบล ลำนางแก้ว	๑ เพื่อให้เกษตรกร ตำบลภูหลวง และ ตำบลลำนางแก้ว อำเภอปักธงชัย จังหวัด นครราชสีมา มีถนนสำหรับใช้ ในการผลิตและขน ถ่ายสินค้าทางการ เกษตรออกสู่ตลาด ได้อย่างสะดวก รวดเร็ว ๒ เพื่อให้ประชาชน ตำบลภูหลวง และ ตำบลลำนางแก้ว อำเภอปักธงชัย จังหวัด นครราชสีมา มีถนนสำหรับใช้ ในการคมนาคมได้ โดยสะดวก	ก่อสร้างถนนหินคลุก ผิวจราจรกว้าง ๕.๐๐ เมตร ยาว ๑,๗๓๐ เมตรหรือมี พื้นที่ก่อสร้างรวมไม่น้อยกว่า ๘,๖๕๐ ตร. ม.พิกัดจุดเริ่มต้น lat. ๑๔.๕๘๐๐๘๓ Long. ๑๐๑.๙๒๘๑๒๐ พิกัดจุดสิ้นสุด lat. ๑๔.๕๙๒๑๔๘ Long. ๑๐๑.๙๒๐๔๖๖	๒,๐๐๐,๐๐๐ (ปรับปรุง ๑.๑)	-	-	-	-	<b>เชิงปริมาณ</b> -ประชาชนที่สัญจรไปมา ไม่น้อยกว่าร้อยละ ๘๐ มี ถนนใช้โดยสะดวก ปลอดภัย	๑. ประชาชนใน ตำบลมีถนนที่ใช้ สัญจรไปมาได้ โดยสะดวก ๒. พื้นที่ตำบล ภูหลวงมีถนนเข้าสู่ แหล่งท่องเที่ยวได้ โดยสะดวก ๓. ประชาชนมี คุณภาพชีวิตที่ดีขึ้น	อบจ.นม. กองช่าง อบต.ภูหลวง

ที่	โครงการ	วัตถุประสงค์	เป้าหมาย (ผลผลิตของโครงการ)	งบประมาณและที่ผ่านมา					ตัวชี้วัด (KPI)	ผลลัพธ์ที่คาดว่าจะ ได้รับ	หน่วยงานที่ รับผิดชอบ
				๒๕๖๖ (บาท)	๒๕๖๗ (บาท)	๒๕๖๘ (บาท)	๒๕๖๙ (บาท)	๒๕๗๐ (บาท)			
๑๑	ก่อสร้างถนนหินคลุก จากร้านของเก่าถึงอ่างซับเม็ก บ้านโปแดง หมู่ที่ ๔	เพื่อให้ประชาชนในหมู่ที่ ๔ ได้มีถนนสำหรับใช้คมนาคมได้อย่างสะดวกรวดเร็ว	ก่อสร้างถนนหินคลุก ผิวจราจรกว้าง ๕.๐๐ เมตร ยาว ๒,๐๐๐ เมตรหรือมีพื้นที่ก่อสร้างรวมไม่น้อยกว่า ๑๐,๐๐๐ ตร.ม.พิกัดจุดเริ่มต้น lat. ๑๔.๖๑๒๖๐๖ Long. ๑๐๒.๐๐๗๑๐๓ พิกัดจุดสิ้นสุด lat. ๑๔.๖๐๖๒๖๑ Long. ๑๐๑.๙๙๔๖๙๔	๒,๙๐๐,๐๐๐ (ปรับปรุง ฉ.๑)	-	-	-	-	<b>เชิงปริมาณ</b> -ประชาชนที่สัญจรไปมาไม่น้อยกว่าร้อยละ ๘๐ มีถนนใช้โดยสะดวกปลอดภัย <b>เชิงคุณภาพ</b> -เส้นทางคมนาคมทางบกในหมู่ที่ ๔ มีความสะดวกรวดเร็ว	ประชาชนมีเส้นทางคมนาคมที่สะดวก มีความปลอดภัยในการใช้รถใช้ถนน	กรมส่งเสริมการปกครองท้องถิ่น กองช่าง อบต.ภูหลวง

ที่	โครงการ	วัตถุประสงค์	เป้าหมาย (ผลผลิตของโครงการ)	งบประมาณและที่ผ่านมา					ตัวชี้วัด (KPI)	ผลลัพธ์ที่คาดว่าจะ ได้รับ	หน่วยงานที่ รับผิดชอบ
				๒๕๖๖ (บาท)	๒๕๖๗ (บาท)	๒๕๖๘ (บาท)	๒๕๖๙ (บาท)	๒๕๗๐ (บาท)			
๑๒	ก่อสร้างถนนหินคลุกสายหนองกระทุ่มไปหนองขอน บ้านหนองกระทุ่ม หมู่ที่ ๓	เพื่อให้ประชาชนในพื้นที่มีถนนสำหรับการคมนาคมได้อย่างสะดวก	ก่อสร้างถนนหินคลุก ขนาดผิวจราจรกว้าง ๕.๐๐ เมตร ยาว ๒,๐๐๐ เมตร หนาเฉลี่ย ๐.๑๕ เมตร หรือมีพื้นที่ผิวจราจรไม่น้อยกว่า ๑๐,๐๐๐ ตารางเมตร พิกัดจุดเริ่มต้น Lat. ๑๔.๕๘๐๐๘๒ Long. ๑๐๑.๙๒๘๑๕๗ พิกัดจุดสิ้นสุด Lat. ๑๔.๕๙๔๑๙๒ Long. ๑๐๑.๙๓๑๐๓๗	-	๑,๔๐๐,๐๐๐	-	-	-	<b>เชิงปริมาณ</b> -ประชาชนมีถนนสัญจรได้สะดวก ยาว ๒,๐๐๐ เมตร <b>เชิงคุณภาพ</b> -เส้นทางคมนาคมทางบกในหมู่ที่ ๓ มีความสะดวกรวดเร็ว	ประชาชนมีเส้นทางคมนาคมที่สะดวก มีความปลอดภัยในการใช้รถใช้ถนน	อบจ. นม. กองช่าง อบต.ภูหลวง
๑๓	ก่อสร้างรางระบายน้ำคอนกรีตเสริมเหล็กบ้านหนองหว้า หมู่ที่ ๘	เพื่อให้สามารถระบายน้ำได้อย่างสะดวกและรวดเร็ว เพื่อป้องกันและแก้ไขปัญหาน้ำท่วม	ก่อสร้างรางระบายน้ำคอนกรีตเสริมเหล็กความยาว ๗๘๘ เมตร (ข้างละ ๓๙๔ เมตรจำนวนสองข้าง)พิกัดจุดเริ่มต้น Lat.๑๔.๕๗๕๗๗๖ Long.๑๐๑.๙๘๒๗๑๒ พิกัดจุดสิ้นสุด Lat.๑๔.๕๗๕๗๗๖ Long.๑๐๑.๙๘๒๗๑๒	-	๓,๐๐๐,๐๐๐	-	-	-	<b>เชิงปริมาณ</b> -สามารถระบายน้ำได้ไม่น้อยกว่าร้อยละ ๘๐ ของปริมาณน้ำที่มี <b>เชิงคุณภาพ</b> -ไม่มีปัญหาน้ำท่วมขังภายในหมู่บ้าน	สามารถป้องกันและแก้ไขปัญหาน้ำท่วมได้	กรมส่งเสริมการปกครองฯ กองช่าง อบต.ภูหลวง

ที่	โครงการ	วัตถุประสงค์	เป้าหมาย (ผลผลิตของโครงการ)	งบประมาณและที่ผ่านมา					ตัวชี้วัด (KPI)	ผลลัพธ์ที่คาดว่าจะ ได้รับ	หน่วยงานที่ รับผิดชอบ
				๒๕๖๖ (บาท)	๒๕๖๗ (บาท)	๒๕๖๘ (บาท)	๒๕๖๙ (บาท)	๒๕๗๐ (บาท)			
๑๔	ก่อสร้างถนน แอสฟัลท์ติกคอนกรีต สายบ้าน หนองกก ตำบล ภูหลวง - หนอง ปรือ ตำบลงิ้ว	เพื่อให้เกษตรกร ตำบลภูหลวง และ ตำบลงิ้ว อำเภอปัก ธงชัย จังหวัด นครราชสีมา มี ถนนสำหรับใช้ใน การคมนาคม การ ผลิตและขนถ่าย สินค้าทางการ เกษตรออกสู่ตลาด ได้อย่างสะดวก รวดเร็ว	ขนาดผิวจราจรกว้าง ๕.๐๐ เมตร ยาว ๑,๖๕๐ เมตร หนา ๐.๐๕ เมตร หรือมี พื้นที่ไม่น้อยกว่า ๘,๒๕๐ ตารางเมตร พิกัดจุดเริ่มต้น Lat.๑๔.๕๗๕๗๗๖ Long.๑๐๑.๙๘๒๗๑๒ พิกัดจุดสิ้นสุด Lat.๑๔.๕๗๕๗๗๖ Long.๑๐๑.๙๘๒๗๑๒	-	-	๕,๐๐๐,๐๐๐	-	-	<b>เชิงปริมาณ</b> -ประชาชนที่สัญจรไปมา ไม่น้อยกว่าร้อยละ ๘๐ มี ถนนใช้โดยสะดวก ปลอดภัย <b>เชิงคุณภาพ</b> - เส้นทางคมนาคมทางบก ในบ้านหนองกก หมู่ที่ ๗ ตำบลภูหลวง เชื่อมต่อ บ้านหนองปรือ ตำบลงิ้ว อำเภอปักธงชัย จังหวัด นครราชสีมา มีความ สะดวกรวดเร็ว	- ประชาชน ตำบลภูหลวง และตำบลงิ้วมี เส้นทางคมนาคม และขนส่งสินค้า การเกษตรที่ สะดวกและรวดเร็ว	อบจ. นม. กองช่าง อบต.ภูหลวง

ที่	โครงการ	วัตถุประสงค์	เป้าหมาย (ผลผลิตของโครงการ)	งบประมาณและที่ผ่านมา					ตัวชี้วัด (KPI)	ผลลัพธ์ที่คาดว่าจะได้รับ	หน่วยงานที่รับผิดชอบ
				๒๕๖๖ (บาท)	๒๕๖๗ (บาท)	๒๕๖๘ (บาท)	๒๕๖๙ (บาท)	๒๕๗๐ (บาท)			
๑๕	ก่อสร้างถนนแอสฟัลท์ติกคอนกรีตคอกอนกรีตคุ่มใหม่ศรีสุข บ้านหนองกก หมู่ที่ ๗	เพื่อให้ประชาชนในพื้นที่มีถนนสำหรับการคมนาคมได้อย่างสะดวก	ก่อสร้างถนนแอสฟัลท์ติกคอนกรีต ขนาดผิวจราจรกว้าง ๖.๐๐ เมตร ยาว ๑,๒๐๐ เมตร หนา ๐.๐๕ เมตร หรือมีพื้นที่ผิวจราจรไม่น้อยกว่า ๗,๒๐๐ ตารางเมตร พิกัดจุดเริ่มต้น Lat.๑๔.๕๗๕๗๗๖ Long.๑๐๑.๙๘๒๗๑๒ พิกัดจุดสิ้นสุด Lat.๑๔.๕๗๕๗๗๖ Long.๑๐๑.๙๘๒๗๑๒	-	-	๒,๘๘๐,๐๐๐	-	-	<b>เชิงปริมาณ</b> -ประชาชนมีถนนสัญจรได้สะดวก ยาว ๑,๒๐๐ เมตร <b>เชิงคุณภาพ</b> -เส้นทางคมนาคมทางบก ใน หมู่ที่ มีความสะดวกรวดเร็ว	ประชาชนมีเส้นทางคมนาคมที่สะดวก มีความปลอดภัยในการใช้รถใช้ถนน	กรมส่งเสริมการปกครองฯ กองช่าง อบต.ภูหลวง
๑๖	ซ่อมสร้างถนนแอสฟัลท์ติกคอกอนกรีต บ้านห้วยแก้ว หมู่ที่ ๕ ตำบลภูหลวงอำเภอปักธงชัยเชื่อมถนนทางหลวงชนบท หมายเลขนม. ๑๐๒๑ ไปตำบลมะเกลือเก่า อำเภอสูงเนิน จังหวัดนครราชสีมา	เพื่อใช้เป็นเส้นทางสัญจรไปมาเข้าสู่แหล่งท่องเที่ยวทางธรรมชาติ เพื่อสนับสนุนการท่องเที่ยวในพื้นที่ เพื่อให้ประชาชนตำบลภูหลวงและตำบลใกล้เคียงอำเภอปักธงชัย จังหวัดนครราชสีมา มีถนนสำหรับใช้ในการคมนาคมได้อย่างสะดวก	ซ่อมสร้างถนนแอสฟัลท์ติกคอกอนกรีตผิวจราจรกว้าง ๖.๐๐ เมตร ยาว ๒,๐๐๐ เมตร หรือมีพื้นที่ผิวจราจรไม่น้อยกว่า ๑๒,๐๐๐ ตารางเมตร พิกัดจุดเริ่มต้น Lat.๑๔.๖๒๓๓๒๖ Long.๑๐๑.๙๗๗๐๓๔ พิกัดจุดสิ้นสุด Lat.๑๔.๖๒๕๐๗๔ Long.๑๐๑.๙๘๙๙๓๔	-	-	๔,๘๐๐,๐๐๐	-	-	<b>เชิงปริมาณ</b> -ตำบลภูหลวงมีถนนเข้าสู่แหล่งท่องเที่ยว จำนวน ๑ เส้น <b>เชิงคุณภาพ</b> -ตำบลภูหลวงมีถนนเข้าสู่แหล่งท่องเที่ยวโดยสะดวก	ประชาชนในตำบลมีถนนที่ใช้สัญจรไปมาได้โดยสะดวก พื้นที่ตำบลภูหลวงมีถนนเข้าสู่แหล่งท่องเที่ยวได้โดยสะดวก ประชาชนมีคุณภาพชีวิตที่ดีขึ้น	อบจ.นม. กองช่าง อบต.ภูหลวง
๑๗	ก่อสร้างถนนแอสฟัลท์ติกคอกอนกรีต สายแยกทางหลวงชนบทสาย นม.๑๐๒-คุ่มโนนดู่ บ้านห้วยแก้ว หมู่ที่ ๙	เพื่อให้ประชาชนในพื้นที่มีถนนสำหรับการคมนาคมได้อย่างสะดวก	ก่อสร้างถนนแอสฟัลท์ติกคอกอนกรีต ขนาดผิวจราจรกว้าง ๖.๐๐ เมตร ยาว ๓๒๐ เมตร หนา ๐.๐๕ เมตร หรือมีพื้นที่ผิวจราจรไม่น้อยกว่า ๑,๙๒๐ ตารางเมตร พิกัดจุดเริ่มต้น Lat. ๑๔.๕๗๔๑๗๑ Long. ๑๐๑.๙๘๐๗๘๓ พิกัดจุดสิ้นสุด Lat. ๑๔.๕๗๓๓๗๗ Long. ๑๐๑.๙๘๐๘๗๒	-	-	๗๖๘,๐๐๐	-	-	<b>เชิงปริมาณ</b> -ประชาชนมีถนนสัญจรได้สะดวก ยาว ๓๒๐ เมตร <b>เชิงคุณภาพ</b> -เส้นทางคมนาคมทางบก ใน หมู่ที่ มีความสะดวกรวดเร็ว	ประชาชนมีเส้นทางคมนาคมที่สะดวก มีความปลอดภัยในการใช้รถใช้ถนน	กรมส่งเสริมการปกครองฯ กองช่าง อบต.ภูหลวง

ที่	โครงการ	วัตถุประสงค์	เป้าหมาย (ผลผลิตของโครงการ)	งบประมาณและที่ผ่านมา					ตัวชี้วัด (KPI)	ผลลัพธ์ที่คาดว่าจะได้รับ	หน่วยงานที่ รับผิดชอบ
				๒๕๖๖ (บาท)	๒๕๖๗ (บาท)	๒๕๖๘ (บาท)	๒๕๖๙ (บาท)	๒๕๗๐ (บาท)			
๑๘	ก่อสร้างสะพานคอนกรีตเสริมเหล็ก (ข้ามคลองหินลาดใต้ฝายบังงาน)บ้านโปแดง หมู่ที่ ๔	เพื่อให้ประชาชนหมู่ที่ ๔ มีสะพานใช้คมนาคมได้สะดวก รวดเร็วปลอดภัย	ก่อสร้างสะพานคอนกรีตเสริมเหล็ก ขนาดกว้าง ๖.๐๐ เมตร ความยาว ๒๐.๐๐ เมตร พิกัด Lat.๑๔.๕๗๕๗๗๖ Long.๑๐๑.๙๘๒๗๑๒	-	-	-	๓,๘๖๐,๐๐๐	-	<b>เชิงปริมาณ</b> -ประชาชนที่สัญจรไปมาไม่น้อยกว่าร้อยละ ๘๐ มีถนนใช้โดยสะดวกปลอดภัย <b>เชิงคุณภาพ</b> -เส้นทางคมนาคมทางบกในหมู่ที่ ๔ มีความสะดวก รวดเร็ว ปลอดภัย	ประชาชนหมู่ที่ ๔ มีเส้นทางคมนาคมที่สะดวกและรวดเร็ว	กรมส่งเสริมการปกครองฯ กองช่าง อบต.ภูหลวง
๑๙	ก่อสร้างถนนแอสฟัลท์ติกคอนกรีตสายบ้านหนองกระทุ่ม หมู่ที่ ๓ เชื่อมต่อบ้านหนองขอน ตำบลสุขเกษม	เพื่อให้เกษตรกรตำบลภูหลวง ตำบลลำนางแก้ว และตำบลสุขเกษม อำเภอปักธงชัย จังหวัดนครราชสีมา มีถนนสำหรับใช้ในการเดินทางคมนาคม แลขนถ่ายสินค้าทางการเกษตรออกสู่ตลาดได้อย่างสะดวก รวดเร็ว	ขนาดผิวจราจรกว้าง ๖.๐๐ เมตร ยาว ๒,๐๐๐ เมตร หรือมีพื้นที่ผิวจราจรไม่น้อย ๑๒,๐๐๐ ตรม. พิกัดจุดเริ่มต้น Lat.๑๔.๕๗๕๗๗๖ Long.๑๐๑.๙๘๒๗๑๒ พิกัดจุดสิ้นสุด Lat.๑๔.๕๗๕๗๗๖ Long.๑๐๑.๙๘๒๗๑๒	-	-	-	๔,๘๐๐,๐๐๐	-	<b>เชิงปริมาณ</b> -ประชาชนที่สัญจรไปมาไม่น้อยกว่าร้อยละ ๘๐ มีถนนใช้โดยสะดวกปลอดภัย <b>เชิงคุณภาพ</b> -เส้นทางคมนาคมทางบก ระหว่างตำบล มีความสะดวก รวดเร็ว	- ประชาชน ตำบลภูหลวง ตำบลสุขเกษม และตำบลลำนางแก้ว มีเส้นทางคมนาคมที่สะดวกและรวดเร็ว - เกษตรกร ตำบลภูหลวง ตำบลสุขเกษม และตำบลลำนางแก้วสามารถขนถ่ายสินค้าทางการเกษตรได้โดยสะดวก	อบจ.นม. กองช่าง อบต.ภูหลวง
๒๐	ก่อสร้างระบบประปาหมู่บ้านผิวดินขนาดใหญ่ (คุ่มใหม่ศรีสุข) บ้านหนองก หมู่ที่ ๗	เพื่อให้ประชาชนมีน้ำเพื่อการอุปโภคบริโภค อย่างเพียงพอ	๑.ก่อสร้างโรงสูบน้ำดิบ จำนวน ๑ หลัง พร้อมระบบท่อ ๒.ก่อสร้างระบบกรองน้ำผิวดิน ขนาด ๑๐ ลบ.ม.ต่อ ชม. ๓. ก่อสร้างถังน้ำใส ขนาดจุ ๑๐๐ ลบ.ม. ๔.ก่อสร้างหอถังสูง คสล.ขนาดความจุไม่น้อยกว่า ๓๐ ลบ.ม. (ตอกเข็ม) พิกัด Lat.๑๔.๕๗๕๗๗๖ Long.๑๐๑.๙๘๒๗๑๒	-	-	-	๓,๕๐๐,๐๐๐	-	<b>เชิงปริมาณ</b> -ประชาชนหมู่ที่ ๗ ไม่น้อยกว่าร้อยละ ๖๐ มีน้ำใช้ตลอดทั้งปี <b>เชิงคุณภาพ</b> -ภาคครัวเรือนมีน้ำใช้อย่างเพียงพอสำหรับการอุปโภคบริโภค	ประชาชนมีน้ำเพื่อการอุปโภค-บริโภค อย่างเพียงพอและทั่วถึง	กรมส่งเสริมการปกครองฯ กองช่าง อบต.ภูหลวง

ที่	โครงการ	วัตถุประสงค์	เป้าหมาย (ผลผลิตของโครงการ)	งบประมาณและที่ผ่านมา					ตัวชี้วัด (KPI)	ผลลัพธ์ที่คาดว่าจะได้รับ	หน่วยงานที่รับผิดชอบ
				๒๕๖๖ (บาท)	๒๕๖๗ (บาท)	๒๕๖๘ (บาท)	๒๕๖๙ (บาท)	๒๕๗๐ (บาท)			
๒๑	ก่อสร้างถนนแอสฟัลต์ติกคอนกรีต สายรอบเขาจุมก แยกบ้านหลุมเงิน หมู่ที่ ๕	เพื่อให้ประชาชนในพื้นที่มีถนนสำหรับการคมนาคมได้อย่างสะดวก	ก่อสร้างถนนแอสฟัลต์ติกคอนกรีต ขนาดผิวจราจรกว้าง ๕.๐๐ เมตร ยาว ๖,๐๐๐ เมตร หนา ๐.๐๕ เมตร หรือมีพื้นที่ผิวจราจรไม่น้อยกว่า ๓๐,๐๐๐ ตารางเมตร พิกัดจุดเริ่มต้น Lat. ๑๔.๕๗๔๑๗๑ Long. ๑๐๑.๙๘๐๗๘๓ พิกัดจุดสิ้นสุด Lat. ๑๔.๕๗๓๓๗๗ Long. ๑๐๑.๙๘๐๘๗๒	-	-	-	๑๒,๐๐๐,๐๐๐	-	<b>เชิงปริมาณ</b> -ประชาชนมีถนนสัญจรได้สะดวก ยาว ๖,๐๐๐ เมตร <b>เชิงคุณภาพ</b> -เส้นทางคมนาคมทางบก ในหมู่ที่ มีความสะดวกรวดเร็ว	ประชาชนมีเส้นทางคมนาคมที่สะดวก มีความปลอดภัยในการใช้รถใช้ถนน	กรมส่งเสริมการปกครองส่วนท้องถิ่น อบต.ภูหลวง

ที่	โครงการ	วัตถุประสงค์	เป้าหมาย (ผลผลิตของโครงการ)	งบประมาณ					ตัวชี้วัด (KPI)	ผลลัพธ์ที่คาดว่าจะได้รับ	หน่วยงานที่รับผิดชอบ
				๒๕๖๖ (บาท)	๒๕๖๗ (บาท)	๒๕๖๘ (บาท)	๒๕๖๙ (บาท)	๒๕๗๐ (บาท)			
๒๒	ก่อสร้างถนนแอสฟัลท์ติกคอนกรีตทางคู่ขนานทางหลวงหมายเลข ๓๐๔ จากบ้านโปแดง - บ้านหลุมหิน บ้านโปแดง หมู่ที่ ๔	เพื่อให้ประชาชนในพื้นที่มีถนนสำหรับการคมนาคมได้อย่างสะดวก	ก่อสร้างถนนแอสฟัลท์ติกคอนกรีต ขนาด ๒ ช่องจราจร ความยาว ๒,๙๖๐ เมตร พิกัดจุดเริ่มต้น Lat. ๑๔.๖๑๓๕๒๑ Long. ๑๐๒.๐๐๗๕๕๔ พิกัดจุดสิ้นสุด Lat. ๑๔.๕๙๐๑๕๙ Long. ๑๐๑.๙๙๘๘๖๖	-	๑๑,๕๕๐,๐๐๐ (ฉ.๒)	-	-	-	<b>เชิงปริมาณ</b> -ประชาชนมีถนนสัญจรได้สะดวก ยาว ๒,๙๖๐ เมตร <b>เชิงคุณภาพ</b> -เส้นทางคมนาคมทางบก ในหมู่ที่ มีความสะดวกรวดเร็ว	ประชาชนมีเส้นทางคมนาคมที่สะดวก มีความปลอดภัยในการใช้รถใช้ถนน	กรม ทางหลวง กองช่าง อบต.ภูหลวง
๒๓	ก่อสร้างสนามกีฬาประจำตำบลภูหลวง บ้านหลุมเงิน หมู่ที่ ๕	เพื่อให้ประชาชนในพื้นที่มีสนามกีฬาสำหรับการใช้งานได้อย่างสะดวก	ก่อสร้างสนาม กีฬาประจำตำบลภูหลวง ๑. สนามฟุตบอล พร้อมลู่วิ่ง ๒. สนามวอลเลย์บอล ๓. สนามตะกร้อ ๔. สนามบาสเกตบอล ๕. สนามเปตอง ๖. อัฒจันทร์ พิกัด Lat. ๑๔.๕๙๐๙๗๘ Long. ๑๐๑.๙๙๗๕๑๖	-	๑,๒๐๐,๐๐๐ (ฉ.๒)	-	-	-	<b>เชิงปริมาณ</b> - จำนวนสนามกีฬาที่ได้มาตรฐานตาม เกณฑ์มาตรฐานกำหนด จำนวน ๑ แห่ง - ร้อยละความพึงพอใจของประชาชนที่มีต่อการให้บริการ สนามกีฬา ไม่น้อยกว่า ร้อยละ ๘๐	มีสนามกีฬาที่ได้มาตรฐาน และมีสถานที่ออกกำลังกาย เพียงพอกับความ ต้องการ ของประชาชน	กรมส่งเสริมฯ กองช่าง อบต.ภูหลวง

ที่	โครงการ	วัตถุประสงค์	เป้าหมาย (ผลผลิตของโครงการ)	งบประมาณและที่ผ่านมา					ตัวชี้วัด (KPI)	ผลลัพธ์ที่คาดว่าจะ ได้รับ	หน่วยงานที่ รับผิดชอบ
				๒๕๖๖ (บาท)	๒๕๖๗ (บาท)	๒๕๖๘ (บาท)	๒๕๖๙ (บาท)	๒๕๗๐ (บาท)			
๒๔	ก่อสร้างถนนคอนกรีตเสริมเหล็ก ขยายลงทุ่งบ้านโนนแดง หมู่ที่ ๑	เพื่อให้ประชาชนในพื้นที่มีถนนสำหรับการคมนาคมได้อย่างสะดวก	ก่อสร้างถนนคอนกรีตเสริมเหล็ก ขนาดผิวจราจรกว้าง ๕.๐๐ เมตร ยาว ๗๙๐ เมตร หนา ๐.๑๕ เมตร หรือมีพื้นที่ผิวจราจรไม่น้อยกว่า ๓,๙๕๐ ตารางเมตร พร้อมลงหินคลุกไหล่ทางกว้างเฉลี่ย ข้างละ ๐.๑๐ เมตร (หรือตามสภาพพื้นที่) พิกัดจุดเริ่มต้น Lat. ๑๔.๕๗๓๑๑๔ Long. ๑๐๑.๙๘๖๙๑๗ พิกัดจุดสิ้นสุด Lat. ๑๔.๕๖๖๗๒๕ Long. ๑๐๑.๙๘๖๘๗๖	-	-	๒,๗๗๒,๐๐๐ (ฉ.๒)	-	-	<b>เชิงปริมาณ</b> -ประชาชนมีถนนสัญจรได้สะดวก ยาว ๗๙๐ เมตร <b>เชิงคุณภาพ</b> -เส้นทางคมนาคมทางบกในหมู่ที่ ๑ มีความสะดวกรวดเร็ว	ประชาชนมีเส้นทางคมนาคมที่สะดวก มีความปลอดภัยในการใช้รถใช้ถนน	กรมส่งเสริมการปกครองท้องถิ่น กองช่าง อบต.ภูหลวง
๒๕	ก่อสร้างถนนคอนกรีตเสริมเหล็ก สามแยกทรัพย์เจริญ – คุ่มโนนคูบ้านหนองนกเขียน หมู่ที่ ๒	เพื่อให้ประชาชนในพื้นที่มีถนนสำหรับการคมนาคมได้อย่างสะดวก	ก่อสร้างถนนคอนกรีตเสริมเหล็ก ขนาดผิวจราจรกว้าง ๔.๐๐ เมตร ยาว ๑,๔๙๕ เมตร หนา ๐.๑๕ เมตร หรือมีพื้นที่ผิวจราจรไม่น้อยกว่า ๕,๙๘๐ ตารางเมตร พร้อมลงหินคลุกไหล่ทางกว้างเฉลี่ย ข้างละ ๐.๒๐ เมตร (หรือตามสภาพพื้นที่) พิกัดจุดเริ่มต้น Lat. ๑๔.๕๕๕๕๗๖๘ Long. ๑๐๑.๙๒๘๔๓๗ พิกัดจุดสิ้นสุด Lat. ๑๔.๕๕๗๔๘๘ Long. ๑๐๑.๙๒๐๘๘๕	-	-	-	๔,๓๐๕,๐๐๐ (ฉ.๒)	-	<b>เชิงปริมาณ</b> -ประชาชนมีถนนสัญจรได้สะดวก ยาว ๑,๔๙๕ เมตร <b>เชิงคุณภาพ</b> -เส้นทางคมนาคมทางบกในหมู่ที่ ๒ มีความสะดวกรวดเร็ว	ประชาชนมีเส้นทางคมนาคมที่สะดวก มีความปลอดภัยในการใช้รถใช้ถนน	กรมส่งเสริมการปกครองท้องถิ่น กองช่าง อบต.ภูหลวง

ที่	โครงการ	วัตถุประสงค์	เป้าหมาย (ผลผลิตของโครงการ)	งบประมาณและที่ผ่านมา					ตัวชี้วัด (KPI)	ผลลัพธ์ที่คาดว่าจะ ได้รับ	หน่วยงานที่ รับผิดชอบ
				๒๕๖๖ (บาท)	๒๕๖๗ (บาท)	๒๕๖๘ (บาท)	๒๕๖๙ (บาท)	๒๕๗๐ (บาท)			
๒๖	ก่อสร้างถนนคอนกรีตเสริมเหล็ก สายทรัพย์เจริญ บ้านหนองนกเขียน หมู่ที่ ๒	เพื่อให้ประชาชนในพื้นที่มีถนนสำหรับการคมนาคมได้อย่างสะดวก	ก่อสร้างถนนคอนกรีตเสริมเหล็ก ช่วงที่ ๑ ผิวจราจรกว้าง ๔.๐๐ เมตร ยาว ๑๒๐ เมตร หนา ๐.๑๕ เมตร หรือมีพื้นที่ก่อสร้างรวมไม่น้อยกว่า ๔๘๐ ตารางเมตร พร้อมลงหินคลุกไหล่ทางกว้างเฉลี่ยข้างละ ๐.๑๐ เมตร (หรือตามสภาพพื้นที่) พิกัดจุดเริ่มต้น Lat. ๑๔.๕๖๒๗๔๔ Long. ๑๐๑.๙๓๔๑๕๗ พิกัดจุดสิ้นสุด Lat. ๑๔.๕๕๖๘๖๗ Long. ๑๐๑.๙๒๘๘๖๘ ช่วงที่ ๒ ผิวจราจรกว้าง ๕.๐๐ เมตร ยาว ๑,๙๖๐ เมตร หนา ๐.๑๕ เมตร หรือมีพื้นที่ก่อสร้างรวมไม่น้อยกว่า ๙,๘๐๐ ตารางเมตร พร้อมลงหินคลุกไหล่ทางกว้างเฉลี่ยข้างละ ๐.๕๐ เมตร (หรือตามสภาพพื้นที่) พิกัดจุดเริ่มต้น Lat. ๑๔.๕๕๖๘๖๗ Long. ๑๐๑.๙๒๘๘๖๘ พิกัดจุดสิ้นสุด Lat. ๑๔.๕๕๖๘๘๘ Long. ๑๐๑.๙๒๘๘๘๓	-	๗,๔๐๐,๐๐๐ (ฉ.๒)	-	-	-	<b>เชิงปริมาณ</b> -ประชาชนมีถนนสัญจรได้สะดวก ยาว ๒,๐๘๐ เมตร <b>เชิงคุณภาพ</b> -เส้นทางคมนาคมทางบก ในหมู่ที่ ๒ มีความสะดวกรวดเร็ว	ประชาชนมีเส้นทางคมนาคมที่สะดวก มีความปลอดภัยในการใช้รถใช้ถนน	กรมส่งเสริมการปกครองท้องถิ่น กองช่าง อบต.ภูหลวง
๒๗	ก่อสร้างถนนคอนกรีตเสริมเหล็ก ขอยคอกบัว บ้านหนองนกเขียน หมู่ที่ ๒	เพื่อให้ประชาชนในพื้นที่มีถนนสำหรับการคมนาคมได้อย่างสะดวก	ก่อสร้างถนนคอนกรีตเสริมเหล็ก ขนาดผิวจราจรกว้าง ๔.๐๐ เมตร ยาว ๔๐๐ เมตร หนา ๐.๑๕ เมตร หรือมีพื้นที่ผิวจราจรไม่น้อยกว่า ๑,๖๐๐ ตารางเมตร พร้อมลงหินคลุกไหล่ทางกว้างเฉลี่ยข้างละ ๐.๒๐ เมตร (หรือตามสภาพพื้นที่) พิกัดจุดเริ่มต้น Lat. ๑๔.๕๕๘๘๐๗ Long. ๑๐๑.๙๒๙๙๑๓ พิกัดจุดสิ้นสุด Lat. ๑๔.๕๕๖๑๓๒ Long. ๑๐๑.๙๓๒๑๖๕	-	๑,๑๕๐,๐๐๐ (ฉ.๒)	-	-	-	<b>เชิงปริมาณ</b> -ประชาชนมีถนนสัญจรได้สะดวก ยาว ๔๐๐ เมตร <b>เชิงคุณภาพ</b> -เส้นทางคมนาคมทางบก ในหมู่ที่ ๒ มีความสะดวกรวดเร็ว	ประชาชนมีเส้นทางคมนาคมที่สะดวก มีความปลอดภัยในการใช้รถใช้ถนน	กรมส่งเสริมการปกครองท้องถิ่น กองช่าง อบต.ภูหลวง

ที่	โครงการ	วัตถุประสงค์	เป้าหมาย (ผลผลิตของโครงการ)	งบประมาณและที่ผ่านมา					ตัวชี้วัด (KPI)	ผลลัพธ์ที่คาดว่าจะ ได้รับ	หน่วยงานที่ รับผิดชอบ
				๒๕๖๖ (บาท)	๒๕๖๗ (บาท)	๒๕๖๘ (บาท)	๒๕๖๙ (บาท)	๒๕๗๐ (บาท)			
๒๘	ก่อสร้างถนนคอนกรีตเสริมเหล็ก ขอยดินโป่งบ้านหนองนกเขียน หมู่ที่ ๒	เพื่อให้ประชาชนในพื้นที่มีถนนสำหรับการคมนาคมได้อย่างสะดวก	ก่อสร้างถนนคอนกรีตเสริมเหล็ก ขนาดผิวจราจรกว้าง ๔.๐๐ เมตร ยาว ๘๓๕ เมตร หน้า ๐.๑๕ เมตร หรือมีพื้นที่ผิวจราจรไม่น้อยกว่า ๓,๓๔๐ ตารางเมตร พร้อมลงหินคลุกไหล่ทางกว้างเฉลี่ย ช้างละ ๐.๒๐ เมตร (หรือตามสภาพพื้นที่) พิกัดจุดเริ่มต้น Lat. ๑๔.๕๕๖๘๔๗ Long. ๑๐๑.๙๒๘๕๑๘ พิกัดจุดสิ้นสุด Lat. ๑๔.๕๕๕๒๓๗ Long. ๑๐๑.๙๒๑๑๖๐	-	-	-	๒,๔๐๐,๐๐๐ (ฉ.๒)	-	<b>เชิงปริมาณ</b> -ประชาชนมีถนนสัญจรได้สะดวก ยาว ๘๓๕ เมตร <b>เชิงคุณภาพ</b> -เส้นทางคมนาคมทางบกในหมู่ที่ ๒ มีความสะดวกรวดเร็ว	ประชาชนมีเส้นทางคมนาคมที่สะดวก มีความปลอดภัยในการใช้รถใช้ถนน	กรมส่งเสริมการปกครองท้องถิ่น กองช่าง อบต.ภูหลวง
๒๙	ก่อสร้างถนนคอนกรีตเสริมเหล็กขอยแยกทรัพย์เจริญถึงหนองอีเห็น บ้านหนองนกเขียน หมู่ที่ ๒	เพื่อให้ประชาชนในพื้นที่มีถนนสำหรับการคมนาคมได้อย่างสะดวก	ก่อสร้างถนนคอนกรีตเสริมเหล็ก ขนาดผิวจราจรกว้าง ๔.๐๐ เมตร ยาว ๘๒๗ เมตร หน้า ๐.๑๕ เมตร หรือมีพื้นที่ผิวจราจรไม่น้อยกว่า ๓,๓๐๘ ตารางเมตร พร้อมลงหินคลุกไหล่ทางกว้างเฉลี่ย ช้างละ ๐.๒๐ เมตร (หรือตามสภาพพื้นที่) พิกัดจุดเริ่มต้น Lat. ๑๔.๕๕๓๕๒๑ Long. ๑๐๑.๙๒๘๕๗๖ พิกัดจุดสิ้นสุด Lat. ๑๔.๕๕๙๑๙๑ Long. ๑๐๑.๙๓๓๕๓๑	-	-	-	-	๒,๓๘๐,๐๐๐ (ฉ.๒)	<b>เชิงปริมาณ</b> -ประชาชนมีถนนสัญจรได้สะดวก ยาว ๘๒๗ เมตร <b>เชิงคุณภาพ</b> -เส้นทางคมนาคมทางบกในหมู่ที่ ๒ มีความสะดวกรวดเร็ว	ประชาชนมีเส้นทางคมนาคมที่สะดวก มีความปลอดภัยในการใช้รถใช้ถนน	กรมส่งเสริมการปกครองท้องถิ่น กองช่าง อบต.ภูหลวง

ที่	โครงการ	วัตถุประสงค์	เป้าหมาย (ผลผลิตของโครงการ)	งบประมาณและที่ผ่านมา					ตัวชี้วัด (KPI)	ผลลัพธ์ที่คาดว่าจะได้รับ	หน่วยงานที่รับผิดชอบ
				๒๕๖๖ (บาท)	๒๕๖๗ (บาท)	๒๕๖๘ (บาท)	๒๕๖๙ (บาท)	๒๕๗๐ (บาท)			
๓๐	ก่อสร้างถนนคอนกรีตเสริมเหล็ก ขอยศาลปู่จ่า – เส้นบะใหญ่บุตาสง บ้านหนองนกเขียน หมู่ที่ ๒	เพื่อให้ประชาชนในพื้นที่มีถนนสำหรับการคมนาคมได้อย่างสะดวก	ก่อสร้างถนนคอนกรีตเสริมเหล็ก ขนาดผิวจราจรกว้าง ๔.๐๐ เมตร ยาว ๔๐๐ เมตร หนา ๐.๑๕ เมตร หรือมีพื้นที่ผิวจราจรไม่น้อยกว่า ๑,๖๐๐ ตารางเมตร พร้อมลงหินคลุกไหล่ทางกว้างเฉลี่ย ข้างละ ๐.๒๐ เมตร (หรือตามสภาพพื้นที่) พิกัดจุดเริ่มต้น Lat. ๑๔.๕๖๓๖๘๙ Long. ๑๐๑.๙๓๙๐๐๐ พิกัดจุดสิ้นสุด Lat. ๑๔.๕๖๐๐๕๗ Long. ๑๐๑.๙๓๘๖๑๒	-	-	-	-	๑,๑๕๐,๐๐๐ (๑.๒)	<b>เชิงปริมาณ</b> -ประชาชนมีถนนสัญจรได้สะดวก ยาว ๔๐๐ เมตร <b>เชิงคุณภาพ</b> -เส้นทางคมนาคมทางบกในหมู่ที่ ๒ มีความสะดวกรวดเร็ว	ประชาชนมีเส้นทางคมนาคมที่สะดวก มีความปลอดภัยในการใช้รถใช้ถนน	กรมส่งเสริมการปกครองท้องถิ่น กองช่าง อบต.ภูหลวง
๓๑	ก่อสร้างถนนคอนกรีตเสริมเหล็ก สายเลียบบนแนวเขตสถานีวิจัยสะแกราช จากฝายดงกระทิง – บ้านห้วยแก้ว บ้านหนองนกเขียน หมู่ที่ ๒	เพื่อให้ประชาชนในพื้นที่มีถนนสำหรับการคมนาคมได้อย่างสะดวก	ก่อสร้างถนนคอนกรีตเสริมเหล็ก ขนาดผิวจราจรกว้าง ๕.๐๐ เมตร ยาว ๓,๑๐๐ เมตร หนา ๐.๑๕ เมตร หรือมีพื้นที่ผิวจราจรไม่น้อยกว่า ๑๕,๕๐๐ ตารางเมตร พร้อมลงหินคลุกไหล่ทางกว้างเฉลี่ย ข้างละ ๐.๒๐ เมตร (หรือตามสภาพพื้นที่) พิกัดจุดเริ่มต้น Lat. ๑๔.๕๔๔๐๗๓ Long. ๑๐๑.๙๓๕๖๘๘ พิกัดจุดสิ้นสุด Lat. ๑๔.๕๕๓๖๗๒ Long. ๑๐๑.๙๑๘๓๗๖	-	-	-	-	๑๑,๑๖๐,๐๐๐ (๑.๒)	<b>เชิงปริมาณ</b> -ประชาชนมีถนนสัญจรได้สะดวก ยาว ๓,๑๐๐ เมตร <b>เชิงคุณภาพ</b> -เส้นทางคมนาคมทางบกในหมู่ที่ ๒ มีความสะดวกรวดเร็ว	ประชาชนมีเส้นทางคมนาคมที่สะดวก มีความปลอดภัยในการใช้รถใช้ถนน	กรมส่งเสริมการปกครองท้องถิ่น กองช่าง อบต.ภูหลวง

ที่	โครงการ	วัตถุประสงค์	เป้าหมาย (ผลผลิตของโครงการ)	งบประมาณ					ตัวชี้วัด (KPI)	ผลลัพธ์ที่คาดว่าจะได้รับ	หน่วยงานที่รับผิดชอบ
				๒๕๖๖ (บาท)	๒๕๖๗ (บาท)	๒๕๖๘ (บาท)	๒๕๖๙ (บาท)	๒๕๗๐ (บาท)			
๓๒	ก่อสร้างถนนหินคลุกสายเลียบบแนวเขตสถานีวิจัยสระเกษจากฝายดงกระทิง – บ้านห้วยแก้ว บ้านหนองนกเขียน หมู่ที่ ๒	เพื่อให้ประชาชนในพื้นที่มีถนนสำหรับการคมนาคมได้อย่างสะดวก	ก่อสร้างถนนหินคลุก ขนาดผิวจราจรกว้าง ๕.๐๐ เมตร ยาว ๓,๑๐๐ เมตร หนาเฉลี่ย ๐.๑๕ เมตร หรือมีพื้นที่ผิวจราจรไม่น้อยกว่า ๑๕,๕๐๐ ตารางเมตร พิกัดจุดเริ่มต้น Lat. ๑๔.๕๔๔๐๗๓ Long. ๑๐๑.๙๓๕๖๙๘ พิกัดจุดสิ้นสุด Lat. ๑๔.๕๕๓๖๗๒ Long. ๑๐๑.๙๑๘๓๗๖	-	-	๔,๕๐๐,๐๐๐ (๑.๒)	-	-	<b>เชิงปริมาณ</b> -ประชาชนมีถนนสัญจรได้สะดวก ยาว ๓,๑๐๐ เมตร <b>เชิงคุณภาพ</b> -เส้นทางคมนาคมทางบก ในหมู่ที่ ๒ มีความสะดวกรวดเร็ว	ประชาชนมีเส้นทางคมนาคมที่สะดวก มีความปลอดภัยในการใช้รถใช้ถนน	กรมส่งเสริมการปกครองท้องถิ่น กองช่าง อบต.ภูหลวง
๓๓	ก่อสร้างถนนคอนกรีตเสริมเหล็กสายดงกระทิง – เขตติดต่อตำบลอุดมทรัพย์ บ้านหนองนกเขียน หมู่ที่ ๒	เพื่อให้ประชาชนในพื้นที่มีถนนสำหรับการคมนาคมได้อย่างสะดวก	ก่อสร้างถนนคอนกรีตเสริมเหล็กขนาดผิวจราจรกว้าง ๔.๐๐ เมตร ยาว ๖๓๐ เมตร หนา ๐.๑๕ เมตร หรือมีพื้นที่ผิวจราจรไม่น้อยกว่า ๒,๕๒๐ ตารางเมตร พร้อมลงหินคลุกไหล่ทางกว้างเฉลี่ยข้างละ ๐.๒๐ เมตร (หรือตามสภาพพื้นที่) พิกัดจุดเริ่มต้น Lat. ๑๔.๕๔๗๒๐๗ Long. ๑๐๑.๙๓๕๖๙๓ พิกัดจุดสิ้นสุด Lat. ๑๔.๕๔๒๖๐๓ Long. ๑๐๑.๙๓๖๐๒๓	-	-	-	๑,๘๒๐,๐๐๐ (๑.๒)	-	<b>เชิงปริมาณ</b> -ประชาชนมีถนนสัญจรได้สะดวก ยาว ๖๓๐ เมตร <b>เชิงคุณภาพ</b> -เส้นทางคมนาคมทางบก ในหมู่ที่ ๒ มีความสะดวกรวดเร็ว	ประชาชนมีเส้นทางคมนาคมที่สะดวก มีความปลอดภัยในการใช้รถใช้ถนน	กรมส่งเสริมการปกครองท้องถิ่น กองช่าง อบต.ภูหลวง

ที่	โครงการ	วัตถุประสงค์	เป้าหมาย (ผลผลิตของโครงการ)	งบประมาณและที่ผ่านมา					ตัวชี้วัด (KPI)	ผลลัพธ์ที่คาดว่าจะ ได้รับ	หน่วยงานที่ รับผิดชอบ
				๒๕๖๖ (บาท)	๒๕๖๗ (บาท)	๒๕๖๘ (บาท)	๒๕๖๙ (บาท)	๒๕๗๐ (บาท)			
๓๔	ก่อสร้างถนนคอนกรีตเสริมเหล็ก สายสระประปา - ป่าช้าเก่า บ้านหนองกระทุ่ม หมู่ที่ ๓	เพื่อให้ประชาชนในพื้นที่มีถนนสำหรับการคมนาคมได้อย่างสะดวก	ก่อสร้างถนนคอนกรีตเสริมเหล็ก ขนาดผิวจราจรกว้าง ๓.๐๐ เมตร ยาว ๖๖๕ เมตร หนา ๐.๑๕ เมตร หรือมีพื้นที่ผิวจราจรไม่น้อยกว่า ๑,๙๙๕ ตารางเมตร พร้อมลงหินคลุกไหล่ทางกว้างเฉลี่ยข้างละ ๐.๒๐ เมตร (หรือตามสภาพพื้นที่) พิกัดจุดเริ่มต้น Lat. ๑๔.๕๗๗๓๓๕ Long. ๑๐๑.๙๓๒๔๓๔ พิกัดจุดสิ้นสุด Lat. ๑๔.๕๗๖๒๕๐ Long. ๑๐๑.๙๓๘๓๔๗	-	-	๑,๔๓๖,๐๐๐ (น.๒)	-	-	<b>เชิงปริมาณ</b> - ประชาชนมีถนนสัญจรได้สะดวก ยาว ๖๖๕ เมตร <b>เชิงคุณภาพ</b> - เส้นทางคมนาคมทางบก ในหมู่ที่ ๓ มีความสะดวกรวดเร็ว	ประชาชนมีเส้นทางคมนาคมที่สะดวก มีความปลอดภัยในการใช้รถใช้ถนน	กรมส่งเสริมการปกครองท้องถิ่น กองช่าง อบต.ภูหลวง
๓๕	ก่อสร้างถนนหินคลุก สายสะพานขาว บ้านหนองกระทุ่ม หมู่ที่ ๓	เพื่อให้ประชาชนในพื้นที่มีถนนสำหรับการคมนาคมได้อย่างสะดวก	ก่อสร้างถนนหินคลุก ฝั่งซ้าย ผิวจราจรกว้าง ๓.๐๐ เมตร ยาว ๒,๗๙๕ เมตร หนา ๐.๑๕ เมตร หรือมีพื้นที่ก่อสร้างรวมไม่น้อยกว่า ๘,๓๘๕ ตารางเมตร พิกัดจุดเริ่มต้น Lat. ๑๔.๕๗๑๐๖๗ Long. ๑๐๑.๙๒๑๖๒๘ พิกัดจุดสิ้นสุด Lat. ๑๔.๕๘๘๐๖๓ Long. ๑๐๑.๙๑๖๑๙๕ <b>ฝั่งขวา</b> ผิวจราจรกว้าง ๓.๐๐ เมตร ยาว ๒,๗๙๕ เมตร หนา ๐.๑๕ เมตร หรือมีพื้นที่ก่อสร้างรวมไม่น้อยกว่า ๘,๓๘๕ ตารางเมตร พิกัดจุดเริ่มต้น Lat. ๑๔.๕๗๐๕๖๙ Long. ๑๐๑.๙๒๒๔๐๒ พิกัดจุดสิ้นสุด Lat. ๑๔.๕๘๘๔๘๖ Long. ๑๐๑.๙๑๖๒๙๐	-	-	๔,๘๖๐,๐๐๐ (น.๒)	-	-	<b>เชิงปริมาณ</b> - ประชาชนมีถนนสัญจรได้สะดวก ยาว ๕,๕๙๐ เมตร <b>เชิงคุณภาพ</b> - เส้นทางคมนาคมทางบก ในหมู่ที่ ๓ มีความสะดวกรวดเร็ว	ประชาชนมีเส้นทางคมนาคมที่สะดวก มีความปลอดภัยในการใช้รถใช้ถนน	กรมส่งเสริมการปกครองท้องถิ่น กองช่าง อบต.ภูหลวง

ที่	โครงการ	วัตถุประสงค์	เป้าหมาย (ผลผลิตของโครงการ)	งบประมาณและที่ผ่านมา					ตัวชี้วัด (KPI)	ผลลัพธ์ที่คาดว่าจะ ได้รับ	หน่วยงานที่ รับผิดชอบ
				๒๕๖๖ (บาท)	๒๕๖๗ (บาท)	๒๕๖๘ (บาท)	๒๕๖๙ (บาท)	๒๕๗๐ (บาท)			
๓๖	ก่อสร้างถนนดิน สาย บ้านหนองกระทุ่ม - บ้านหนองขอน บ้านหนองกระทุ่ม หมู่ที่ ๓	เพื่อให้ประชาชนใน พื้นที่มีถนนสำหรับ การคมนาคมได้ อย่างสะดวก	ก่อสร้างถนนดิน ขนาดผิวจราจรกว้าง ๖.๐๐ เมตร ยาว ๒,๗๔๕ เมตร หนา ๐.๑๕ เมตร หรือมีพื้นที่ผิวจราจรไม่ น้อยกว่า ๑๖,๔๗๐ ตารางเมตร พิกัดจุดเริ่มต้น Lat. ๑๔.๕๘๐๑๑๘ Long. ๑๐๑.๙๒๘๑๗๙ พิกัดจุดสิ้นสุด Lat. ๑๔.๕๙๙๓๓๙ Long. ๑๐๑.๙๓๒๙๐๖	๓,๒๙๔,๐๐๐ (ฉ.๒)	-	-	-	-	<b>เชิงปริมาณ</b> -ประชาชนมีถนนสัญจรได้ สะดวก ยาว ๒,๗๔๕ เมตร <b>เชิงคุณภาพ</b> -เส้นทางคมนาคมทางบก ในหมู่ที่ ๓ มีความสะดวก รวดเร็ว	ประชาชนมี เส้นทางคมนาคมที่ สะดวก มีความ ปลอดภัยในการใช้ รถใช้ถนน	กรมส่งเสริม การปกครอง ท้องถิ่น กองช่าง อบต.ภูหลวง
๓๗	ก่อสร้างถนนดิน สายหนองเต่าหายน บ้านหนองกระทุ่ม หมู่ที่ ๓	เพื่อให้ประชาชนใน พื้นที่มีถนนสำหรับ การคมนาคมได้ อย่างสะดวก	ก่อสร้างถนนดิน ขนาดผิวจราจรกว้าง ๕.๐๐ เมตร ยาว ๑,๗๔๕ เมตร หนา ๐.๑๕ เมตร หรือมีพื้นที่ผิวจราจรไม่ น้อยกว่า ๘,๗๒๕ ตารางเมตร พิกัดจุดเริ่มต้น Lat. ๑๔.๕๘๐๑๐๗ Long. ๑๐๑.๙๒๘๑๔๘ พิกัดจุดสิ้นสุด Lat. ๑๔.๕๙๒๑๕๓ Long. ๑๐๑.๙๒๐๔๔๓	-	๑,๗๔๕,๐๐๐ (ฉ.๒)	-	-	-	<b>เชิงปริมาณ</b> -ประชาชนมีถนนสัญจรได้ สะดวก ยาว ๑,๗๔๕ เมตร <b>เชิงคุณภาพ</b> -เส้นทางคมนาคมทางบก ในหมู่ที่ ๓ มีความสะดวก รวดเร็ว	ประชาชนมี เส้นทางคมนาคมที่ สะดวก มีความ ปลอดภัยในการใช้ รถใช้ถนน	กรมส่งเสริม การปกครอง ท้องถิ่น กองช่าง อบต.ภูหลวง
๓๘	ก่อสร้างถนนหินคลุก เลียบบดรองส่งน้ำ สาย ขมจีน บ้านโปแดง หมู่ที่ ๔	เพื่อให้ประชาชนใน พื้นที่มีถนนสำหรับ การคมนาคมได้ อย่างสะดวก	ก่อสร้างถนนหินคลุก ขนาดผิวจราจร กว้าง ๔.๐๐ เมตร ยาว ๑,๙๓๐ เมตร หนาเฉลี่ย ๐.๑๕ เมตร หรือมีพื้นที่ผิว จราจรไม่น้อยกว่า ๗,๗๒๐ ตาราง เมตร พิกัดจุดเริ่มต้น Lat. ๑๔.๖๐๙๒๘๔ Long. ๑๐๒.๐๐๗๔๗๐ พิกัดจุดสิ้นสุด Lat. ๑๔.๖๑๔๑๓๕ Long. ๑๐๑.๙๙๑๗๓๕	-	-	๒,๒๓๘,๐๐๐ (ฉ.๒)	-	-	<b>เชิงปริมาณ</b> -ประชาชนมีถนนสัญจรได้ สะดวก ยาว ๑,๙๓๐ เมตร <b>เชิงคุณภาพ</b> -เส้นทางคมนาคมทางบก ในหมู่ที่ ๔ มีความสะดวก รวดเร็ว	ประชาชนมี เส้นทางคมนาคมที่ สะดวก มีความ ปลอดภัยในการใช้ รถใช้ถนน	กรมส่งเสริม การปกครอง ท้องถิ่น กองช่าง อบต.ภูหลวง

ที่	โครงการ	วัตถุประสงค์	เป้าหมาย (ผลผลิตของโครงการ)	งบประมาณและที่ผ่านมา					ตัวชี้วัด (KPI)	ผลลัพธ์ที่คาดว่าจะ ได้รับ	หน่วยงานที่ รับผิดชอบ
				๒๕๖๖ (บาท)	๒๕๖๗ (บาท)	๒๕๖๘ (บาท)	๒๕๖๙ (บาท)	๒๕๗๐ (บาท)			
๓๙	ก่อสร้างถนนคอนกรีตเสริมเหล็ก ขยายโรงเหล็ก บ้านโปแดง หมู่ที่ ๔	เพื่อให้ประชาชนในพื้นที่มีถนนสำหรับการคมนาคมได้อย่างสะดวก	ก่อสร้างถนนคอนกรีตเสริมเหล็ก ขนาดผิวจราจรกว้าง ๔.๐๐ เมตร ยาว ๔๑๐ เมตร หนา ๐.๑๕ เมตร หรือมีพื้นที่ผิวจราจรไม่น้อยกว่า ๑,๖๔๐ ตารางเมตร พร้อมลงหินคลุกไหลทางกว้างเฉลี่ยข้างละ ๐.๒๐ เมตร (หรือตามสภาพพื้นที่) พิกัดจุดเริ่มต้น Lat. ๑๔.๖๑๔๕๗๐ Long. ๑๐๒.๐๐๐๑๗๕ พิกัดจุดสิ้นสุด Lat. ๑๔.๖๑๑๗๒๒ Long. ๑๐๒.๐๐๐๙๒๐	-	-	-	๑,๑๘๐,๐๐๐ (๑.๒)	-	<b>เชิงปริมาณ</b> -ประชาชนมีถนนสัญจรได้สะดวก ยาว ๔๑๐ เมตร <b>เชิงคุณภาพ</b> -เส้นทางคมนาคมทางบกในหมู่ที่ ๔ มีความสะดวกรวดเร็ว	ประชาชนมีเส้นทางคมนาคมที่สะดวก มีความปลอดภัยในการใช้รถใช้ถนน	กรมส่งเสริมการปกครองท้องถิ่น กองช่าง อบต.ภูหลวง
๔๐	วางท่อระบายน้ำพร้อมบ่อพักข้างเลียบบถนน ๓๐๔ จากพิปาร์ค-ซอยขนมจีน บ้านโปแดง หมู่ที่ ๔	เพื่อให้สามารถระบายน้ำได้อย่างสะดวกและรวดเร็ว เพื่อป้องกันและแก้ไขปัญหาน้ำท่วมขัง	วางท่อระบายน้ำ คสล.อัดแรงชั้น ๓ ขนาดเส้นผ่านศูนย์กลาง ๑.๐๐ เมตร จำนวน ๒๖๕ ท่อน พร้อมบ่อพัก คสล. พร้อมฝาปิด จำนวน ๓๐ บ่อ พิกัดจุดเริ่มต้น Lat. ๑๔.๖๐๗๒๖๔ Long. ๑๐๒.๐๐๗๗๖๑ พิกัดจุดสิ้นสุด Lat. ๑๔.๖๐๙๙๑๔ Long. ๑๐๒.๐๐๗๔๒๕	-	๑,๑๒๖,๐๐๐ (๑.๒)	-	-	-	<b>เชิงปริมาณ</b> -สามารถระบายน้ำได้ไม่น้อยกว่าร้อยละ ๘๐ ของปริมาณน้ำที่มี <b>เชิงคุณภาพ</b> -ไม่มีปัญหาน้ำท่วมขังภายในหมู่บ้าน	สามารถป้องกันและแก้ไขปัญหาน้ำท่วมได้	กรมทางหลวง กองช่าง อบต.ภูหลวง

ที่	โครงการ	วัตถุประสงค์	เป้าหมาย (ผลผลิตของโครงการ)	งบประมาณ					ตัวชี้วัด (KPI)	ผลลัพธ์ที่คาดว่าจะได้รับ	หน่วยงานที่รับผิดชอบ
				๒๕๖๖ (บาท)	๒๕๖๗ (บาท)	๒๕๖๘ (บาท)	๒๕๖๙ (บาท)	๒๕๗๐ (บาท)			
๔๑	ก่อสร้างถนนคอนกรีตเสริมเหล็กสายสวนนิพพานบ้านโปแดง หมู่ที่ ๔	เพื่อให้ประชาชนในพื้นที่มีถนนสำหรับการคมนาคมได้อย่างสะดวก	ก่อสร้างถนนคอนกรีตเสริมเหล็กขนาดผิวจราจรกว้าง ๖.๐๐ เมตร ยาว ๒,๑๒๐ เมตร หนา ๐.๑๕ เมตร หรือมีพื้นที่ผิวจราจรไม่น้อยกว่า ๑๒,๗๒๐ ตารางเมตร พร้อมลงหินคลุกไหล่ทางกว้างเฉลี่ยข้างละ ๐.๓๐ เมตร (หรือตามสภาพพื้นที่) พิกัดจุดเริ่มต้น Lat. ๑๔.๖๐๒๙๒๔ Long. ๑๐๑.๙๘๘๖๔๖ พิกัดจุดสิ้นสุด Lat. ๑๔.๖๐๖๒๘๙ Long. ๑๐๑.๙๗๕๘๗๔	-	๙,๑๖๐,๐๐๐ (๙.๒)	-	-	-	<b>เชิงปริมาณ</b> -ประชาชนมีถนนสัญจรได้สะดวก ยาว ๒,๑๒๐ เมตร <b>เชิงคุณภาพ</b> -เส้นทางคมนาคมทางบก ในหมู่ที่ ๔ มีความสะดวกรวดเร็ว	ประชาชนมีเส้นทางคมนาคมที่สะดวก มีความปลอดภัยในการใช้รถใช้ถนน	กรมส่งเสริมการปกครองท้องถิ่น กองช่าง อบต.ภูหลวง
๔๒	ก่อสร้างถนนคอนกรีตเสริมเหล็กสายข้ามห้วยดการทางหลุมเงิน บ้านหลุมเงิน หมู่ที่ ๕	เพื่อให้ประชาชนในพื้นที่มีถนนสำหรับการคมนาคมได้อย่างสะดวก	ก่อสร้างถนนคอนกรีตเสริมเหล็กขนาดผิวจราจรกว้าง ๖.๐๐ เมตร ยาว ๑,๕๐๐ เมตร หนา ๐.๑๕ เมตร หรือมีพื้นที่ผิวจราจรไม่น้อยกว่า ๙,๐๐๐ ตารางเมตร พร้อมลงหินคลุกไหล่ทางกว้างเฉลี่ยข้างละ ๐.๒๐ เมตร (หรือตามสภาพพื้นที่) พิกัดจุดเริ่มต้น Lat. ๑๔.๕๘๔๖๒๔ Long. ๑๐๑.๙๙๓๕๘๒ พิกัดจุดสิ้นสุด Lat. ๑๔.๕๘๔๓๓๒ Long. ๑๐๑.๙๘๐๙๒๐	-	-	๖,๔๘๐,๐๐๐ (๙.๒)	-	-	<b>เชิงปริมาณ</b> -ประชาชนมีถนนสัญจรได้สะดวก ยาว ๑,๕๐๐ เมตร <b>เชิงคุณภาพ</b> -เส้นทางคมนาคมทางบก ในหมู่ที่ ๕ มีความสะดวกรวดเร็ว	ประชาชนมีเส้นทางคมนาคมที่สะดวก มีความปลอดภัยในการใช้รถใช้ถนน	กรมส่งเสริมการปกครองท้องถิ่น กองช่าง อบต.ภูหลวง

ที่	โครงการ	วัตถุประสงค์	เป้าหมาย (ผลผลิตของโครงการ)	งบประมาณ					ตัวชี้วัด (KPI)	ผลลัพธ์ที่คาดว่าจะได้รับ	หน่วยงานที่รับผิดชอบ
				๒๕๖๖ (บาท)	๒๕๖๗ (บาท)	๒๕๖๘ (บาท)	๒๕๖๙ (บาท)	๒๕๗๐ (บาท)			
๔๓	ก่อสร้างถนนคอนกรีตเสริมเหล็กสายเขาจุมกแซกบ้านหลุมเงิน หมู่ที่ ๕	เพื่อให้ประชาชนในพื้นที่มีถนนสำหรับการคมนาคมได้อย่างสะดวก	ก่อสร้างถนนคอนกรีตเสริมเหล็กขนาดผิวจราจรกว้าง ๖.๐๐ เมตร ยาว ๒๙๐ เมตร หนา ๐.๑๕ เมตร หรือมีพื้นที่ผิวจราจรไม่น้อยกว่า ๑,๗๔๐ ตารางเมตร พร้อมลงหินคลุกไหล่ทางกว้างเฉลี่ยข้างละ ๐.๒๐ เมตร (หรือตามสภาพพื้นที่) พิกัดจุดเริ่มต้น Lat. ๑๔.๕๘๖๘๔๕ Long. ๑๐๑.๙๘๖๓๕๑ พิกัดจุดสิ้นสุด Lat. ๑๔.๕๘๙๓๑๒ Long. ๑๐๑.๙๘๕๔๙๘	-	-	๑,๒๕๓,๐๐๐ (ฉ.๒)	-	-	<b>เชิงปริมาณ</b> -ประชาชนมีถนนสัญจรได้สะดวก ยาว ๒๙๐ เมตร <b>เชิงคุณภาพ</b> -เส้นทางคมนาคมทางบก ในหมู่ที่ ๕ มีความสะดวกรวดเร็ว	ประชาชนมีเส้นทางคมนาคมที่สะดวก มีความปลอดภัยในการใช้รถใช้ถนน	กรมส่งเสริมการปกครองท้องถิ่น กองช่าง อบต.ภูหลวง
๔๔	ก่อสร้างถนนคอนกรีตเสริมเหล็กสายประปาบ้านหลุมเงิน หมู่ที่ ๕	เพื่อให้ประชาชนในพื้นที่มีถนนสำหรับการคมนาคมได้อย่างสะดวก	ก่อสร้างถนนคอนกรีตเสริมเหล็กขนาดผิวจราจรกว้าง ๔.๐๐ เมตร ยาว ๗๖๐ เมตร หนา ๐.๑๕ เมตร หรือมีพื้นที่ผิวจราจรไม่น้อยกว่า ๓,๐๔๐ ตารางเมตร พร้อมลงหินคลุกไหล่ทางกว้างเฉลี่ยข้างละ ๐.๒๐ เมตร (หรือตามสภาพพื้นที่) พิกัดจุดเริ่มต้น Lat. ๑๔.๕๘๒๙๗๕ Long. ๑๐๑.๙๘๗๙๒๙ พิกัดจุดสิ้นสุด Lat. ๑๔.๕๘๔๓๒๕ Long. ๑๐๑.๙๘๑๐๙๙	-	-	-	๒,๑๙๐,๐๐๐ (ฉ.๒)	-	<b>เชิงปริมาณ</b> -ประชาชนมีถนนสัญจรได้สะดวก ยาว ๗๖๐ เมตร <b>เชิงคุณภาพ</b> -เส้นทางคมนาคมทางบก ในหมู่ที่ ๕ มีความสะดวกรวดเร็ว	ประชาชนมีเส้นทางคมนาคมที่สะดวก มีความปลอดภัยในการใช้รถใช้ถนน	กรมส่งเสริมการปกครองท้องถิ่น กองช่าง อบต.ภูหลวง

ที่	โครงการ	วัตถุประสงค์	เป้าหมาย (ผลผลิตของโครงการ)	งบประมาณ					ตัวชี้วัด (KPI)	ผลลัพธ์ที่คาดว่าจะได้รับ	หน่วยงานที่รับผิดชอบ
				๒๕๖๖ (บาท)	๒๕๖๗ (บาท)	๒๕๖๘ (บาท)	๒๕๖๙ (บาท)	๒๕๗๐ (บาท)			
๔๕	ก่อสร้างถนนแอสฟัลท์คอนกรีตสายหลังอบต. – อ่างซับเม็ก บ้านหลุมเงิน หมู่ที่ ๕	เพื่อให้ประชาชนในพื้นที่มีถนนสำหรับการคมนาคมได้อย่างสะดวก	ก่อสร้างถนนแอสฟัลท์คอนกรีตคอนกรีตเสริมเหล็ก ขนาดผิวจราจรกว้าง ๖.๐๐ เมตร ยาว ๔,๙๘๕ เมตร หนา ๐.๑๕ เมตร หรือมีพื้นที่ผิวจราจรไม่น้อยกว่า ๒๙,๙๑๐ ตารางเมตร พร้อมลงหินคลุกไหล่ทางกว้างเฉลี่ยข้างละ ๐.๒๐ เมตร (หรือตามสภาพพื้นที่) พิกัดจุดเริ่มต้น Lat. ๑๔.๕๙๑๒๔๗ Long. ๑๐๑.๙๙๙๒๔๙ พิกัดจุดสิ้นสุด Lat. ๑๔.๖๐๕๔๕๐ Long. ๑๐๑.๙๙๖๓๓๖	-	๑๗,๙๕๐,๐๐๐ (ฉ.๒)	-	-	-	<b>เชิงปริมาณ</b> -ประชาชนมีถนนสัญจรได้สะดวก ยาว ๔,๙๘๕ เมตร <b>เชิงคุณภาพ</b> -เส้นทางคมนาคมทางบก ในหมู่ที่ ๕ มีความสะดวกรวดเร็ว	ประชาชนมีเส้นทางคมนาคมที่สะดวก มีความปลอดภัยในการใช้รถใช้ถนน	สนภ.๕ กองช่าง อบต.ภูหลวง
๔๖	ก่อสร้างถนนหินคลุกสายเลียบบแนวเขตป่าชุมชน บ้านหลุมเงิน – บ้านหนองกก บ้านหลุมเงิน หมู่ที่ ๕	เพื่อให้ประชาชนในพื้นที่มีถนนสำหรับการคมนาคมได้อย่างสะดวก	ก่อสร้างถนนหินคลุก ขนาดผิวจราจรกว้าง ๖.๐๐ เมตร ยาว ๑๐,๘๔๐ เมตร หนาเฉลี่ย ๐.๑๕ เมตร หรือมีพื้นที่ผิวจราจรไม่น้อยกว่า ๖๕,๐๔๐ ตารางเมตร พิกัดจุดเริ่มต้น Lat. ๑๔.๕๙๐๑๗๔ Long. ๑๐๑.๙๘๒๑๕๕ พิกัดจุดสิ้นสุด Lat. ๑๔.๖๑๑๘๘๘ Long. ๑๐๑.๙๖๕๓๓๙	-	๑๑,๗๐๐,๐๐๐ (ฉ.๒)	-	-	-	<b>เชิงปริมาณ</b> -ประชาชนมีถนนสัญจรได้สะดวก ยาว ๑๐,๘๔๐ เมตร <b>เชิงคุณภาพ</b> -เส้นทางคมนาคมทางบก ในหมู่ที่ ๕ มีความสะดวกรวดเร็ว	ประชาชนมีเส้นทางคมนาคมที่สะดวก มีความปลอดภัยในการใช้รถใช้ถนน	กรมส่งเสริมการปกครองท้องถิ่น กองช่าง อบต.ภูหลวง

ที่	โครงการ	วัตถุประสงค์	เป้าหมาย (ผลผลิตของโครงการ)	งบประมาณ					ตัวชี้วัด (KPI)	ผลลัพธ์ที่คาดว่าจะได้รับ	หน่วยงานที่รับผิดชอบ
				๒๕๖๖ (บาท)	๒๕๖๗ (บาท)	๒๕๖๘ (บาท)	๒๕๖๙ (บาท)	๒๕๗๐ (บาท)			
๔๗	ก่อสร้างถนนหินคลุก เลียบลองห้วยทราย บ้านหุ้มนเงิน หมู่ที่ ๕	เพื่อให้ประชาชนในพื้นที่มีถนนสำหรับการคมนาคมได้อย่างสะดวก	ก่อสร้างถนนหินคลุก ขนาดผิวจราจรกว้าง ๔.๐๐ เมตร ยาว ๓,๑๑๐ เมตร หนาเฉลี่ย ๐.๑๕ เมตร หรือมีพื้นที่ผิวจราจรไม่น้อยกว่า ๑๒,๔๔๐ ตารางเมตร พิกัดจุดเริ่มต้น Lat. ๑๔.๕๙๓๖๘๑ Long. ๑๐๑.๙๗๙๔๙๓ พิกัดจุดสิ้นสุด Lat. ๑๔.๕๘๐๒๒๔ Long. ๑๐๑.๙๘๙๘๑๑	-	๒,๒๔๐,๐๐๐ (๑.๒)	-	-	-	<b>เชิงปริมาณ</b> -ประชาชนมีถนนสัญจรได้สะดวก ยาว ๓,๑๑๐ เมตร <b>เชิงคุณภาพ</b> -เส้นทางคมนาคมทางบก ในหมู่ที่ ๕ มีความสะดวกรวดเร็ว	ประชาชนมีเส้นทางคมนาคมที่สะดวก มีความปลอดภัยในการใช้รถใช้ถนน	กรมชลประทาน กองช่าง อบต.ภูหลวง
๔๘	ก่อสร้างถนนคอนกรีตเสริมเหล็ก ซอยบ้านชายของเก่า - อ่าง ชัย เมื่ ก บ้านปอแดง หมู่ที่ ๔	เพื่อให้ประชาชนในพื้นที่มีถนนสำหรับการคมนาคมได้อย่างสะดวก	ก่อสร้างถนนคอนกรีตเสริมเหล็ก ขนาดผิวจราจรกว้าง ๔.๐๐ เมตร ยาว ๑,๖๘๐ เมตร หนา ๐.๑๕ เมตร หรือมีพื้นที่ผิวจราจรไม่น้อยกว่า ๖,๗๒๐ ตารางเมตร พร้อมลงหินคลุกไหล่ทางกว้างเฉลี่ยข้างละ ๐.๒๐ เมตร (หรือตามสภาพพื้นที่) พิกัดจุดเริ่มต้น Lat. ๑๔.๖๑๑๔๓๑ Long. ๑๐๒.๐๐๗๑๕๘ พิกัดจุดสิ้นสุด Lat. ๑๔.๖๐๖๒๔๒ Long. ๑๐๑.๙๙๔๖๒๐	-	-	-	๔,๘๔๐,๐๐๐ (๑.๒)	-	<b>เชิงปริมาณ</b> -ประชาชนมีถนนสัญจรได้สะดวก ยาว ๑,๖๘๐ เมตร <b>เชิงคุณภาพ</b> -เส้นทางคมนาคมทางบก ในหมู่ที่ ๔ มีความสะดวกรวดเร็ว	ประชาชนมีเส้นทางคมนาคมที่สะดวก มีความปลอดภัยในการใช้รถใช้ถนน	กรมส่งเสริมการ ปกครองท้องถิ่น กองช่าง อบต.ภูหลวง

ที่	โครงการ	วัตถุประสงค์	เป้าหมาย (ผลผลิตของโครงการ)	งบประมาณ					ตัวชี้วัด (KPI)	ผลลัพธ์ที่คาดว่าจะได้รับ	หน่วยงานที่รับผิดชอบ
				๒๕๖๖ (บาท)	๒๕๖๗ (บาท)	๒๕๖๘ (บาท)	๒๕๖๙ (บาท)	๒๕๗๐ (บาท)			
๔๙	ก่อสร้างถนนหินคลุกสายเลียบลำเชียงสาบ้านหลุมหิน หมู่ที่ ๖	เพื่อให้ประชาชนในพื้นที่มีถนนสำหรับการคมนาคมได้อย่างสะดวก	ก่อสร้างถนนหินคลุก ขนาดผิวจราจรกว้าง ๕.๐๐ เมตร ยาว ๓,๐๕๐ เมตร หนาเฉลี่ย ๐.๑๕ เมตร หรือมีพื้นที่ผิวจราจรไม่น้อยกว่า ๑๕,๒๕๐ ตารางเมตร พิกัดจุดเริ่มต้น Lat. ๑๔.๖๐๑๑๘๔ Long. ๑๐๒.๐๑๒๑๑๙ พิกัดจุดสิ้นสุด Lat. ๑๔.๕๘๖๑๔๘ Long. ๑๐๑.๙๙๖๔๙๒	-	๒,๗๔๕,๐๐๐ (ฉ.๒)	-	-	-	<b>เชิงปริมาณ</b> -ประชาชนมีถนนสัญจรได้สะดวก ยาว ๓,๐๕๐ เมตร <b>เชิงคุณภาพ</b> -เส้นทางคมนาคมทางบกในหมู่ที่ ๖ มีความสะดวกรวดเร็ว	ประชาชนมีเส้นทางคมนาคมที่สะดวก มีความปลอดภัยในการใช้รถใช้ถนน	กรมชลประทาน กองช่าง อบต.ภูหลวง
๕๐	ก่อสร้างถนนคอนกรีตเสริมเหล็กสายปะจางบ้านหนองกก หมู่ที่ ๗	เพื่อให้ประชาชนในพื้นที่มีถนนสำหรับการคมนาคมได้อย่างสะดวก	ก่อสร้างถนนคอนกรีตเสริมเหล็ก ขนาดผิวจราจรกว้าง ๖.๐๐ เมตร ยาว ๒,๖๘๐ เมตร หนา ๐.๑๕ เมตร หรือมีพื้นที่ผิวจราจรไม่น้อยกว่า ๑๖,๐๘๐ ตารางเมตร พร้อมลงหินคลุกไหล่ทางกว้างเฉลี่ย ข้างละ ๐.๒๐ เมตร (หรือตามสภาพพื้นที่) พิกัดจุดเริ่มต้น Lat. ๑๔.๖๑๖๙๓๕ Long. ๑๐๑.๙๙๗๒๑๖ พิกัดจุดสิ้นสุด Lat. ๑๔.๖๒๔๑๔๖ Long. ๑๐๑.๙๙๔๕๔๐	-	๑๑,๕๗๗,๐๐๐ (ฉ.๒)	๑๑,๕๗๗,๐๐๐ (ฉ.๑๐)	-	-	<b>เชิงปริมาณ</b> -ประชาชนมีถนนสัญจรได้สะดวก ยาว ๒,๖๘๐ เมตร <b>เชิงคุณภาพ</b> -เส้นทางคมนาคมทางบกในหมู่ที่ ๗ มีความสะดวกรวดเร็ว	ประชาชนมีเส้นทางคมนาคมที่สะดวก มีความปลอดภัยในการใช้รถใช้ถนน	กรมส่งเสริมการ ปกครองท้องถิ่น กองช่าง อบต.ภูหลวง

ที่	โครงการ	วัตถุประสงค์	เป้าหมาย (ผลผลิตของโครงการ)	งบประมาณ					ตัวชี้วัด (KPI)	ผลลัพธ์ที่คาดว่าจะได้รับ	หน่วยงานที่รับผิดชอบ
				๒๕๖๖ (บาท)	๒๕๖๗ (บาท)	๒๕๖๘ (บาท)	๒๕๖๙ (บาท)	๒๕๗๐ (บาท)			
๕๑	ก่อสร้างถนนคอนกรีตเสริมเหล็กขอยสมปรารถนาบ้านหนองกก หมู่ที่ ๗	เพื่อให้ประชาชนในพื้นที่มีถนนสำหรับการคมนาคมได้อย่างสะดวก	ก่อสร้างถนนคอนกรีตเสริมเหล็ก ช่วงที่ ๑ ผิวจราจรกว้าง ๕.๐๐ เมตร ยาว ๒๗๐ เมตร หน้า ๐.๑๕ เมตร หรือมีพื้นที่ก่อสร้างรวมไม่น้อยกว่า ๑,๓๕๐ ตารางเมตร พร้อมลงหินคลุกไหล่ทางกว้างเฉลี่ยข้างละ ๐.๒๐ เมตร (หรือตามสภาพพื้นที่) ช่วงที่ ๒ ผิวจราจรกว้าง ๖.๐๐ เมตร ยาว ๕๕๐ เมตร หน้า ๐.๑๕ เมตร หรือมีพื้นที่ก่อสร้างรวมไม่น้อยกว่า ๓,๓๐๐ ตารางเมตร พร้อมลงหินคลุกไหล่ทางกว้างเฉลี่ยข้างละ ๐.๒๐ เมตร (หรือตามสภาพพื้นที่) พิกัดจุดเริ่มต้น Lat. ๑๔.๖๒๗๒๖๖ Long. ๑๐๑.๙๙๐๘๔๐ พิกัดจุดสิ้นสุด Lat. ๑๔.๖๒๐๒๓๖ Long. ๑๐๑.๙๘๘๔๒๙	๓,๓๔๘,๐๐๐ (ฉ.๒)	-	-	-	-	<b>เชิงปริมาณ</b> -ประชาชนมีถนนสัญจรได้สะดวก ยาว ๘๒๐ เมตร <b>เชิงคุณภาพ</b> -เส้นทางคมนาคมทางบกในหมู่ที่ ๗ มีความสะดวกรวดเร็ว	ประชาชนมีเส้นทางคมนาคมที่สะดวก มีความปลอดภัยในการใช้รถใช้ถนน	กรมส่งเสริมการปกครองท้องถิ่น กองช่าง อบต.ภูหลวง
๕๒	ก่อสร้างถนนคอนกรีตเสริมเหล็กสายสวนสมบัติพ้อ – บุง บ้านหนองกก หมู่ที่ ๗	เพื่อให้ประชาชนในพื้นที่มีถนนสำหรับการคมนาคมได้อย่างสะดวก	ก่อสร้างถนนคอนกรีตเสริมเหล็ก ขนาดผิวจราจรกว้าง ๖.๐๐ เมตร ยาว ๑,๗๙๐ เมตร หน้า ๐.๑๕ เมตร หรือมีพื้นที่ผิวจราจรไม่น้อยกว่า ๑๐,๗๔๐ ตารางเมตร พร้อมลงหินคลุกไหล่ทางกว้างเฉลี่ยข้างละ ๐.๒๐ เมตร (หรือตามสภาพพื้นที่) พิกัดจุดเริ่มต้น Lat. ๑๔.๖๒๐๒๐๔ Long. ๑๐๑.๙๘๕๐๙๔ พิกัดจุดสิ้นสุด Lat. ๑๔.๖๐๗๗๒๖ Long. ๑๐๑.๙๗๖๔๙๑	-	-	-	๗,๗๓๐,๐๐๐ (ฉ.๒)	-	<b>เชิงปริมาณ</b> -ประชาชนมีถนนสัญจรได้สะดวก ยาว ๑,๗๙๐ เมตร <b>เชิงคุณภาพ</b> -เส้นทางคมนาคมทางบกในหมู่ที่ ๗ มีความสะดวกรวดเร็ว	ประชาชนมีเส้นทางคมนาคมที่สะดวก มีความปลอดภัยในการใช้รถใช้ถนน	กรมส่งเสริมการปกครองท้องถิ่น กองช่าง อบต.ภูหลวง

ที่	โครงการ	วัตถุประสงค์	เป้าหมาย (ผลผลิตของโครงการ)	งบประมาณ					ตัวชี้วัด (KPI)	ผลลัพธ์ที่คาดว่าจะได้รับ	หน่วยงานที่รับผิดชอบ
				๒๕๖๖ (บาท)	๒๕๖๗ (บาท)	๒๕๖๘ (บาท)	๒๕๖๙ (บาท)	๒๕๗๐ (บาท)			
๕๓	ก่อสร้างถนนหินคลุกสายกลุ่มเกษตร บ้านหนองกก หมู่ที่ ๗	เพื่อให้ประชาชนในพื้นที่มีถนนสำหรับการคมนาคมได้อย่างสะดวก	ก่อสร้างถนนหินคลุก ขนาดผิวจราจรกว้าง ๖.๐๐ เมตร ยาว ๑,๒๗๕ เมตร หนาเฉลี่ย ๐.๑๕ เมตร หรือมีพื้นที่ผิวจราจรไม่น้อยกว่า ๗,๖๕๐ ตารางเมตร พิกัดจุดเริ่มต้น Lat. ๑๔.๖๒๗๘๓๙ Long. ๑๐๒.๐๐๗๖๓๒ พิกัดจุดสิ้นสุด Lat. ๑๔.๖๓๕๑๗๖ Long. ๑๐๒.๐๐๓๓๙๖	-	-	-	๕,๕๑๐,๐๐๐ (๕.๒)	-	<b>เชิงปริมาณ</b> -ประชาชนมีถนนสัญจรได้สะดวก ยาว ๑,๒๗๕ เมตร <b>เชิงคุณภาพ</b> -เส้นทางคมนาคมทางบกในหมู่ที่ ๗ มีความสะดวกรวดเร็ว	ประชาชนมีเส้นทางคมนาคมที่สะดวก มีความปลอดภัยในการใช้รถใช้ถนน	กรมส่งเสริมการปกครองท้องถิ่น กองช่าง อบต.ภูหลวง
๕๔	ก่อสร้างถนนคอนกรีตเสริมเหล็กจากถนน ๓๐๔ บ้านหนองกก ตำบลภูหลวง เชื่อมต่อดำบลจิว บ้านหนองกก หมู่ที่ ๗	เพื่อให้ประชาชนในพื้นที่มีถนนสำหรับการคมนาคมได้อย่างสะดวก	ก่อสร้างถนนคอนกรีตเสริมเหล็ก ขนาดผิวจราจรกว้าง ๖.๐๐ เมตร ยาว ๒,๒๘๐ เมตร หนา ๐.๑๕ เมตร หรือมีพื้นที่ผิวจราจรไม่น้อยกว่า ๑๓,๖๘๐ ตารางเมตร พร้อมลงหินคลุกไหล่ทางกว้างเฉลี่ย ข้างละ ๐.๒๐ เมตร (หรือตามสภาพพื้นที่) พิกัดจุดเริ่มต้น Lat. ๑๔.๖๓๔๒๘๗ Long. ๑๐๒.๐๐๘๖๕๐ พิกัดจุดสิ้นสุด Lat. ๑๔.๖๓๗๐๙๗ Long. ๑๐๑.๙๘๘๓๘๐	-	-	๙,๘๕๐,๐๐๐ (๘.๒) (๘.๔)	-	-	<b>เชิงปริมาณ</b> -ประชาชนมีถนนสัญจรได้สะดวก ยาว ๒,๒๘๐ เมตร <b>เชิงคุณภาพ</b> -เส้นทางคมนาคมทางบกในหมู่ที่ ๗ มีความสะดวกรวดเร็ว	ประชาชนมีเส้นทางคมนาคมที่สะดวก มีความปลอดภัยในการใช้รถใช้ถนน	อบจ.นครราชสีมา กองช่าง อบต.ภูหลวง เดิม กรมส่งเสริมการปกครองท้องถิ่น

ที่	โครงการ	วัตถุประสงค์	เป้าหมาย (ผลผลิตของโครงการ)	งบประมาณและที่ผ่านมา					ตัวชี้วัด (KPI)	ผลลัพธ์ที่คาดว่าจะ ได้รับ	หน่วยงานที่ รับผิดชอบ
				๒๕๖๖ (บาท)	๒๕๖๗ (บาท)	๒๕๖๘ (บาท)	๒๕๖๙ (บาท)	๒๕๗๐ (บาท)			
๕๕	ก่อสร้างถนนหินคลุก เลียบบดลองห้วยแก้ว บ้าน ห้วย แก้ว หมู่ที่ ๙	เพื่อให้ประชาชนใน พื้นที่มีถนนสำหรับ การคมนาคมได้ อย่างสะดวก	ก่อสร้างถนนหินคลุก ขนาดผิวจราจรกว้าง ๔.๐๐ เมตร ยาว ๒,๑๕๐ เมตร หนาเฉลี่ย ๐.๑๕ เมตร หรือมีพื้นที่ผิวจราจรไม่น้อยกว่า ๘,๖๐๐ ตารางเมตร พิกัดจุดเริ่มต้น Lat. ๑๔.๕๕๔๒๗๓ Long. ๑๐๑.๙๑๕๐๕๙ พิกัดจุดสิ้นสุด Lat. ๑๔.๕๖๗๑๑๑ Long. ๑๐๑.๙๒๓๐๕๗	-	-	-	๒,๔๙๐,๐๐๐ (๑.๒)	-	<b>เชิงปริมาณ</b> -ประชาชนมีถนนสัญจรได้ สะดวก ยาว ๒,๑๕๐ เมตร <b>เชิงคุณภาพ</b> -เส้นทางคมนาคมทางบก ในหมู่ที่ ๙ มีความสะดวก รวดเร็ว	ประชาชนมี เส้นทางคมนาคมที่ สะดวก มีความ ปลอดภัยในการใช้ รถใช้ถนน	กรมส่งเสริมการ ปกครองท้องถิ่น กองช่าง อบต.ภูหลวง
๕๖	ก่อสร้างถนนคอนกรีต เสริมเหล็กสายแยกคุ้ม โนนดู่ บ้านห้วยแก้ว หมู่ที่ ๙	เพื่อให้ประชาชนใน พื้นที่มีถนนสำหรับ การคมนาคมได้ อย่างสะดวก	ก่อสร้างถนนคอนกรีตเสริมเหล็ก ขนาดผิว จราจรกว้าง ๔.๐๐ เมตร ยาว ๗๐๐ เมตร หนา ๐.๑๕ เมตร หรือมีพื้นที่ผิวจราจรไม่ น้อยกว่า ๒,๘๐๐ ตารางเมตร พร้อมลงหิน คลุกไหล่ทางกว้างเฉลี่ย ช้างละ ๐.๒๐ เมตร (หรือตามสภาพพื้นที่) พิกัดจุดเริ่มต้น Lat. ๑๔.๕๕๖๓๑๗ Long. ๑๐๑.๙๑๙๐๕๑ พิกัดจุดสิ้นสุด Lat. ๑๔.๕๕๒๖๑๗ Long. ๑๐๑.๙๑๕๓๘๐	-	-	๒,๐๐๐,๐๐๐ (๑.๒)	-	-	<b>เชิงปริมาณ</b> -ประชาชนมีถนนสัญจรได้ สะดวก ยาว ๗๐๐ เมตร <b>เชิงคุณภาพ</b> -เส้นทางคมนาคมทางบก ในหมู่ที่ ๙ มีความสะดวก รวดเร็ว	ประชาชนมี เส้นทางคมนาคมที่ สะดวก มีความ ปลอดภัยในการใช้ รถใช้ถนน	กรมส่งเสริมการ ปกครองท้องถิ่น กองช่าง อบต.ภูหลวง

ที่	โครงการ	วัตถุประสงค์	เป้าหมาย (ผลผลิตของโครงการ)	งบประมาณและที่ผ่านมา					ตัวชี้วัด (KPI)	ผลลัพธ์ที่คาดว่าจะได้รับ	หน่วยงานที่รับผิดชอบ
				๒๕๖๖ (บาท)	๒๕๖๗ (บาท)	๒๕๖๘ (บาท)	๒๕๖๙ (บาท)	๒๕๗๐ (บาท)			
๕๗	ก่อสร้างถนนคอนกรีตเสริมเหล็ก สายห้วยแก้ว- ลาดยางใหม่ เชื่อมต่อตำบลลานางแก้ว บ้านห้วยแก้ว หมู่ที่ ๙	เพื่อให้ประชาชนในพื้นที่มีถนนสำหรับการคมนาคมได้อย่างสะดวก	ก่อสร้างถนนคอนกรีตเสริมเหล็ก ขนาดผิวจราจรกว้าง ๖.๐๐ เมตร ยาว ๘๘๐ เมตร หนา ๐.๑๕ เมตร หรือมีพื้นที่ผิวจราจรไม่น้อยกว่า ๕,๒๘๐ ตารางเมตร พร้อมลงหินคลุกไหล่ลทางกว้างเฉลี่ย ช้างละ ๐.๒๐ เมตร (หรือตามสภาพพื้นที่) พิกัดจุดเริ่มต้น Lat. ๑๔.๕๖๕๕๒๘ Long. ๑๐๑.๙๒๖๔๒๙ พิกัดจุดสิ้นสุด Lat. ๑๔.๕๕๙๙๓๓ Long. ๑๐๑.๙๒๑๘๒๒	-	๓,๘๐๐,๐๐๐ (๓.๒)	-	-	-	<b>เชิงปริมาณ</b> -ประชาชนมีถนนสัญจรได้สะดวก ยาว ๘๘๐ เมตร <b>เชิงคุณภาพ</b> -เส้นทางคมนาคมทางบกในหมู่ที่ ๙ มีความสะดวกรวดเร็ว	ประชาชนมีเส้นทางคมนาคมที่สะดวก มีความปลอดภัยในการใช้รถใช้ถนน	กรมส่งเสริมการปกครองท้องถิ่น กองช่าง อบต.ภูหลวง
๕๘	ก่อสร้างถนนคอนกรีตเสริมเหล็ก สายข้างโรงเรียนหนองนกเขียนสามัคคี-โคกป่าช้า บ้านหนองนกเขียน หมู่ที่ ๑๐	เพื่อให้ประชาชนในพื้นที่มีถนนสำหรับการคมนาคมได้อย่างสะดวก	ก่อสร้างถนนคอนกรีตเสริมเหล็ก ขนาดผิวจราจรกว้าง ๖.๐๐ เมตร ยาว ๒,๐๓๕ เมตร หนา ๐.๑๕ เมตร หรือมีพื้นที่ผิวจราจรไม่น้อยกว่า ๑๒,๒๑๐ ตารางเมตร พร้อมลงหินคลุกไหล่ลทางกว้างเฉลี่ย ช้างละ ๐.๒๐ เมตร (หรือตามสภาพพื้นที่) พิกัดจุดเริ่มต้น Lat. ๑๔.๕๖๖๑๗๒ Long. ๑๐๑.๙๔๑๔๖๘ พิกัดจุดสิ้นสุด Lat. ๑๔.๕๗๖๓๕๘ Long. ๑๐๑.๙๓๘๔๗๗	-	-	-	๘,๗๙๐,๐๐๐ (๓.๒)	-	<b>เชิงปริมาณ</b> -ประชาชนมีถนนสัญจรได้สะดวก ยาว ๒,๐๓๕ เมตร <b>เชิงคุณภาพ</b> -เส้นทางคมนาคมทางบกในหมู่ที่ ๑๐ มีความสะดวกรวดเร็ว	ประชาชนมีเส้นทางคมนาคมที่สะดวก มีความปลอดภัยในการใช้รถใช้ถนน	กรมส่งเสริมการปกครองท้องถิ่น กองช่าง อบต.ภูหลวง

ที่	โครงการ	วัตถุประสงค์	เป้าหมาย (ผลผลิตของโครงการ)	งบประมาณ					ตัวชี้วัด (KPI)	ผลลัพธ์ที่คาดว่าจะได้รับ	หน่วยงานที่รับผิดชอบ
				๒๕๖๖ (บาท)	๒๕๖๗ (บาท)	๒๕๖๘ (บาท)	๒๕๖๙ (บาท)	๒๕๗๐ (บาท)			
๕๙	ก่อสร้างถนนหินคลุกสายข้างโรงเรียนหนองนกเขียนสามัคคี-โคกป่าช้าบ้านหนองนกเขียน หมู่ที่ ๑๐	เพื่อให้ประชาชนในพื้นที่มีถนนสำหรับการคมนาคมได้อย่างสะดวก	ก่อสร้างถนนหินคลุก ขนาดผิวจราจรกว้าง ๖.๐๐ เมตร ยาว ๒,๐๓๕ เมตร หนา ๐.๑๕ เมตร หรือมีพื้นที่ผิวจราจรไม่น้อยกว่า ๑๒,๒๑๐ ตารางเมตร พิกัดจุดเริ่มต้น Lat. ๑๔.๕๖๖๑๗๒ Long. ๑๐๑.๙๔๑๔๖๘ พิกัดจุดสิ้นสุด Lat. ๑๔.๕๗๖๓๕๘ Long. ๑๐๑.๙๓๘๔๗๗	-	๓,๕๔๐,๐๐๐ (๓.๒)	-	-	-	<b>เชิงปริมาณ</b> -ประชาชนมีถนนสัญจรได้สะดวก ยาว ๒,๐๓๕ เมตร <b>เชิงคุณภาพ</b> -เส้นทางคมนาคมทางบก ในหมู่ที่ ๑๐ มีความสะดวกรวดเร็ว	ประชาชนมีเส้นทางคมนาคมที่สะดวก มีความปลอดภัยในการใช้รถใช้ถนน	กรมส่งเสริมการปกครองท้องถิ่น กองช่าง อบต.ภูหลวง
๖๐	ก่อสร้างถนนคอนกรีตเสริมเหล็กขอยหนองท่าบ้านหนองนกเขียน หมู่ที่ ๑๐	เพื่อให้ประชาชนในพื้นที่มีถนนสำหรับการคมนาคมได้อย่างสะดวก	ก่อสร้างถนนคอนกรีตเสริมเหล็ก ขนาดผิวจราจรกว้าง ๔.๐๐ เมตร ยาว ๕๒๐ เมตร หนา ๐.๑๕ เมตร หรือมีพื้นที่ผิวจราจรไม่น้อยกว่า ๒,๐๘๐ ตารางเมตร พร้อมลงหินคลุกไหล่ทางกว้างเฉลี่ยข้างละ ๐.๒๐ เมตร (หรือตามสภาพพื้นที่) พิกัดจุดเริ่มต้น Lat. ๑๔.๕๖๒๔๕๕ Long. ๑๐๑.๙๔๐๙๓๘ พิกัดจุดสิ้นสุด Lat. ๑๔.๕๕๙๖๐๘ Long. ๑๐๑.๙๔๔๗๕๙	-	-	๑,๕๒๐,๐๐๐ (๑.๒)	-	-	<b>เชิงปริมาณ</b> -ประชาชนมีถนนสัญจรได้สะดวก ยาว ๕๒๐ เมตร <b>เชิงคุณภาพ</b> -เส้นทางคมนาคมทางบก ในหมู่ที่ ๑๐ มีความสะดวกรวดเร็ว	ประชาชนมีเส้นทางคมนาคมที่สะดวก มีความปลอดภัยในการใช้รถใช้ถนน	กรมส่งเสริมการปกครองท้องถิ่น กองช่าง อบต.ภูหลวง

ที่	โครงการ	วัตถุประสงค์	เป้าหมาย (ผลผลิตของโครงการ)	งบประมาณและที่ผ่านมา					ตัวชี้วัด (KPI)	ผลลัพธ์ที่คาดว่าจะ ได้รับ	หน่วยงานที่ รับผิดชอบ
				๒๕๖๖ (บาท)	๒๕๖๗ (บาท)	๒๕๖๘ (บาท)	๒๕๖๙ (บาท)	๒๕๗๐ (บาท)			
๖๑	ก่อสร้างถนนหินคลุก สายบ้านหนองหัว – บ้านหนองกระทุ่มบ้าน หนองนกเขียน หมู่ที่ ๑๐	เพื่อให้ประชาชนใน พื้นที่มีถนนสำหรับ การคมนาคมได้ อย่างสะดวก	ก่อสร้างถนนหินคลุก ขนาดผิวจราจร กว้าง ๕.๐๐ เมตร ยาว ๔,๙๘๐ เมตร หนาเฉลี่ย ๐.๑๕ เมตร หรือมีพื้นที่ผิว จราจรไม่น้อยกว่า ๒๔,๙๐๐ ตาราง เมตร พิกัดจุดเริ่มต้น Lat. ๑๔.๕๗๓๑๗๗ Long. ๑๐๑.๙๖๒๒๕๘ พิกัดจุดสิ้นสุด Lat. ๑๔.๕๗๙๔๖๔ Long. ๑๐๑.๙๓๖๘๖๔	-	-	๗,๒๕๐,๐๐๐ (๓.๒)	-	-	<b>เชิงปริมาณ</b> -ประชาชนมีถนนสัญจรได้ สะดวก ยาว ๔,๙๘๐ เมตร <b>เชิงคุณภาพ</b> -เส้นทางคมนาคมทางบก ในหมู่ที่ ๑๐ มีความ สะดวกรวดเร็ว	ประชาชนมี เส้นทางคมนาคมที่ สะดวก มีความ ปลอดภัยในการใช้ รถใช้ถนน	กรมส่งเสริม การปกครอง ท้องถิ่น กองช่าง อบต.ภูหลวง
๖๒	ก่อสร้างรางระบายน้ำ คอนกรีตเสริมเหล็กรูป ตัวยู ซอยวิไลเขตคาม บ้านหนองกระทุ่ม หมู่ที่ ๓	เพื่อระบายน้ำได้ อย่างสะดวก รวดเร็ว เพื่อป้องกันและ แก้ไขปัญหาน้ำท่วม ซ้ำ	ก่อสร้างรางระบายน้ำคอนกรีตเสริม เหล็กรูปตัวยู ขนาดปากรางกว้าง ๐.๓๐ เมตร ลึก ๐.๓๐ เมตร ยาว ๕๐๐ เมตร พิกัดจุดเริ่มต้น Lat. ๑๔.๕๗๘๑๗๓ Long. ๑๐๑.๙๓๒๘๕๘ พิกัดจุดสิ้นสุด Lat. ๑๔.๕๗๗๕๕๗ Long. ๑๐๑.๙๒๙๑๘๒	-	-	-	๑,๒๕๐,๐๐๐ (๓.๒)	-	<b>เชิงปริมาณ</b> -ประชาชนมีรางระบายน้ำ ยาว ๕๐๐ เมตร <b>เชิงคุณภาพ</b> - มีการระบายน้ำได้อย่าง สะดวกรวดเร็ว	สามารถป้องกัน และแก้ไขปัญหา น้ำท่วมซ้ำได้	กรมส่งเสริม การปกครอง ท้องถิ่น กองช่าง อบต.ภูหลวง

ที่	โครงการ	วัตถุประสงค์	เป้าหมาย (ผลผลิตของโครงการ)	งบประมาณ					ตัวชี้วัด (KPI)	ผลลัพธ์ที่คาดว่าจะได้รับ	หน่วยงานที่รับผิดชอบ
				๒๕๖๖ (บาท)	๒๕๖๗ (บาท)	๒๕๖๘ (บาท)	๒๕๖๙ (บาท)	๒๕๗๐ (บาท)			
๖๓	ก่อสร้างถนนคอนกรีตเสริมเหล็ก สายบ้านหนองกระทุ่ม – บ้านหนองขอน บ้านหนองกระทุ่ม หมู่ที่ ๓	เพื่อให้ประชาชนในพื้นที่มีถนนสำหรับการคมนาคมได้อย่างสะดวก	ก่อสร้างถนนคอนกรีตเสริมเหล็ก ขนาดผิวจราจรกว้าง ๕.๐๐ เมตร ยาว ๒,๗๔๕ เมตร หนา ๐.๑๕ เมตร หรือมีพื้นที่ผิวจราจรไม่น้อยกว่า ๑๓,๗๒๕ ตารางเมตร พร้อมลงหินคลุกไหลทางกว้างเฉลี่ยข้างละ ๐.๕๐ เมตร (หรือตามสภาพพื้นที่) พิกัดจุดเริ่มต้น Lat. ๑๔.๕๘๐๑๑๘ Long. ๑๐๑.๙๒๘๑๗๙ พิกัดจุดสิ้นสุด Lat. ๑๔.๕๙๙๓๓๙ Long. ๑๐๑.๙๓๒๕๐๖	-	๙,๘๘๐,๐๐๐ (ฉ.๒)	-	-	-	<b>เชิงปริมาณ</b> -ประชาชนมีถนนสัญจรได้สะดวก ยาว ๒,๗๔๕ เมตร <b>เชิงคุณภาพ</b> -เส้นทางคมนาคมทางบก ในหมู่ที่ ๓ มีความสะดวกรวดเร็ว	ประชาชนมีเส้นทางคมนาคมที่สะดวก มีความปลอดภัยในการใช้รถใช้ถนน	กรมส่งเสริมการปกครองท้องถิ่น กองช่าง อบต.ภูหลวง
๖๔	ก่อสร้างถนนคอนกรีตเสริมเหล็ก สายหนองเต่า หายบ้านหนองกระทุ่ม หมู่ที่ ๓	เพื่อให้ประชาชนในพื้นที่มีถนนสำหรับการคมนาคมได้อย่างสะดวก	ก่อสร้างถนนคอนกรีตเสริมเหล็ก ขนาดผิวจราจรกว้าง ๕.๐๐ เมตร ยาว ๑,๗๔๕ เมตร หนา ๐.๑๕ เมตร หรือมีพื้นที่ผิวจราจรไม่น้อยกว่า ๘,๗๒๕ ตารางเมตร พร้อมลงหินคลุกไหลทางกว้างเฉลี่ยข้างละ ๐.๒๐ เมตร (หรือตามสภาพพื้นที่) พิกัดจุดเริ่มต้น Lat. ๑๔.๕๘๐๑๐๗ Long. ๑๐๑.๙๒๘๑๔๘ พิกัดจุดสิ้นสุด Lat. ๑๔.๕๙๒๑๕๓ Long. ๑๐๑.๙๒๐๔๔๓	-	๖,๒๐๐,๐๐๐ (ฉ.๒)	-	-	-	<b>เชิงปริมาณ</b> -ประชาชนมีถนนสัญจรได้สะดวก ยาว ๑,๗๔๕ เมตร <b>เชิงคุณภาพ</b> -เส้นทางคมนาคมทางบก ในหมู่ที่ ๓ มีความสะดวกรวดเร็ว	ประชาชนมีเส้นทางคมนาคมที่สะดวก มีความปลอดภัยในการใช้รถใช้ถนน	อบข.นครราชสีมา กองช่าง อบต.ภูหลวง

ที่	โครงการ	วัตถุประสงค์	เป้าหมาย (ผลผลิตของโครงการ)	งบประมาณ					ตัวชี้วัด (KPI)	ผลลัพธ์ที่คาดว่าจะได้รับ	หน่วยงานที่รับผิดชอบ
				๒๕๖๖ (บาท)	๒๕๖๗ (บาท)	๒๕๖๘ (บาท)	๒๕๖๙ (บาท)	๒๕๗๐ (บาท)			
๖๕	ก่อสร้างถนนคอนกรีตเสริมเหล็กซอยเขาเทพบุตรบ้านหนองหัวหมูที่ ๘	เพื่อให้ประชาชนในพื้นที่มีถนนสำหรับการคมนาคมได้อย่างสะดวก	ก่อสร้างถนนคอนกรีตเสริมเหล็กขนาดผิวจราจรกว้าง ๕.๐๐ เมตร ยาว ๙๙๐ เมตร หน้า ๐.๑๕ เมตร หรือมีพื้นที่ผิวจราจรไม่น้อยกว่า ๔,๙๕๐ ตารางเมตร พร้อมลงหินคลุกไหล่ทางกว้างเฉลี่ยข้างละ ๐.๒๐ เมตร (หรือตามสภาพพื้นที่) พิกัดจุดเริ่มต้น Lat. ๑๔.๕๗๑๑๑๕ Long. ๑๐๑.๙๕๖๐๕๐ พิกัดจุดสิ้นสุด Lat. ๑๔.๕๖๓๓๘๖ Long. ๑๐๑.๙๕๓๔๘๕	-	-	-	-	๓,๖๐๐,๐๐๐ (๓.๖)	<b>เชิงปริมาณ</b> -ประชาชนมีถนนสัญจรได้สะดวก ยาว ๑,๙๔๕ เมตร <b>เชิงคุณภาพ</b> -เส้นทางคมนาคมทางบก ในหมู่ที่ ๓ มีความสะดวกรวดเร็ว	ประชาชนมีเส้นทางคมนาคมที่สะดวก มีความปลอดภัยในการใช้รถใช้ถนน	กรมส่งเสริมการปกครองท้องถิ่น กองช่าง อบต.ภูหลวง

ที่	โครงการ	วัตถุประสงค์	เป้าหมาย (ผลผลิตของโครงการ)	งบประมาณ					ตัวชี้วัด (KPI)	ผลลัพธ์ที่คาดว่าจะได้รับ	หน่วยงานที่รับผิดชอบ
				๒๕๖๖ (บาท)	๒๕๖๗ (บาท)	๒๕๖๘ (บาท)	๒๕๖๙ (บาท)	๒๕๗๐ (บาท)			
๖๖	ติดตั้งระบบกระจายเสียงทางไกลอัตโนมัติแบบไร้สายชนิดหน้าจอสัมผัสประจำอบต.ภูหลวง	เพื่ออำนวยความสะดวกแก่ประชาชนที่ไม่ได้รับข่าวสารที่ทั่วถึง	ติดตั้งระบบกระจายเสียงทางไกลอัตโนมัติแบบไร้สายชนิดหน้าจอสัมผัส ประจำ อบต.ภูหลวง	-	๒,๖๐๐,๐๐๐ (ฉ.๒)	-	-	-	<b>เชิงปริมาณ</b> -ประชาชนที่มีหอกระจายเสียงทางไกล <b>เชิงคุณภาพ</b> -ได้รับข่าวสารที่ทั่วถึง มีความสะดวกรวดเร็ว	ประชาชนได้รับข่าวสารอย่างทั่วถึง	กรมส่งเสริมการปกครองท้องถิ่น กองช่าง อบต.ภูหลวง
๖๗	ติดตั้งกล้องโทรทัศน์วงจรปิด (CCTV System) ทั้ง ๑๐ หมู่บ้าน	เพื่อเฝ้าระวังบันทึกเหตุการณ์ต่างๆ ในบริเวณหมู่บ้าน ทั้ง ๑๐ หมู่บ้าน	ติดตั้งกล้องโทรทัศน์วงจรปิด (CCTV System) ทั้ง ๑๐ หมู่บ้าน ติดตั้งแม่ข่าย ที่ อบต.ภูหลวง	-	๑๐,๐๐๐,๐๐๐ (ฉ.๒)	-	-	-	<b>เชิงปริมาณ</b> -มีกล้องวงจรปิดบันทึกเหตุการณ์ต่างๆ ได้ไม่น้อยกว่า ๑๐ จุด <b>เชิงคุณภาพ</b> -มีความปลอดภัยในชีวิตและทรัพย์สิน	ประชาชนรู้สึกปลอดภัยในชีวิตและทรัพย์สิน	กรมส่งเสริมการปกครองท้องถิ่น กองช่าง อบต.ภูหลวง
๖๘	ก่อสร้างถนนคอนกรีตเสริมเหล็กขอยโรงพยาบาลส่งเสริมสุขภาพหนองนกเขียนขอย ๑ บ้านหนองนกเขียน หมู่ที่ ๒	เพื่อให้ประชาชนในพื้นที่มีถนนสำหรับการคมนาคมได้อย่างสะดวก	ก่อสร้างถนน คอนกรีตเสริมเหล็กขนาดผิวจราจรกว้าง ๖.๐๐ เมตร ยาว ๓๖๐ เมตร หน้า ๐.๑๕ เมตร หรือมีพื้นที่ผิวจราจรไม่น้อยกว่า ๑,๔๔๐ ตารางเมตร พร้อมลงหินคลุกไหล่ทางกว้างเฉลี่ยข้างละ ๐.๕๐ เมตร (หรือตามสภาพพื้นที่) พิกัดจุดเริ่มต้น Lat.๑๔.๕๕๔๘๙๓ Long.๑๐๑.๙๓๘๕๖๘ พิกัดจุดสิ้นสุด Lat.๑๔.๕๕๖๖๘๖ Long.๑๐๑.๙๓๗๙๘๘	-	๑,๑๐๐,๐๐๐ (ฉ.๒)	-	-	-	<b>เชิงปริมาณ</b> -ประชาชนมีถนนสัญจรได้สะดวก ยาว ๓๖๐ เมตร <b>เชิงคุณภาพ</b> -เส้นทางคมนาคมทางบก ในหมู่ที่ ๒ มีความสะดวกรวดเร็ว	ประชาชนมีเส้นทางคมนาคมที่สะดวก มีความปลอดภัยในการใช้รถใช้ถนน	กรมส่งเสริมการปกครองท้องถิ่น กองช่าง อบต.ภูหลวง

ที่	โครงการ	วัตถุประสงค์	เป้าหมาย (ผลผลิตของโครงการ)	งบประมาณ					ตัวชี้วัด (KPI)	ผลลัพธ์ที่คาดว่าจะได้รับ	หน่วยงานที่รับผิดชอบ
				๒๕๖๖ (บาท)	๒๕๖๗ (บาท)	๒๕๖๘ (บาท)	๒๕๖๙ (บาท)	๒๕๗๐ (บาท)			
๖๙	ก่อสร้างถนนคอนกรีตเสริมเหล็กซอยโรงพยาบาลส่งเสริมสุขภาพหนองนกเขียน ๒ บ้านหนองนกเขียน หมู่ที่ ๒	เพื่อให้ประชาชนในพื้นที่มีถนนสำหรับการคมนาคมได้อย่างสะดวก	ก่อสร้างถนน คอนกรีตเสริมเหล็ก ขนาดผิวจราจรกว้าง ๖.๐๐ เมตร ยาว ๔๑๒ เมตร หนา ๐.๑๕ เมตร หรือมีพื้นที่ผิวจราจรไม่น้อยกว่า ๑,๖๔๘ ตารางเมตร พร้อมลงหินคลุกไหล่ทางกว้างเฉลี่ยข้างละ ๐.๕๐ เมตร (หรือตามสภาพพื้นที่) พิกัดจุดเริ่มต้น Lat.๑๔.๕๖๐๔๔๕ Long.๑๐๑.๙๓๗๗๒๙ พิกัดจุดสิ้นสุด Lat.๑๔.๕๕๖๗๘๒ Long.๑๐๑.๙๓๖๙๘๗	-	-	๑,๒๕๐,๐๐๐ (ฉ.๒)	-	-	<b>เชิงปริมาณ</b> -ประชาชนมีถนนสัญจรได้สะดวก ยาว ๔๑๒ เมตร <b>เชิงคุณภาพ</b> -เส้นทางคมนาคมทางบก ในหมู่ที่ ๒ มีความสะดวกรวดเร็ว	ประชาชนมีเส้นทางคมนาคมที่สะดวก มีความปลอดภัยในการใช้รถใช้ถนน	กรมส่งเสริมการปกครองท้องถิ่น กองช่าง อบต.ภูหลวง
๗๐	ก่อสร้างถนนคอนกรีตเสริมเหล็กซอยโรงพยาบาลส่งเสริมสุขภาพตำบลหนองนกเขียน ๓ บ้านหนองนกเขียน หมู่ที่ ๒	เพื่อให้ประชาชนในพื้นที่มีถนนสำหรับการคมนาคมได้อย่างสะดวก	ก่อสร้างถนน คอนกรีตเสริมเหล็ก ขนาดผิวจราจรกว้าง ๔.๐๐ เมตร ยาว ๔๒๐ เมตร หนาเฉลี่ย ๐.๑๕ เมตร หรือมีพื้นที่ผิวจราจรไม่น้อยกว่า ๑,๖๘๐ ตารางเมตร พร้อมลงหินคลุกไหล่ทางกว้างเฉลี่ยข้างละ ๐.๕๐ เมตร (หรือตามสภาพพื้นที่) พิกัดจุดเริ่มต้น Lat.๑๔.๕๖๓๖๓ Long.๑๐๑.๙๓๗๔๔๕ พิกัดจุดสิ้นสุด Lat.๑๔.๕๕๗๐๐๗ Long.๑๐๑.๙๓๖๓๖๓	-	-	-	๑,๓๐๐,๐๐๐ (ฉ.๒)	-	<b>เชิงปริมาณ</b> -ประชาชนมีถนนสัญจรได้สะดวก ยาว ๔๒๐ เมตร <b>เชิงคุณภาพ</b> -เส้นทางคมนาคมทางบก ในหมู่ที่ ๒ มีความสะดวกรวดเร็ว	ประชาชนมีเส้นทางคมนาคมที่สะดวก มีความปลอดภัยในการใช้รถใช้ถนน	กรมส่งเสริมการปกครองท้องถิ่น กองช่าง อบต.ภูหลวง

ที่	โครงการ	วัตถุประสงค์	เป้าหมาย (ผลผลิตของโครงการ)	งบประมาณ					ตัวชี้วัด (KPI)	ผลลัพธ์ที่คาดว่าจะได้รับ	หน่วยงานที่รับผิดชอบ
				๒๕๖๖ (บาท)	๒๕๖๗ (บาท)	๒๕๖๘ (บาท)	๒๕๖๙ (บาท)	๒๕๗๐ (บาท)			
๗๑	ก่อสร้างถนนคอนกรีตเสริมเหล็กซอยหนองห้างบ้านหนองนกเขียน หมู่ที่ ๑๐	เพื่อให้ประชาชนในพื้นที่มีถนนสำหรับการคมนาคมได้อย่างสะดวก	ก่อสร้างถนนคอนกรีตเสริมเหล็กขนาดผิวจราจรกว้าง ๔.๐๐ เมตร ยาว ๕๒๐ เมตร หนา ๐.๑๕ เมตร หรือมีพื้นที่ผิวจราจรไม่น้อยกว่า ๒,๐๘๐ ตารางเมตร พร้อมลงหินคลุกไหล่ทางกว้างเฉลี่ย ข้างละ ๐.๒๐ เมตร (หรือตามสภาพพื้นที่) พิกัดจุดเริ่มต้น Lat. ๑๔.๕๖๒๔๕๕ Long. ๑๐๑.๙๔๐๙๓๘ พิกัดจุดสิ้นสุด Lat. ๑๔.๕๕๙๖๐๘ Long. ๑๐๑.๙๔๔๗๕๙	-	-	-	๑,๕๒๐,๐๐๐ (ณ.๒)	-	<b>เชิงปริมาณ</b> -ประชาชนมีถนนสัญจรได้สะดวก ยาว ๕๒๐ เมตร <b>เชิงคุณภาพ</b> -เส้นทางคมนาคมทางบก ในหมู่ที่ ๑๐ มีความสะดวกรวดเร็ว	ประชาชนมีเส้นทางคมนาคมที่สะดวก มีความปลอดภัยในการใช้รถใช้ถนน	กองช่าง อบต.ภูหลวง

ที่	โครงการ	วัตถุประสงค์	เป้าหมาย (ผลผลิตของโครงการ)	งบประมาณ					ตัวชี้วัด (KPI)	ผลลัพธ์ที่คาดว่าจะได้รับ	หน่วยงานที่รับผิดชอบ
				๒๕๖๖ (บาท)	๒๕๖๗ (บาท)	๒๕๖๘ (บาท)	๒๕๖๙ (บาท)	๒๕๗๐ (บาท)			
๗๒	ก่อสร้างอาคารผลิตน้ำดื่มชุมชนตำบลภูหลวง บ้านหลุมเงิน หมู่ที่ ๕	เพื่อให้ประชาชนมีน้ำเพื่อการอุปโภคบริโภค อย่างเพียงพอ	ก่อสร้างอาคารผลิตน้ำดื่มชุมชนตำบลภูหลวง อาคาร คสล. ชั้นเดียวขนาดกว้าง ๑๐ เมตร ยาว ๓๐ เมตร หรือมีพื้นที่ใช้สอยรวม ๓๐๐ ตารางเมตร ตามแบบรูปและรายการที่ อบต.ภูหลวงกำหนด พิกัด Lat. ๑๔.๕๕๑๘๓๐ Long. ๑๐๑.๙๙๘๓๒๑	-	-	๒,๖๐๐,๐๐๐ (๒.๒)	-	-	<b>เชิงปริมาณ</b> -ประชาชนไม่น้อยกว่าร้อยละ ๖๐ มีน้ำใช้ตลอดทั้งปี <b>เชิงคุณภาพ</b> -ภาคครัวเรือนมีน้ำใช้อย่างเพียงพอสำหรับการอุปโภคบริโภค	ประชาชนมีน้ำเพื่อการอุปโภคบริโภค อย่างเพียงพอ และทั่วถึง	กรมส่งเสริมการปกครองท้องถิ่น กองช่าง อบต.ภูหลวง (TWP)
๗๓	ก่อสร้างโรงผลิตน้ำดื่มประจำตำบลภูหลวง บ้านห้วยแก้ว หมู่ที่ ๙	เพื่อให้ประชาชนมีน้ำเพื่อการอุปโภคบริโภค อย่างเพียงพอ	ก่อสร้างอาคาร คสล. ชั้นเดียวขนาดกว้าง ๑๐ เมตร ยาว ๒๐ เมตร หรือมีพื้นที่ใช้สอยรวม ๒๐๐ ตารางเมตร ตามแบบรูปและรายการที่ อบต.ภูหลวงกำหนด พิกัด Lat. ๑๔.๕๕๒๖๕๔ Long. ๑๐๑.๙๙๕๙๐๘	-	-	๒,๖๐๐,๐๐๐ (๒.๒)	-	-	<b>เชิงปริมาณ</b> -ประชาชนไม่น้อยกว่าร้อยละ ๖๐ มีน้ำใช้ตลอดทั้งปี <b>เชิงคุณภาพ</b> -ภาคครัวเรือนมีน้ำใช้อย่างเพียงพอสำหรับการอุปโภคบริโภค	ประชาชนมีน้ำเพื่อการอุปโภคบริโภค อย่างเพียงพอ และทั่วถึง	กรมส่งเสริมการปกครองท้องถิ่น กองช่าง อบต.ภูหลวง (TWP)
๗๔	ก่อสร้างโรงผลิตน้ำดื่มประจำตำบลภูหลวง บ้านปอแดง หมู่ที่ ๔	เพื่อให้ประชาชนมีน้ำเพื่อการอุปโภคบริโภค อย่างเพียงพอ	ก่อสร้างอาคาร คสล. ชั้นเดียวขนาดกว้าง ๑๐ เมตร ยาว ๒๐ เมตร หรือมีพื้นที่ใช้สอยรวม ๒๐๐ ตารางเมตร ตามแบบรูปและรายการที่ อบต.ภูหลวงกำหนด พิกัด Lat. ๑๔.๓๖๓๕๓๔ Long. ๑๐๒.๐๐๔๖๘๘	-	-	๒,๖๐๐,๐๐๐ (๒.๒)	-	-	<b>เชิงปริมาณ</b> -ประชาชนไม่น้อยกว่าร้อยละ ๖๐ มีน้ำใช้ตลอดทั้งปี <b>เชิงคุณภาพ</b> -ภาคครัวเรือนมีน้ำใช้อย่างเพียงพอสำหรับการอุปโภคบริโภค	ประชาชนมีน้ำเพื่อการอุปโภคบริโภค อย่างเพียงพอ และทั่วถึง	กรมส่งเสริมการปกครองท้องถิ่น กองช่าง อบต.ภูหลวง (TWP)

ที่	โครงการ	วัตถุประสงค์	เป้าหมาย (ผลผลิตของโครงการ)	งบประมาณ					ตัวชี้วัด (KPI)	ผลลัพธ์ที่คาดว่าจะได้รับ	หน่วยงานที่รับผิดชอบ
				๒๕๖๖ (บาท)	๒๕๖๗ (บาท)	๒๕๖๘ (บาท)	๒๕๖๙ (บาท)	๒๕๗๐ (บาท)			
๗๕	จัดซื้อพร้อมติดตั้งระบบคอมพิวเตอร์ส่องสว่างด้วยพลังงานแสงอาทิตย์ จากแยกถนน ๓๐๔ - มหาวิทยาลัยแม่ชี บ้านหนองกก หมู่ที่ ๗	เพื่ออำนวยความสะดวกให้กับประชาชนที่ไม่มีไฟฟ้าใช้	จัดซื้อพร้อมติดตั้งระบบคอมพิวเตอร์ส่องสว่างด้วยพลังงานแสงอาทิตย์ จำนวน ๑๔๕ ชุด	-	๙,๓๐๐,๐๐๐ (๑.๒)	-	-	-	<b>เชิงปริมาณ</b> -ประชาชน ที่อยู่ในบริเวณขยายเขตไฟฟ้าได้รับประโยชน์ ไม่น้อยกว่าร้อยละ ๘๐ ของการติดตั้งระบบคอมพิวเตอร์ส่องสว่างด้วยพลังงานแสงอาทิตย์ จำนวน ๑๔๕ ชุด <b>เชิงคุณภาพ</b> -ประชาชนหมู่ที่ ๗ มีโอกาสได้ไฟส่องสว่างโดยทั่วถึง	ประชาชนมีไฟฟ้าไฟส่องสว่างใช้อย่างทั่วถึง	กรมส่งเสริมการปกครองท้องถิ่น กองช่าง อบต.ภูหลวง
๗๖	จัดซื้อพร้อมติดตั้งระบบคอมพิวเตอร์ส่องสว่างด้วยพลังงานแสงอาทิตย์ จากปากทางบ้านห้วยแก้ว - น้ำตกวังสาหร่าย บ้านห้วยแก้ว หมู่ที่ ๙ ๒,๓,๙,๑๐	เพื่อให้ประชาชนที่สัญจรไปมาระหว่างหมู่บ้านได้รับความสะดวกปลอดภัย	จัดซื้อพร้อมติดตั้งระบบคอมพิวเตอร์ส่องสว่างด้วยพลังงานแสงอาทิตย์ จำนวน ๑๔๕ ชุด	-	๙,๓๐๐,๐๐๐ (๑.๔)	-	-	-	<b>เชิงปริมาณ</b> -ประชาชน ที่อยู่ในบริเวณขยายเขตไฟฟ้าได้รับประโยชน์ ไม่น้อยกว่าร้อยละ ๘๐ ของการติดตั้งระบบคอมพิวเตอร์ส่องสว่างด้วยพลังงานแสงอาทิตย์ จำนวน ๑๔๕ ชุด <b>เชิงคุณภาพ</b> -ประชาชนหมู่ที่ ๙ มีโอกาสได้ไฟส่องสว่างโดยทั่วถึง	ประชาชนมีไฟฟ้าไฟส่องสว่างใช้อย่างทั่วถึง	กรมส่งเสริมการปกครองท้องถิ่น กองช่าง อบต.ภูหลวง
๗๗	ก่อสร้างถนนหินคลุกสายหน้ามหาบาศดี เจริญวิทยาลัย หน้าผาฝิ่งหนองกระทุ่ม บ้านหนองกก หมู่ ๗	๑. เพื่อให้ประชาชนในพื้นที่มีถนนสำหรับการคมนาคมได้อย่างสะดวก ๒. เพื่อเป็นเส้นทางเข้าแหล่งท่องเที่ยวเชิงนิเวศในป่าชุมชน	ก่อสร้างถนนหินคลุก ขนาดผิวจราจรกว้าง ๕ เมตร ยาว ๔,๕๘๐ เมตรหนา ๐.๑๕ เมตร หรือมีพื้นที่ผิวจราจรไม่น้อยกว่า ๒๒,๙๐๐ ตารางเมตร พิกัดเริ่มต้น Lat. ๑๔.๓๗๑๘๘๔ Long. ๑๐๑.๕๗๓๗๔๒ พิกัดจุดสิ้นสุด Lat. ๑๔.๓๕๒๔๗๔ Long. ๑๐๑.๕๗๐๕๒๘	๙,๐๐๐,๐๐๐ (๑.๒)					<b>เชิงปริมาณ</b> -ประชาชนมีถนนสัญจรได้สะดวก ยาว ๔,๕๘๐ เมตร <b>เชิงคุณภาพ</b> -เส้นทางคมนาคมทางบก ในหมู่ที่ ๗ มีความสะดวกรวดเร็ว มีเส้นทางเข้าพื้นที่แหล่งท่องเที่ยวเชิงนิเวศในป่าชุมชนตำบลภูหลวง	ประชาชนมีเส้นทางคมนาคมที่สะดวก มีความปลอดภัยในการใช้รถใช้ถนน มีเส้นทางเข้าแหล่งท่องเที่ยวเชิงนิเวศในป่าชุมชนตำบลภูหลวง	กรมส่งเสริมการปกครองท้องถิ่น กองช่าง อบต.ภูหลวง

ที่	โครงการ	วัตถุประสงค์	เป้าหมาย (ผลผลิตของโครงการ)	งบประมาณ					ตัวชี้วัด (KPI)	ผลลัพธ์ที่คาดว่าจะ ได้รับ	หน่วยงานที่ รับผิดชอบ
				๒๕๖๖ (บาท)	๒๕๖๗ (บาท)	๒๕๖๘ (บาท)	๒๕๖๙ (บาท)	๒๕๗๐ (บาท)			
๗๘	ก่อสร้างถนนหินคลุก สายแยกถนนบ้าน ปะใหญ่บุตาสง – เขต ติดต่อบลูดมทรัพย์ บ้านหนองนกเขียน หมู่ ที่ ๒	เพื่อให้ประชาชน ในพื้นที่มีถนน สำหรับ การ คมนาคมได้อย่าง สะดวก	ก่อสร้างถนนหินคลุก ขนาดผิวจราจรกว้าง ๕.๐๐ เมตร ยาว ๔๘๐ เมตร หนาเฉลี่ย ๐.๑๕ เมตร หรือมีพื้นที่ผิวจราจรไม่น้อย กว่า ๒,๔๐๐ ตารางเมตร พิกัดจุดเริ่มต้น Lat. ๑๔.๕๕๓๙๙๓ Long. ๑๐๑.๙๔๗๖๕๗ พิกัดจุดสิ้นสุด Lat. ๑๔.๕๕๐๐๖๒ Long. ๑๐๑.๙๔๗๑๗๒	-	๗๐๐,๐๐๐ (๑.๒)	-	-	-	<b>เชิงปริมาณ</b> - ประชาชนมีถนน สัญจรได้สะดวก ยาว ๔๘๐ เมตร <b>เชิงคุณภาพ</b> - เส้นทางคมนาคมทาง บก ในหมู่ที่ ๒ มีความ สะดวกรวดเร็ว	ประชาชนมีเส้นทาง คมนาคมที่สะดวก มี ความปลอดภัยในการ ใช้รถใช้ถนน	อบจ.นครราชสีมา กองช่าง อบต.ภูหลวง
๗๙	ก่อสร้างรางระบายน้ำ คอนกรีตเสริมเหล็กรูป ตัวยู จำนวน ๒ จุด บ้าน ปอแดง หมู่ที่ ๔	เพื่อระบายน้ำได้ อย่างสะดวก รวดเร็ว เพื่อป้องกันและ แก้ไขปัญหาน้ำ ท่วมขัง	ก่อสร้างรางระบายน้ำคอนกรีตเสริมเหล็ก รูปตัวยู จำนวน ๒ จุด จุดที่ ๑ ขนาดปากรางกว้าง ๐.๓๐ เมตร ลึก ๐.๓๐ เมตร ยาว ๓๑๐ เมตร พิกัดจุดเริ่มต้น Lat. ๑๔.๖๐๙๘๓๑ Long. ๑๐๒.๐๑๐๕๑๘ พิกัดจุดสิ้นสุด Lat. ๑๔.๖๐๘๐๐๘ Long. ๑๐๒.๐๑๑๘๗๑ จุดที่ ๒ ซอยบ้านปอแดง – บ้านเก่าปอ แดง ก่อสร้างรางระบายน้ำคอนกรีตเสริมเหล็ก รูปตัวยู ขนาดปากรางกว้าง ๐.๓๐ เมตร ลึก ๐.๓๐ เมตร ยาว ๒๖๐ เมตร พิกัดจุดเริ่มต้น Lat. ๑๔.๖๐๙๗๖๙ Long. ๑๐๒.๐๑๒๘๗๔ พิกัดจุดสิ้นสุด Lat. ๑๔.๖๐๗๙๙๕ Long. ๑๐๒.๐๑๑๘๓๗	-	๑,๔๒๕,๐๐๐ (๑.๒)	-	-	-	<b>เชิงปริมาณ</b> - ประชาชนมีราง ระบายน้ำ ยาว ๓๑๐ เมตร <b>เชิงคุณภาพ</b> - มีการระบายน้ำได้ อย่างสะดวกรวดเร็ว	สามารถป้องกันและ แก้ไขปัญหาน้ำท่วม ขังได้	กรมส่งเสริม การปกครอง ท้องถิ่น กองช่าง อบต.ภูหลวง

ที่	โครงการ	วัตถุประสงค์	เป้าหมาย (ผลผลิตของโครงการ)	งบประมาณ					ตัวชี้วัด (KPI)	ผลลัพธ์ที่คาดว่าจะได้รับ	หน่วยงานที่รับผิดชอบ
				๒๕๖๖ (บาท)	๒๕๖๗ (บาท)	๒๕๖๘ (บาท)	๒๕๖๙ (บาท)	๒๕๗๐ (บาท)			
๘๐	โครงการก่อสร้างถนนแอสฟัลคอนกรีตสายเขาเทพบุตร หมู่ที่ ๒ ตำบลภูหลวง อำเภอปทุมชัย เขื่อมตำบลอุดมทรัพย์ อำเภอวังน้ำเขียว จังหวัดราชสีมา	เพื่อให้ประชาชนในพื้นที่มีถนนสำหรับการคมนาคมได้อย่างสะดวก	ก่อสร้างถนนแอสฟัลคอนกรีต ขนาดผิวจราจรกว้าง ๖.๐๐ ม. หนา ๐.๐๕ ม. ยาว ๑,๐๐๐ ม. มีพื้นที่ดำเนินการไม่น้อยกว่า ๖,๐๐๐ ตร.ม. พร้อมตีเส้นจราจร ๒๒๕ ตร.ม. ก่อสร้างตามแบบ อบต.ภูหลวงกำหนด พร้อมป้ายประชาสัมพันธ์ และป้ายโครงการจำนวน ๑ ชุด	-	-	๒,๘๕๕,๐๐๐.๐๐ (๒.๔)	-	-	<b>เชิงปริมาณ</b> - ประชาชนมีถนนสัญจรได้สะดวก <b>เชิงคุณภาพ</b> - เส้นทางคมนาคมทางบก ในหมู่ที่ ๒ มีความสะดวกรวดเร็ว	ประชาชนมีเส้นทางคมนาคมที่สะดวก มีความปลอดภัยในการใช้รถใช้ถนน	อบจ. นครราชสีมา กองช่าง อบต.ภูหลวง
๘๑	โครงการก่อสร้างถนนคอนกรีตเสริมเหล็ก หมู่ที่ ๔ จากถนนสามแยกกริ้วทหาร เขื่อมต่อทางไปบุง	เพื่อให้ประชาชนในพื้นที่มีถนนสำหรับการคมนาคมได้อย่างสะดวก	ก่อสร้างถนนคอนกรีต กว้าง ๔.๐๐ ม. หนา ๐.๑๕ ม. ยาว ๑,๙๐๐ ม. มีพื้นที่ดำเนินการไม่น้อยกว่า ๗,๖๐๐ ตร.ม. ไหล่ทางหินคลุกกว้างข้างละ ๐.๒๐ ม. ก่อสร้างตามแบบ อบต.ภูหลวงกำหนด พร้อมป้ายประชาสัมพันธ์ และป้ายโครงการจำนวน ๑ ชุด	-	-	๔,๘๐๐,๐๐๐.๐๐ (๒.๔)	-	-	<b>เชิงปริมาณ</b> - ประชาชนมีถนนสัญจรได้สะดวก <b>เชิงคุณภาพ</b> - เส้นทางคมนาคมทางบก ในหมู่ที่ ๔ มีความสะดวกรวดเร็ว	ประชาชนมีเส้นทางคมนาคมที่สะดวก มีความปลอดภัยในการใช้รถใช้ถนน	กรมส่งเสริมฯ กองช่าง อบต.ภูหลวง

ที่	โครงการ	วัตถุประสงค์	เป้าหมาย (ผลผลิตของโครงการ)	งบประมาณ					ตัวชี้วัด (KPI)	ผลลัพธ์ที่คาดว่าจะได้รับ	หน่วยงานที่รับผิดชอบ
				๒๕๖๖ (บาท)	๒๕๖๗ (บาท)	๒๕๖๘ (บาท)	๒๕๖๙ (บาท)	๒๕๗๐ (บาท)			
๘๒	โครงการก่อสร้างถนนคอนกรีตเสริมเหล็ก หมู่ที่ ๗ ซอยเกษตรพัฒนา	เพื่อให้ประชาชนในพื้นที่มีถนนสำหรับการคมนาคมได้อย่างสะดวก	ก่อสร้างถนนคอนกรีตกว้าง ๔.๐๐ ม. หน้า ๐.๑๕ ม.ยาว ๘๕๐ ม. มีพื้นที่ดำเนินการไม่น้อยกว่า ๓,๔๐๐ ตร.ม. ก่อสร้างตามแบบ อบต.ภูหลวงกำหนด พร้อมป้ายประชาสัมพันธ์และป้ายโครงการจำนวน ๑ ชุด	-	-	๒,๑๐๐,๐๐๐.๐๐ (๒.๔)	-	-	<b>เชิงปริมาณ</b> -ประชาชนมีถนนสัญจรได้สะดวก <b>เชิงคุณภาพ</b> -เส้นทางคมนาคมทางบก ในหมู่ที่ ๗ มีความสะดวกรวดเร็ว	ประชาชนมีเส้นทางคมนาคมที่สะดวก มีความปลอดภัยในการใช้รถใช้ถนน	กรมส่งเสริมฯ กองช่าง อบต.ภูหลวง
๘๓	โครงการก่อสร้างถนนคอนกรีตเสริมเหล็ก หมู่ที่ ๒ ซอยข้างวัดหนองนกเขียน	เพื่อให้ประชาชนในพื้นที่มีถนนสำหรับการคมนาคมได้อย่างสะดวก	ก่อสร้างถนนคอนกรีตกว้าง ๔.๐๐ ม. หน้า ๐.๑๕ ม.ยาว ๔๐๐ ม. มีพื้นที่ดำเนินการไม่น้อยกว่า ๑,๖๐๐ ตร.ม. ไหลทางหินคลุกกว้างข้างละ ๐.๓๐ ม. ก่อสร้างตามแบบ อบต.ภูหลวงกำหนด พร้อมป้ายประชาสัมพันธ์และป้ายโครงการจำนวน ๑ ชุด	-	-	๑,๐๑๐,๐๐๐.๐๐ (๒.๔)	-	-	<b>เชิงปริมาณ</b> -ประชาชนมีถนนสัญจรได้สะดวก <b>เชิงคุณภาพ</b> -เส้นทางคมนาคมทางบก ในหมู่ที่ ๒ มีความสะดวกรวดเร็ว	ประชาชนมีเส้นทางคมนาคมที่สะดวก มีความปลอดภัยในการใช้รถใช้ถนน	กรมส่งเสริมฯ กองช่าง อบต.ภูหลวง

ที่	โครงการ	วัตถุประสงค์	เป้าหมาย (ผลผลิตของโครงการ)	งบประมาณ					ตัวชี้วัด (KPI)	ผลลัพธ์ที่คาดว่าจะได้รับ	หน่วยงานที่รับผิดชอบ
				๒๕๖๖ (บาท)	๒๕๖๗ (บาท)	๒๕๖๘ (บาท)	๒๕๖๙ (บาท)	๒๕๗๐ (บาท)			
๘๔	ก่อสร้างถนนคอนกรีตเสริมเหล็กสามแยกข้างโรงเรียนหนองนกเขียนสามัคคี - เขากลวง บ้านหนองนกเขียน หมู่ที่ ๑๐	เพื่อให้ประชาชนในพื้นที่มีถนนสำหรับการคมนาคมได้อย่างสะดวก	ก่อสร้างถนนคอนกรีตเสริมเหล็ก ช่วงที่ ๑ ผิวจราจรกว้าง ๖.๐๐ เมตร ยาว ๖๐๐ เมตร หน้า ๐.๑๕ เมตร หรือมีพื้นที่ คสล. รวมไม่น้อยกว่า ๓,๖๐๐ ตารางเมตร พร้อมลงหินคลุกไหล่ทางกว้างเฉลี่ยข้างละ ๐.๑๐ เมตร (หรือตามสภาพพื้นที่) พิกัดจุดเริ่มต้น Lat. ๑๔.๓๓๕๘๘๓ Long. ๑๐๑.๕๖๒๗๑๔ พิกัดจุดสิ้นสุด Lat. ๑๔.๓๔๑๔๕๖ Long. ๑๐๑.๕๖๓๓๙๓ ช่วงที่ ๒ ผิวจราจรกว้าง ๕.๐๐ เมตร ยาว ๒,๑๑๐ เมตร หน้า ๐.๑๕ เมตร หรือมีพื้นที่ คสล. รวมไม่น้อยกว่า ๑๐,๕๕๐ ตารางเมตร พร้อมลงหินคลุกไหล่ทางกว้างเฉลี่ยข้างละ ๐.๑๐ เมตร (หรือตามสภาพพื้นที่) พร้อมวางท่อ คสล. ๑.๐๐ เมตร ๓ จุด พิกัดจุดเริ่มต้น Lat. ๑๔.๓๔๑๔๕๖ Long. ๑๐๑.๕๖๓๓๙๒ พิกัดจุดสิ้นสุด Lat. ๑๔.๓๕๐๔๔๗ Long. ๑๐๑.๕๖๒๓๒๑	-	๙,๕๕๓,๐๐๐ (๙.๕)-	๙,๕๕๓,๐๐๐ (๙.๘)-	-	-	<b>เชิงปริมาณ</b> -ประชาชนมีถนนสัญจรได้สะดวก ยาว ๒,๗๑๐ เมตร <b>เชิงคุณภาพ</b> -เส้นทางคมนาคมทางบกภายในหมู่บ้านมีความสะดวกรวดเร็ว	ประชาชนมีเส้นทางคมนาคมที่สะดวก มีความปลอดภัยในการใช้รถใช้ถนน	กรมส่งเสริมการปกครองท้องถิ่น - กองช่าง อบต.ภูหลวง

ที่	โครงการ	วัตถุประสงค์	เป้าหมาย (ผลผลิตของโครงการ)	งบประมาณ					ตัวชี้วัด (KPI)	ผลลัพธ์ที่คาดว่าจะได้รับ	หน่วยงานที่รับผิดชอบ
				๒๕๖๖ (บาท)	๒๕๖๗ (บาท)	๒๕๖๘ (บาท)	๒๕๖๙ (บาท)	๒๕๗๐ (บาท)			
๘๕ ๑	ปรับปรุงทางผิวจราจรลูกรังบ้านหนองนกเขียน หมู่ที่ ๒ ตำบลภูหลวง อำเภอปักธงชัย จังหวัดนครราชสีมา	เพื่อให้ประชาชนในพื้นที่มีถนนสำหรับการคมนาคมได้อย่างสะดวก	ปรับปรุงทางผิวจราจรลูกรังผิวจราจรกว้าง ๔.๐๐ เมตร ไม่มีไหล่ทาง ลงวัสดุคัดเลือก ๑๐๐% ลงลูกรัง ๐.๒๐ ม. ยาว ๑.๐๕๕ กม. พิกัดจุดเริ่มต้น Lat. ๑๔.๓๓๔.๔๐N Long. ๑๐๑.๕๕๔๓.๕๐E พิกัดจุดสิ้นสุด Lat. ๑๔.๓๒๕๗.๔๐N Long. ๑๐๑.๕๖๑๐.๐๓E	-	-	๔๘๑,๓๐๐ (๘.๕)	-	-	<b>เชิงปริมาณ</b> -ประชาชนมีถนนสัญจรได้สะดวก ยาว ๑.๐๕๕ กม. <b>เชิงคุณภาพ</b> -เส้นทางคมนาคมทางบกภายในหมู่บ้าน มีความสะดวกรวดเร็ว	ประชาชนมีเส้นทางคมนาคมที่สะดวก มีความปลอดภัยในการใช้รถใช้ถนน	-สำนักงานพัฒนาภาค ๕ - กองช่าง อบต.ภูหลวง

ที่	โครงการ	วัตถุประสงค์	เป้าหมาย (ผลผลิตของโครงการ)	งบประมาณ					ตัวชี้วัด (KPI)	ผลลัพธ์ที่คาดว่าจะได้รับ	หน่วยงานที่รับผิดชอบ
				๒๕๖๖ (บาท)	๒๕๖๗ (บาท)	๒๕๖๘ (บาท)	๒๕๖๙ (บาท)	๒๕๗๐ (บาท)			
๘๖	ปรับปรุงทางผิวจราจรลูกรังบ้านหนองนกเขียน หมู่ที่ ๒ ตำบลภูหลวง อำเภอปากธงชัย จังหวัดนครราชสีมา (บ้านนายคุณไปหนองแจ้ง)	เพื่อให้ประชาชนในพื้นที่มีถนนสำหรับการคมนาคมได้อย่างสะดวก	ปรับปรุงทางผิวจราจรลูกรังผิวจราจรกว้าง ๕.๐๐ เมตร ไม่มีไหล่ทาง ลงวัสดุคัดเลือก ๑๐๐% ลงลูกรัง ๐.๒๐ ม. ยาว ๐.๙๘๐ กม. พิกัดจุดเริ่มต้น Lat. ๑๔.๓๓๕๕๓๙ Long. ๑๐๑.๕๕๔๓๕๖ พิกัดจุดสิ้นสุด Lat. ๑๔.๓๒๕๖๙๕ Long. ๑๐๑.๕๖๐๖๘	-	-	๕๔๒,๐๐๐ (๙.๕)	-	-	<b>เชิงปริมาณ</b> -ประชาชนมีถนนสัญจรได้สะดวก ยาว ๐.๙๘๐ กม. <b>เชิงคุณภาพ</b> -เส้นทางคมนาคมทางบกภายในหมู่บ้าน มีความสะดวกรวดเร็ว	ประชาชนมีเส้นทางคมนาคมที่สะดวก มีความปลอดภัยในการใช้รถใช้ถนน	-สำนักงานพัฒนาภาค ๕ - กองช่าง อบต.ภูหลวง
๘๗	ปรับปรุงทางผิวจราจรลูกรังบ้านหนองนกเขียน หมู่ที่ ๒ ตำบลภูหลวง อำเภอปากธงชัย จังหวัดนครราชสีมา (บ้านนายพันถึงเขาน้อย)	เพื่อให้ประชาชนในพื้นที่มีถนนสำหรับการคมนาคมได้อย่างสะดวก	ปรับปรุงทางผิวจราจรลูกรังผิวจราจรกว้าง ๔.๐๐ เมตร ไม่มีไหล่ทาง ลงวัสดุคัดเลือก ๑๐๐% ลงลูกรัง ๐.๒๐ ม. ยาว ๐.๖๕๐ กม. พิกัดจุดเริ่มต้น Lat. ๑๔.๓๓๕๕๔๑ Long. ๑๐๑.๕๕๔๓๔๓ พิกัดจุดสิ้นสุด Lat. ๑๔.๓๒๔๗๔๐ Long. ๑๐๑.๕๕๔๔๒๖	-	-	๒๙๖,๖๐๐ (๙.๕)	-	-	<b>เชิงปริมาณ</b> -ประชาชนมีถนนสัญจรได้สะดวก ยาว ๐.๖๕๐ กม. <b>เชิงคุณภาพ</b> -เส้นทางคมนาคมทางบกภายในหมู่บ้าน มีความสะดวกรวดเร็ว	ประชาชนมีเส้นทางคมนาคมที่สะดวก มีความปลอดภัยในการใช้รถใช้ถนน	-สำนักงานพัฒนาภาค ๕ - กองช่าง อบต.ภูหลวง
๘๘	ปรับปรุงทางผิวจราจรลูกรังบ้านหนองนกเขียน หมู่ที่ ๒ เชื่อมต่อบ้านห้วยแก้ว หมู่ที่ ๙ ตำบลภูหลวง อำเภอปากธงชัย จังหวัดนครราชสีมา	เพื่อให้ประชาชนในพื้นที่มีถนนสำหรับการคมนาคมได้อย่างสะดวก	ปรับปรุงทางผิวจราจรลูกรังผิวจราจรกว้าง ๕.๐๐ เมตร ไม่มีไหล่ทาง ลงวัสดุคัดเลือก ๑๐๐% ลงลูกรัง ๐.๒๐ ม. ยาว ๐.๘๓๕ กม. พิกัดจุดเริ่มต้น Lat. ๑๔.๓๒๗.๗๒N Long. ๑๐๑.๕๕๔๒.๗๑E พิกัดจุดสิ้นสุด Lat. ๑๔.๓๓๒๙.๖๔N Long. ๑๐๑.๕๕๑๖.๓๘E	-	-	๓๘๑,๐๐๐ (๙.๕)	-	-	<b>เชิงปริมาณ</b> -ประชาชนมีถนนสัญจรได้สะดวก ยาว ๐.๘๓๕ กม. <b>เชิงคุณภาพ</b> -เส้นทางคมนาคมทางบกภายในหมู่บ้าน มีความสะดวกรวดเร็ว	ประชาชนมีเส้นทางคมนาคมที่สะดวก มีความปลอดภัยในการใช้รถใช้ถนน	-สำนักงานพัฒนาภาค ๕ - กองช่าง อบต.ภูหลวง

ที่	โครงการ	วัตถุประสงค์	เป้าหมาย (ผลผลิตของโครงการ)	งบประมาณ					ตัวชี้วัด (KPI)	ผลลัพธ์ที่คาดว่าจะได้รับ	หน่วยงานที่รับผิดชอบ
				๒๕๖๖ (บาท)	๒๕๖๗ (บาท)	๒๕๖๘ (บาท)	๒๕๖๙ (บาท)	๒๕๗๐ (บาท)			
๘๙ ๕	ปรับปรุงทางผิวจราจรลูกรังบ้านหนองกระทุ่ม หมู่ที่ ๓ ตำบลภูหลวง อำเภอปักธงชัย จังหวัดนครราชสีมา (สระน้ำถึงโคกป่าช้า)	เพื่อให้ประชาชนในพื้นที่ที่มีถนนสำหรับการคมนาคมได้อย่างสะดวก	ปรับปรุงทางผิวจราจรลูกรังผิวจราจรกว้าง ๔.๐๐ เมตร ไม่มีไหล่ทาง ลงวัสดุคัดเลือก ๑๐๐% ลูกรัง ๐.๒๐ ม. ยาว ๑.๒๕๕ กม. พิกัดจุดเริ่มต้น Lat. ๑๔.๓๔๓๘๒๘ Long.๑๐๑.๕๕๕๖๘๖ พิกัดจุดสิ้นสุด Lat. ๑๔.๓๔๓๘๒๘ Long. ๑๐๑.๕๖๑๕๙๙	-	-	๕๙๐,๙๐๐ (๙.๕)	-	-	<b>เชิงปริมาณ</b> -ประชาชนมีถนนสัญจรได้สะดวก ยาว ๑.๒๕๕ กม. <b>เชิงคุณภาพ</b> -เส้นทางคมนาคมทางการใช้รถใช้รถโดยในหมู่บ้าน มีความสะดวกรวดเร็ว	ประชาชนมีเส้นทางคมนาคมที่สะดวก มีความปลอดภัยในการใช้รถใช้ถนน	-สำนักงานพัฒนาภาค ๕ - กองช่าง อบต.ภูหลวง
๙๐ ๖	ปรับปรุงทางผิวจราจรลูกรังบ้านหลุมเงิน หมู่ที่ ๕ ตำบลภูหลวง อำเภอปักธงชัย จังหวัดนครราชสีมา	เพื่อให้ประชาชนในพื้นที่ที่มีถนนสำหรับการคมนาคมได้อย่างสะดวก	ปรับปรุงทางผิวจราจรลูกรังผิวจราจรกว้าง ๕.๐๐ เมตร ไม่มีไหล่ทาง ลงวัสดุคัดเลือก ๘๐% ลูกรัง ๐.๒๐ ม. ยาว ๐.๖๗๐ กม. พิกัดจุดเริ่มต้น Lat. ๑๔.๓๕๔.๕๓N Long. ๑๐๑.๕๘๕๔.๒๙E พิกัดจุดสิ้นสุด Lat. ๑๔.๓๕๒๔.๗๗N Long. ๑๐๑.๕๘๕๕.๙๕E	-	-	๒๗๙,๗๐๐ (๙.๕)	-	-	<b>เชิงปริมาณ</b> -ประชาชนมีถนนสัญจรได้สะดวก ยาว ๐.๖๗๐ กม. <b>เชิงคุณภาพ</b> -เส้นทางคมนาคมทางการใช้รถใช้รถโดยในหมู่บ้าน มีความสะดวกรวดเร็ว	ประชาชนมีเส้นทางคมนาคมที่สะดวก มีความปลอดภัยในการใช้รถใช้ถนน	-สำนักงานพัฒนาภาค ๕ - กองช่าง อบต.ภูหลวง

ที่	โครงการ	วัตถุประสงค์	เป้าหมาย (ผลผลิตของโครงการ)	งบประมาณ					ตัวชี้วัด (KPI)	ผลลัพธ์ที่คาดว่าจะได้รับ	หน่วยงานที่รับผิดชอบ
				๒๕๖๖ (บาท)	๒๕๖๗ (บาท)	๒๕๖๘ (บาท)	๒๕๖๙ (บาท)	๒๕๗๐ (บาท)			
๙๑ ๗	ซ่อมทางผิวจราจรลูกรัง บ้านหลุมเงิน หมู่ที่ ๕ ตำบลภูหลวง อำเภอปักธงชัย จังหวัดนครราชสีมา	เพื่อให้ประชาชนในพื้นที่ที่มีถนนสำหรับการคมนาคมได้อย่างสะดวก	ปรับปรุงทางผิวจราจรลูกรังผิวจราจรกว้าง ๕.๐๐ เมตร ไม่มีไหล่ทาง ลงวัสดุคัดเลือก ๑๐๐% ลงลูกรัง ๐.๒๐ ม. ยาว ๒.๕๐๐ กม. พิกัดจุดเริ่มต้น Lat. ๑๔.๓๕๒๒.๗๘ N Long.๑๐๑.๕๙๒๘.๙๐E พิกัดจุดสิ้นสุด Lat. ๑๔.๓๖๔.๔๒N Long. ๑๐๑.๕๙๑๗.๑๕E	-	-	๘๔๘,๒๐๐ (๘.๕)	-	-	<b>เชิงปริมาณ</b> -ประชาชนมีถนนสัญจรได้สะดวก ยาว ๒.๕๐๐ กม. <b>เชิงคุณภาพ</b> -เส้นทางคมนาคมทางบกภายในหมู่บ้าน มีความสะดวกรวดเร็ว	ประชาชนมีเส้นทางคมนาคมที่สะดวก มีความปลอดภัยในการใช้รถใช้ถนน	-สำนักงานพัฒนาภาค ๕ - กองช่าง อบต.ภูหลวง

ที่	โครงการ	วัตถุประสงค์	เป้าหมาย (ผลผลิตของโครงการ)	งบประมาณ					ตัวชี้วัด (KPI)	ผลลัพธ์ที่คาดว่าจะได้รับ	หน่วยงานที่รับผิดชอบ
				๒๕๖๖ (บาท)	๒๕๖๗ (บาท)	๒๕๖๘ (บาท)	๒๕๖๙ (บาท)	๒๕๗๐ (บาท)			
๙๑ ๗	ซ่อมทางผิวจราจร ลูกรัง บ้านหลุมเงิน หมู่ที่ ๕ ตำบลภูหลวง อำเภอปักธงชัย จังหวัดนครราชสีมา	เพื่อให้ประชาชนในพื้นที่ที่มีถนนสำหรับการคมนาคมได้อย่างสะดวก	ปรับปรุงทางผิวจราจรลูกรัง ผิวจราจรกว้าง ๕.๐๐ เมตร ไม่มี ไหล่ทาง ลงวัสดุคัดเลือก ๑๐๐% ลงลูกรัง ๐.๒๐ ม. ยาว ๒.๕๐๐ กม. พิกัดจุดเริ่มต้น Lat. ๑๔.๓๕๒๒.๗๘ N Long.๑๐๑.๕๙๒๘.๙๐E พิกัดจุดสิ้นสุด Lat. ๑๔.๓๖๔.๔๒N Long. ๑๐๑.๕๙๑๗.๑๕E	-	-	๘๔๘,๒๐๐ (๘.๕)	-	-	<b>เชิงปริมาณ</b> -ประชาชนมีถนนสัญจรได้สะดวก ยาว ๒.๕๐๐ กม. <b>เชิงคุณภาพ</b> -เส้นทางคมนาคมทางบกภายในหมู่บ้านมีความสะดวกรวดเร็ว	ประชาชนมีเส้นทางคมนาคมที่สะดวก มีความปลอดภัยในการใช้รถใช้ถนน	-สำนักงานพัฒนาภาค ๕ - กองช่าง อบต.ภูหลวง
รวม				๓๐,๓๗๙,๘๐๐	๑๗๑,๓๐๓,๘๐๐	๑๒๕,๖๔๓,๗๐๐	๕๓,๑๘๐,๐๐๐	๓๐,๒๙๐,๐๐๐			

ที่	โครงการ	วัตถุประสงค์	เป้าหมาย (ผลผลิตของโครงการ)	งบประมาณ					ตัวชี้วัด (KPI)	ผลลัพธ์ที่คาดว่าจะได้รับ	หน่วยงานที่รับผิดชอบ
				๒๕๖๖ (บาท)	๒๕๖๗ (บาท)	๒๕๖๘ (บาท)	๒๕๖๙ (บาท)	๒๕๗๐ (บาท)			
๙๒	โครงการติดตั้งไฟแสงสว่างโซลาร์เซลล์ภายในหมู่บ้านหนองกก หมู่ที่ ๗ ตำบลภูหลวง อำเภอปักธงชัย จังหวัดนครราชสีมา	เพื่อให้ประชาชนที่สัญจรไปมาระหว่างหมู่บ้านได้รับความสะดวกปลอดภัย	ติดตั้งคอมถนนโซลาร์เซลล์ ๑,๐๐๐ W แสงขาว ภายในหมู่บ้านหนองกก หมู่ที่ ๗ จำนวน ๑๖ จุด โดยมีรายละเอียดจุดการติดตั้ง ดังนี้ -คอมถนนยาว ๒๒ x สูง ๕๔ cm.โซลาร์เซลล์ ๑,๐๐๐ W แสงขาว -IWC - STR - SOLAR + REMOTE - JD๖๖๑๐๐๐B - ๑๐๐๐W - Power(Watt) : ๑๐๐๐W - Prototion Level : IP๖๗ / - Solar Panel : ๕๐W / - Battery LiFePO : ๓.๒V - ๕๐AH - Charging time : ๘ - ๑๐hours Working time : ๘ - ๑๒ hours แผงโซลาร์เซลล์ ยาว ๓๙ x ๗๐ cm. ราคาชุดละ ๕,๕๐๐ บาท จำนวน ๑๖ จุด มีรายละเอียด ดังนี้	-	๙๐,๐๐๐ <b>(๓.๖)</b>	-	-	-	<b>เชิงปริมาณ</b> -ประชาชน ที่อยู่ในบริเวณขยายเขตไฟฟ้า ได้รับประโยชน์ ไม่น้อยกว่าร้อยละ ๘๐ ของการขยายเขตไฟฟ้า <b>เชิงคุณภาพ</b> -ประชาชนตำบลภูหลวงมีโอกาสได้ใช้ไฟฟ้าได้โดยสะดวกทั่วถึง	ประชาชนมีไฟฟ้าไฟแสงสว่างใช้อย่างทั่วถึง	สำนักงานงานคณะกรรมการกำกับกิจการพลังงาน (กกพ.) กองช่าง อบต.ภูหลวง

ที่	โครงการ	วัตถุประสงค์	เป้าหมาย (ผลผลิตของโครงการ)	งบประมาณ					ตัวชี้วัด (KPI)	ผลลัพธ์ที่คาดว่าจะ ได้รับ	หน่วยงานที่ รับผิดชอบ
				๒๕๖๖ (บาท)	๒๕๖๗ (บาท)	๒๕๖๘ (บาท)	๒๕๖๙ (บาท)	๒๕๗๐ (บาท)			
			๑.หน้าบ้านนาย อนุชัย ชิดตะขบ Lat ๑๔.๖๒๙๓๐๙ Long ๑๐๑.๙๘๖๒๓๒ ๒.ซอยเกษตรพัฒนาหน้าบ้านนายที่ ระพล งอนกิ่ง Lat ๑๔.๖๓๐๙๒๑ Long ๑๐๑.๙๘๖๔๐๙ ๓.สามแยกไปมหาวิทยาลัยแม่ชีเสา ไฟต้นที่ ๑๐ หน้าบ้านนาย บุญทำ แป้นสำโรง Lat ๑๔.๖๒๘๐๙๕ Long ๑๐๑.๙๘๓๕๑๒								

ที่	โครงการ	วัตถุประสงค์	เป้าหมาย (ผลผลิตของโครงการ)	งบประมาณ					ตัวชี้วัด (KPI)	ผลลัพธ์ที่คาดว่าจะ ได้รับ	หน่วยงานที่ รับผิดชอบ
				๒๕๖๖ (บาท)	๒๕๖๗ (บาท)	๒๕๖๘ (บาท)	๒๕๖๙ (บาท)	๒๕๗๐ (บาท)			
			<p>๔.สามแยกไปมหาวิทยาลัยแม่ชี เสา ไฟต้นที่ ๓๖ ก่อนถึงสวนบดินทร์ Lat ๑๔.๖๒๕๐๙๑ Long ๑๐๑.๙๗๔๙๗๑</p> <p>๕.สามแยกไปมหาวิทยาลัยแม่ชี เสา ไฟต้นที่ ๔๘ ซอยสุขสำราญ Lat ๑๔.๖๒๓๖๗๒ Long ๑๐๑.๙๗๒๕๙๓</p> <p>๖.คุ้มใหม่ศรีสุขเสาไฟต้นที่ ๑๔ ใต้ อ่างคุ้มใหม่ศรีสุข Lat ๑๔.๖๒๐๑๔๘ Long ๑๐๑.๙๖๘๐๐๐</p> <p>๗.บนอ่างคุ้มใหม่ศรีสุขหน้าบ้านนาย สมัคร ผิวกิ่ง Lat ๑๔.๖๑๘๓๖๐ Long.๑๐๑.๙๖๗๘๓๗</p> <p>๘.ประปาหนองกกหมู่ ๗ Lat ๑๔.๖๒๗๔๖๒ Long ๑๐๑.๙๘๘๓๘๙</p> <p>๙.ซอยสมปรารถนา หน้าบ้านนาง สมจิตร ปราบจะบก Lat ๑๔.๖๒๔๕๕๖ Long.๑๐๑.๙๘๙๗๙๓</p> <p>๑๐.สามแยกสำนักสงฆ์สวนสมบัติฟ่อ Lat ๑๔.๖๒๐๓๓๙ Long.๑๐๑.๙๘๕๙๘๔</p>								

ที่	โครงการ	วัตถุประสงค์	เป้าหมาย (ผลผลิตของโครงการ)	งบประมาณ					ตัวชี้วัด (KPI)	ผลลัพธ์ที่คาดว่าจะได้รับ	หน่วยงานที่รับผิดชอบ
				๒๕๖๖ (บาท)	๒๕๖๗ (บาท)	๒๕๖๘ (บาท)	๒๕๖๙ (บาท)	๒๕๗๐ (บาท)			
			๑๑.ปากทาง ๓๐๔ เข้าบ้านหนอง กกเสาไฟต้นที่ ๑๔ Long. ๑๔.๖๒๓๘๖๐ ๑๐๒.๐๐๑๔๐๗ ๑๒.ปากทาง ๓๐๔ เข้าบ้านหนอง กกเสาไฟต้นที่ ๓ Lat ๑๔.๖๒๒๑๖๒ Long ๑๐๒.๐๐๕๘๘๗ ๑๓.ปากทาง ๓๐๔ เข้าบ้านหนอง กกเสาไฟต้นที่ ๘ Lat ๑๔.๖๒๒๘๔๐ Long ๑๐๒.๐๐๓๘๗๐ ๑๔.ปากทาง ๓๐๔ เข้าบ้านหนอง กกเสาไฟต้นที่ ๑๒ Lat ๑๔.๖๒๓๔๘๘ Long ๑๐๒.๐๐๒๓๑๓ ๑๕.ปากทาง ๓๐๔ เข้าบ้านหนอง กกเสาไฟต้นที่ ๑๗ Lat ๑๔.๖๒๔๓๑๒ Long ๑๐๒.๐๐๐๒๐๖ ๑๖.ปากทาง ๓๐๔ เข้าบ้านหนอง กกเสาไฟตรงที่ ๕ Lat ๑๔.๖๒๒๖๒๕ Long ๑๐๒.๐๐๔๗๐๓								

ที่	โครงการ	วัตถุประสงค์	เป้าหมาย (ผลผลิตของโครงการ)	งบประมาณ					ตัวชี้วัด (KPI)	ผลลัพธ์ที่คาดว่าจะได้รับ	หน่วยงานที่รับผิดชอบ
				๒๕๖๖ (บาท)	๒๕๖๗ (บาท)	๒๕๖๘ (บาท)	๒๕๖๙ (บาท)	๒๕๗๐ (บาท)			
๙๓	โครงการก่อสร้างถนนคอนกรีตเสริมเหล็กซอยประปาอ้อมถึงเส้นหมวดการทางหลุมเงิน บ้านหลุมเงิน หมู่ที่ ๕ ตำบลภูหลวง อำเภอปักธงชัย จังหวัดนครราชสีมา	เพื่อให้ประชาชนในพื้นที่มีถนนสำหรับการคมนาคมได้อย่างสะดวก	ก่อสร้างถนนคอนกรีตเสริมเหล็กซอยประปาอ้อมถึงเส้นหมวดการทางหลุมเงิน บ้านหลุมเงิน หมู่ที่ ๕ ตำบลภูหลวง อำเภอปักธงชัย จังหวัดนครราชสีมา <b>ช่วงที่ ๑</b> ขนาดผิวจราจรกว้าง ๔.๐๐ เมตร ยาว ๖๐๐ เมตร หนา ๐.๑๕ เมตร หรือมีพื้นที่ผิวจราจรไม่น้อยกว่า ๒,๔๐๐ ตารางเมตร พิกัดที่ตั้งโครงการ เริ่มต้น lat. ๑๔.๓๔๕๙๖๖ long. ๑๐๑.๕๙๑๐๒๑ สิ้นสุด lat. ๑๔.๓๕๓๕๗ long. ๑๐๑.๕๘๕๐๖๕ <b>ช่วงที่ ๒</b> ขนาดผิวจราจรกว้าง ๖.๐๐ เมตร ยาว ๑,๒๘๐ เมตร หนา ๐.๑๕ เมตร หรือมีพื้นที่ผิวจราจรไม่น้อยกว่า ๗,๖๘๐ ตารางเมตร พิกัดที่ตั้งโครงการ เริ่มต้น lat. ๑๔.๓๔๕๘๕๙ long. ๑๐๑.๕๙๑๘๑๖ สิ้นสุด lat. ๑๔.๓๕๘๔๕ long. ๑๐๑.๕๙๓๑๖๗	-	-	๗,๐๐๐,๐๐๐ (๗.๖)	-	-	<b>เชิงปริมาณ</b> -ประชาชนมีถนนสัญจรได้สะดวกกว่า ๓.๐๐ เมตร ยาว ๔๐ เมตร <b>เชิงคุณภาพ</b> -เส้นทางคมนาคมทางบกภายในหมู่บ้าน มีความสะดวกรวดเร็ว	ประชาชนมีเส้นทางคมนาคมที่สะดวก มีความปลอดภัยในการใช้รถใช้ถนน	กรมส่งเสริมการปกครองท้องถิ่น กองช่าง อบต.ภูหลวง

ที่	โครงการ	วัตถุประสงค์	เป้าหมาย (ผลผลิตของโครงการ)	งบประมาณ					ตัวชี้วัด (KPI)	ผลลัพธ์ที่คาดว่าจะได้รับ	หน่วยงานที่รับผิดชอบ
				๒๕๖๖ (บาท)	๒๕๖๗ (บาท)	๒๕๖๘ (บาท)	๒๕๖๙ (บาท)	๒๕๗๐ (บาท)			
๙๔	โครงการก่อสร้างถนนคอนกรีตเสริมเหล็กขอยดินโป่ง หมู่ที่ ๙ เชื่อมต่อหมู่ที่ ๒ ตำบลภูหลวง อำเภอปักธงชัย จังหวัดนครราชสีมา	เพื่อให้ประชาชนในพื้นที่ที่มีถนนสำหรับการคมนาคมได้อย่างสะดวก	ก่อสร้างถนนคอนกรีตเสริมเหล็กขอยดินโป่ง หมู่ที่ ๙ ตำบลภูหลวง อำเภอปักธงชัย จังหวัดนครราชสีมา ช่วงที่ ๑ ขนาดผิวจราจรกว้าง ๖.๐๐ เมตร ยาว ๕๑๐ เมตร หน้า ๐.๑๕ เมตร หรือมีพื้นที่ผิวจราจรไม่น้อยกว่า ๓,๐๖๐ ตารางเมตร ช่วงที่ ๒ ขนาดผิวจราจรกว้าง ๔.๐๐ เมตร ยาว ๓๒๕ เมตร หน้า ๐.๑๕ เมตร หรือมีพื้นที่ผิวจราจรไม่น้อยกว่า ๑,๓๐๐ ตารางเมตร พิกัดที่ตั้งโครงการ เริ่มต้น lat.๑๔.๓๓๒๙๖๔ long. ๑๐๑.๕๕๑๖๒๑ สิ้นสุด lat. ๑๔.๓๓๒๔๗๑ long. ๑๐๑.๕๕๔๒๗๓	-	-	๙,๐๐๐,๐๐๐ <b>(๑.๖)</b>	-	-	<b>เชิงปริมาณ</b> -ประชาชนมีถนนสัญจรได้สะดวก ยาว ๘๓๕ เมตร <b>เชิงคุณภาพ</b> -เส้นทางคมนาคมทางบกภายในหมู่บ้าน มีความสะดวกรวดเร็ว	ประชาชนมีเส้นทางคมนาคมที่สะดวก มีความปลอดภัยในการใช้รถใช้ถนน	กรมส่งเสริมการปกครองท้องถิ่น กองช่าง อบต.ภูหลวง

ที่	โครงการ	วัตถุประสงค์	เป้าหมาย (ผลผลิตของโครงการ)	งบประมาณ					ตัวชี้วัด (KPI)	ผลลัพธ์ที่คาดว่าจะ ได้รับ	หน่วยงานที่ รับผิดชอบ
				๒๕๖๖ (บาท)	๒๕๖๗ (บาท)	๒๕๖๘ (บาท)	๒๕๖๙ (บาท)	๒๕๗๐ (บาท)			
๙๕	โครงการก่อสร้างถนนคอนกรีต ขยายถนนอินพรัตน์ ถึงถนนบ้านบะใหญ่บุตาสง (ข้างวัดหนองนกเขียน) บ้านหนองนกเขียน หมู่ที่ ๑๐ ตำบลภูหลวง อำเภอปักธงชัย จังหวัดนครราชสีมา	เพื่อให้ประชาชนในพื้นที่ที่มีถนนสำหรับการคมนาคมได้อย่างสะดวก	ก่อสร้างถนนคอนกรีต ขยายถนนอินพรัตน์ ถึงถนนบ้านบะใหญ่บุตาสง (ข้างวัดหนองนกเขียน) บ้านหนองนกเขียน หมู่ที่ ๑๐ ตำบลภูหลวง อำเภอปักธงชัย จังหวัดนครราชสีมา ขนาดผิวจราจรกว้าง ๔.๐๐ เมตร ยาว ๕๖๐ เมตร หนา ๐.๑๕ เมตร หรือมีพื้นที่ผิวจราจรไม่น้อยกว่า ๒,๒๔๐ ตารางเมตร พิกัดที่ตั้งโครงการ เริ่มต้น lat. ๑๔.๓๓๕๓๕๕ long. ๑๐๑.๕๖๒๒๘๖ สิ้นสุด lat. ๑๔.๓๓๓๕๙๖ long. ๑๐๑.๕๖๒๐๙๖	-	-	๑,๕๖๘,๐๐๐ <b>(๑.๖)</b>	-	-	<b>เชิงปริมาณ</b> -ประชาชนมีถนนเส้นทางคมนาคมที่สัญจรได้สะดวก กว้าง ๔.๐๐ เมตร ยาว ๕๖๐ เมตร <b>เชิงคุณภาพ</b> -เส้นทางคมนาคมทางบกภายในหมู่บ้าน มีความสะดวกรวดเร็ว	ประชาชน มีเส้นทางคมนาคมที่สะดวก มีความปลอดภัยในการใช้รถใช้ถนน	กรมส่งเสริมการปกครองท้องถิ่น กองช่าง อบต.ภูหลวง

แบบ ผ.๐๒/๒

ที่	โครงการ	วัตถุประสงค์	เป้าหมาย (ผลผลิตของโครงการ)	งบประมาณ					ตัวชี้วัด (KPI)	ผลลัพธ์ที่คาดว่าจะ ได้รับ	หน่วยงานที่ รับผิดชอบ
				๒๕๖๖ (บาท)	๒๕๖๗ (บาท)	๒๕๖๘ (บาท)	๒๕๖๙ (บาท)	๒๕๗๐ (บาท)			
๙๖	โครงการก่อสร้างถนนคอนกรีตเสริมเหล็กสามแยกไธนาภุมรินทร์ถึงไร่ข้างสวน บ้านหนองกระทุ่ม หมู่ที่ ๓ ตำบลภูหลวง อำเภอปักธงชัย จังหวัดนครราชสีมา	เพื่อให้ประชาชนในพื้นที่มีถนนสำหรับการคมนาคมได้อย่างสะดวก	ก่อสร้างถนนคอนกรีตเสริมเหล็กสามแยกไธนาภุมรินทร์ถึงไร่ข้างสวน บ้านหนองกระทุ่ม หมู่ที่ ๓ ตำบลภูหลวง อำเภอปักธงชัย จังหวัดนครราชสีมา ขนาดผิวจราจรกว้าง ๕.๐๐ เมตร ยาว ๕๐๐ เมตร หน้า ๐.๑๕ เมตร หรือมีพื้นที่ผิวจราจรไม่น้อยกว่า ๒,๕๐๐ ตารางเมตร พิกัดที่ตั้งโครงการ เริ่มต้น lat. ๑๔.๓๕๐๗๕ long. ๑๐๑.๕๖๓๔๒๖ สิ้นสุด lat. ๑๔.๓๕๑๕๓๐ long. ๑๐๑.๕๖๔๑๖๙	-	-	-	๑,๓๐๐,๐๐๐ <b>(๑.๖)</b>	-	<b>เชิงปริมาณ</b> -ประชาชนมีถนนสัญจรได้สะดวก กว้าง ๕.๐๐ เมตร ยาว ๕๐๐ เมตร <b>เชิงคุณภาพ</b> -เส้นทางคมนาคมทางบกภายในหมู่บ้าน มีความสะดวกรวดเร็ว	ประชาชน มีเส้นทางคมนาคมที่สะดวก มีความปลอดภัยในการใช้รถใช้ถนน	กรมส่งเสริมการปกครองท้องถิ่น กองช่าง อบต.ภูหลวง

ที่	โครงการ	วัตถุประสงค์	เป้าหมาย (ผลผลิตของโครงการ)	งบประมาณ					ตัวชี้วัด (KPI)	ผลลัพธ์ที่คาดว่าจะ ได้รับ	หน่วยงานที่ รับผิดชอบ
				๒๕๖๖ (บาท)	๒๕๖๗ (บาท)	๒๕๖๘ (บาท)	๒๕๖๙ (บาท)	๒๕๗๐ (บาท)			
๙๗	โครงการก่อสร้างถนนคอนกรีตเสริมเหล็กจากถนน ๓๐๔ ถึงทางเชื่อมบ้านหนองปรือตำบลจิ้ว บ้านหนองกก หมู่ที่ ๗ ตำบลภูหลวง อำเภอปักธงชัย จังหวัดนครราชสีมา	เพื่อให้ประชาชนในพื้นที่ที่มีถนนสำหรับการคมนาคมได้อย่างสะดวก	ก่อสร้างถนนคอนกรีตเสริมเหล็กจากถนน ๓๐๔ ถึงทางเชื่อมบ้านหนองปรือตำบลจิ้ว บ้านหนองกก หมู่ที่ ๗ ตำบลภูหลวง อำเภอปักธงชัย จังหวัดนครราชสีมา ขนาดผิวจราจรกว้าง ๖.๐๐ เมตร ยาว ๑,๑๕๐ เมตร หนา ๐.๑๕ เมตร หรือมีพื้นที่ผิวจราจรไม่น้อยกว่า ๖,๙๐๐ ตารางเมตร พิกัดที่ตั้งโครงการ เริ่มต้น lat. ๑๔.๓๘๓๔๐ long. ๑๐๒.๐๓๑๓๒ สิ้นสุด lat. ๑๔.๓๘๗๕๐ long. ๑๐๑.๕๙๕๗๔๗	-	-	-	๔,๐๐๐,๐๐๐ <b>(จ.๖)</b>	-	<b>เชิงปริมาณ</b> -ประชาชนมีถนนสัญจรได้สะดวก กว้าง ๖.๐๐ เมตร ยาว ๑,๑๕๐ เมตร <b>เชิงคุณภาพ</b> -เส้นทางคมนาคมทางบกภายในหมู่บ้าน มีความสะดวกรวดเร็ว	ประชาชนมีเส้นทางคมนาคมที่สะดวก มีความปลอดภัยในการใช้รถใช้ถนน	อบจ.นครราชสีมา กองช่าง อบต.ภูหลวง
				๓๐,๓๗๙,๘๐๐	๑๗๑,๓๙๓,๘๐๐	๑๔๓,๒๑๑,๗๐๐	๕๘,๔๘๐,๐๐๐	๔๐๓,๔๖๕,๓๐๐			

ที่	โครงการ	วัตถุประสงค์	เป้าหมาย (ผลผลิตของโครงการ)	งบประมาณ					ตัวชี้วัด (KPI)	ผลลัพธ์ที่คาดว่าจะได้รับ	หน่วยงานที่รับผิดชอบ
				๒๕๖๖ (บาท)	๒๕๖๗ (บาท)	๒๕๖๘ (บาท)	๒๕๖๙ (บาท)	๒๕๗๐ (บาท)			
๙๘	โครงการก่อสร้างถนนคอนกรีตเสริมเหล็ก ช่วงที่ ๑ หน้าโรงเรียนหนองนกเขียน ช่วงที่ ๒ หน้าบ้านนายวงศ์ถึง สามแยกโรงเรียนหนองนกเขียน ช่วงที่ ๓ หน้าบ้านนายวงศ์ถึง สามแยกทางไปหนองกระทุ่ม ช่วงที่ ๓ จากสามแยกบ้านหนองกระทุ่ม ถึงท้ายหมู่บ้านสุดทางถนนลาดยางบ้านหนองนกเขียน หมู่ที่ ๑๐	เพื่อให้ประชาชนในพื้นที่ที่มีถนนสำหรับคมนาคมได้อย่างสะดวก	ก่อสร้างถนนคอนกรีตเสริมเหล็ก ช่วงที่ ๑ หน้าโรงเรียนหนองนกเขียน ช่วงที่ ๒ หน้าบ้านนายวงศ์ถึง สามแยกทางไปหนองกระทุ่ม ช่วงที่ ๓ จากสามแยกบ้านหนองกระทุ่ม ถึงท้ายหมู่บ้านสุดทางถนนลาดยางบ้านหนองนกเขียน หมู่ที่ ๑๐ ช่วงที่ ๑ ขนาด กว้าง ๖.๐๐ เมตร ยาว ๗๐.๐๐ เมตร หน้า ๐.๑๕ เมตร หรือมีพื้นที่ก่อสร้างไม่น้อยกว่า ๔๒๐.๐๐ ตารางเมตร จุดเริ่มต้นโครงการ Lat. ๑๔.๓๓๕๘๐๒ Long. ๑๐๑.๕๖๒๙๓๑	-	-	-	-	๙,๘๑๑,๘๐๐	<b>เชิงปริมาณ</b> - ประชาชนมีถนนสัญจรได้สะดวก ผิวจราจร ช่วงที่ ๑ กว้าง ๖.๐๐ เมตร ยาว ๗๐.๐๐ เมตร ช่วงที่ ๒ กว้าง ๕.๐๐ เมตร ยาว ๔๐๓.๐๐ เมตร ช่วงที่ ๓ กว้าง ๖.๐๐ เมตร ยาว ๒,๑๑๐.๐๐ เมตร <b>เชิงคุณภาพ</b> - เส้นทางคมนาคม	ประชาชนมีเส้นทางคมนาคมที่สะดวก มีความปลอดภัยในการใช้รถใช้ถนน	กองช่าง อบต.ภูหลวง / อบจ. นครราชสีมา

ที่	โครงการ	วัตถุประสงค์	เป้าหมาย (ผลผลิตของโครงการ)	งบประมาณ					ตัวชี้วัด (KPI)	ผลลัพธ์ที่คาดว่าจะได้รับ	หน่วยงานที่รับผิดชอบ
				๒๕๖๖ (บาท)	๒๕๖๗ (บาท)	๒๕๖๘ (บาท)	๒๕๖๙ (บาท)	๒๕๗๐ (บาท)			
	อ.ป๋อธงชัย จ.นครราชสีมา		จุดสิ้นสุดโครงการ Lat. ๑๔.๓๓๕๗๙๓ Long. ๑๐๑.๕๖๓๑๕๖ ช่วงที่ ๒ ขนาด กว้าง ๕.๐๐ เมตร ยาว ๔๐๓.๐๐ เมตร หนา ๐.๑๕ เมตร หรือมีพื้นที่ก่อสร้างไม่น้อยกว่า ๒,๐๑๕.๐๐ ตารางเมตร จุดเริ่มต้นโครงการ Lat. ๑๔.๓๓๕๘๓๑ Long. ๑๐๑.๕๖๒๖๘๑ จุดสิ้นสุดโครงการ Lat. ๑๔.๓๔๐๕๖ Long. ๑๐๑.๕๖๑๓๕๙ ช่วงที่ ๓ ขนาด กว้าง ๖.๐๐ เมตร ยาว ๒,๑๑๐.๐๐ เมตร หนา ๐.๑๕ เมตร หรือมีพื้นที่ก่อสร้างไม่น้อยกว่า ๑๒,๖๖๐.๐๐ ตารางเมตร จุดเริ่มต้นโครงการ Lat. ๑๔.๓๔๑๕๖ Long. ๑๐๑.๕๖๑๓๕๙ จุดสิ้นสุดโครงการ Lat. ๑๔.๓๔๔๘๓๙ Long. ๑๐๑.๕๕๕๔๑๔๐ ตามแบบรูปรายการที่ อบต.ภูหลวง กำหนด						ทางบกภายใน หมู่บ้านมีความ สะดวก		

ที่	โครงการ	วัตถุประสงค์	เป้าหมาย (ผลผลิตของโครงการ)	งบประมาณ					ตัวชี้วัด (KPI)	ผลลัพธ์ที่คาดว่าจะได้รับ	หน่วยงานที่รับผิดชอบ
				๒๕๖๖ (บาท)	๒๕๖๗ (บาท)	๒๕๖๘ (บาท)	๒๕๖๙ (บาท)	๒๕๗๐ (บาท)			
๙๙	โครงการก่อสร้างถนนคอนกรีตเสริมเหล็ก (จากสามแยกบ้านนายวงศ์ ถึงบ้านนางขวัญนภา) บ้านหนองนกเขียน หมู่ที่ ๑๐ ขนาด กว้าง ๖.๐๐ เมตร ยาว ๘๕๐.๐๐ เมตร หนา ๐.๑๕ เมตร หรือมีพื้นที่ก่อสร้างไม่น้อยกว่า ๕,๑๐๐ ตารางเมตร ตามแบบรูปรายการที่ อบต.ภูหลวงกำหนด จุดเริ่มต้นโครงการ Lat. ๑๔.๓๓๕๘๒๙ Long. ๑๐๑.๕๖๒๖๙๘ จุดสิ้นสุดโครงการ Lat. ๑๔.๓๔๑๐๗๖ Long. ๑๐๑.๕๖๖๗๐	เพื่อให้ประชาชนในพื้นที่มีถนนสำหรับคมนาคมได้อย่างสะดวก	ก่อสร้างถนนคอนกรีตเสริมเหล็ก (จากสามแยกบ้านนายวงศ์ ถึงบ้านนางขวัญนภา) บ้านหนองนกเขียน หมู่ที่ ๑๐ ขนาด กว้าง ๖.๐๐ เมตร ยาว ๘๕๐.๐๐ เมตร หนา ๐.๑๕ เมตร หรือมีพื้นที่ก่อสร้างไม่น้อยกว่า ๕,๑๐๐ ตารางเมตร ตามแบบรูปรายการที่ อบต.ภูหลวงกำหนด จุดเริ่มต้นโครงการ Lat. ๑๔.๓๓๕๘๒๙ Long. ๑๐๑.๕๖๒๖๙๘ จุดสิ้นสุดโครงการ Lat. ๑๔.๓๔๑๐๗๖ Long. ๑๐๑.๕๖๖๗๐	-	-	-	-	๙๘๑,๐๐๐	<b>เชิงปริมาณ</b> - ประชาชนมีถนนสัญจรได้สะดวก ผิวจราจร กว้าง ๖.๐๐ เมตร ยาว ๘๕๐.๐๐ เมตร <b>เชิงคุณภาพ</b> - เส้นทางคมนาคมทางบกภายในหมู่บ้านมีความสะดวก	ประชาชนมีเส้นทางคมนาคมที่สะดวก ปลอดภัยในการใช้รถใช้ถนน	กองช่าง อบต.ภูหลวง / อบจ. นครราชสีมา

ที่	โครงการ	วัตถุประสงค์	เป้าหมาย (ผลผลิตของโครงการ)	งบประมาณ					ตัวชี้วัด (KPI)	ผลลัพธ์ที่คาดว่าจะได้รับ	หน่วยงานที่รับผิดชอบ
				๒๕๖๖ (บาท)	๒๕๖๗ (บาท)	๒๕๖๘ (บาท)	๒๕๖๙ (บาท)	๒๕๗๐ (บาท)			
๑๐๐	โครงการก่อสร้างถนนคอนกรีตเสริมเหล็ก (จากหน้าทางเข้าบ้านหนองนกเขียน หมู่ที่ ๑๐ รพ.สต.หนองนกเขียน ถึงสามแยกบ้านนาวงค์) บ้านหนองนกเขียน หมู่ที่ ๑๐ ขนาด กว้าง ๖.๐๐ เมตร ยาว ๘๖๐.๐๐ เมตร หน้า ๐.๑๕ เมตร หรือมีพื้นที่ก่อสร้างไม่น้อยกว่า ๕,๑๖๐ ตารางเมตร ตามแบบรูปรายการที่ อบต.ภูหลวงกำหนด จุดเริ่มต้นโครงการ Lat. ๑๔.๓๓๕๘๐๘ Long. ๑๐๑.๕๖๒๖๙๕ จุดสิ้นสุดโครงการ Lat. ๑๔.๓๓๓๒๗๖ Long. ๑๐๑.๕๖๒๓๘๓	เพื่อให้ประชาชนในพื้นที่มีถนนสำหรับคมนาคมได้อย่างสะดวก	ก่อสร้างถนนคอนกรีตเสริมเหล็ก (จากหน้า รพ.สต.หนองนกเขียน ถึงสามแยกบ้านนาวงค์) บ้านหนองนกเขียน หมู่ที่ ๑๐ ขนาด กว้าง ๖.๐๐ เมตร ยาว ๘๖๐.๐๐ เมตร หน้า ๐.๑๕ เมตร หรือมีพื้นที่ก่อสร้างไม่น้อยกว่า ๕,๑๖๐ ตารางเมตร ตามแบบรูปรายการที่ อบต.ภูหลวงกำหนด จุดเริ่มต้นโครงการ Lat. ๑๔.๓๓๕๘๐๘ Long. ๑๐๑.๕๖๒๖๙๕ จุดสิ้นสุดโครงการ Lat. ๑๔.๓๓๓๒๗๖ Long. ๑๐๑.๕๖๒๓๘๓	-	-	-	-	๓,๓๙๓,๐๐๐	<b>เชิงปริมาณ</b> - ประชาชนมีถนนสัญจรได้สะดวก ผิวจราจร กว้าง ๖.๐๐ เมตร ยาว ๘๖๐.๐๐ เมตร <b>เชิงคุณภาพ</b> - เส้นทางคมนาคมทางบก ภายในหมู่บ้าน มีความสะดวก	ประชาชนมีเส้นทางคมนาคมที่สะดวก มีความปลอดภัยในการใช้รถใช้ถนน	กองช่าง อบต.ภูหลวง / อบจ.นครราชสีมา

ที่	โครงการ	วัตถุประสงค์	เป้าหมาย (ผลผลิตของโครงการ)	งบประมาณ					ตัวชี้วัด (KPI)	ผลลัพธ์ที่คาดว่าจะได้รับ	หน่วยงานที่รับผิดชอบ
				๒๕๖๖ (บาท)	๒๕๖๗ (บาท)	๒๕๖๘ (บาท)	๒๕๖๙ (บาท)	๒๕๗๐ (บาท)			
๑๐๑	โครงการก่อสร้างฝายน้ำล้น และก่อสร้างถนนดิน (คลองหินลาดน้อย) บ้านโปแดง ม. ๔ ต.ภูหลวง อ.ปักธงชัย จ.นครราชสีมา	เพื่อให้ประชาชนในพื้นที่มีน้ำไว้ใช้ทำการเกษตร และมีถนนข้ามคลองที่สะดวก รวดเร็ว สามารถลดค่าใช้จ่ายในการไปทำการเกษตร	ก่อสร้างฝายน้ำล้น พร้อมก่อสร้างถนนดิน (คลองหินลาดน้อย) สันฝาย ขนาด กว้าง ๔.๐๐ เมตร ยาว ๔๒.๐๐ เมตร สูง ๓.๐๐ เมตร และก่อสร้างถนนดิน กว้าง กว้าง ๗.๐๐ เมตร ยาว ๘๕๐.๐๐ เมตร หนาเฉลี่ย ๐.๔๐ เมตร หรือมีพื้นที่ก่อสร้างไม่น้อยกว่า ๕,๙๕๐.๐๐ ตารางเมตร พร้อมวางท่อลอด คสล. ขนาด $\varnothing$ ๑.๐๐ เมตร จำนวน ๒ จุดๆละ ๘ ท่อน ตามแบบรูปรายการที่ ๑๒๓. ภูหลวงกำหนด จุดเริ่มต้นโครงการ Lat. ๑๔.๓๖๕๐๕๙ Long. ๑๐๑.๕๙๒๙๕๒ จุดสิ้นสุดโครงการ Lat. ๑๔.๓๖๔๒๓๕ Long. ๑๐๑.๕๙๔๗๐				๕,๖๒๔,๐๐๐		<b>เชิงปริมาณ</b> - คอลงมีฝาย เพื่อเก็บกักน้ำ ขนาด กว้าง ๔.๐๐ เมตร ยาว ๔๒.๐๐ เมตร และมีถนนดิน กว้าง ๗.๐๐ เมตร ยาว ๘๕๐.๐๐ เมตร <b>เชิงคุณภาพ</b> - ประชาชนมีน้ำไว้เพื่อการเกษตร และมีถนนข้ามคลอง เพื่อไว้สัญจร ไป - มา ได้สะดวกยิ่งขึ้น	ประชาชนมีน้ำไว้ใช้ทำการเกษตร และมีถนนข้ามคลองที่สะดวก รวดเร็ว สามารถลดค่าใช้จ่ายในการไปทำการเกษตร	กรมชลประทาน

ที่	โครงการ	วัตถุประสงค์	เป้าหมาย (ผลผลิตของโครงการ)	งบประมาณ					ตัวชี้วัด (KPI)	ผลลัพธ์ที่คาดว่าจะได้รับ	หน่วยงานที่รับผิดชอบ
				๒๕๖๖ (บาท)	๒๕๖๗ (บาท)	๒๕๖๘ (บาท)	๒๕๖๙ (บาท)	๒๕๗๐ (บาท)			
๑๐๒	โครงการก่อสร้างฝายน้ำล้น พร้อมชุดลอกอ่างน้ำ (อ่างบุงสลักไค) บ้านโปแดง ม. ๔ ต.ภูหลวง อ.ปักธงชัย จ.นครราชสีมา	เพื่อให้ประชาชนในพื้นที่มีน้ำไว้ใช้ทำการเกษตร และมีถนนข้ามคลองที่สะดวก รวดเร็ว สามารถลดค่าใช้จ่ายในการไปทำการเกษตร	ก่อสร้างฝายน้ำล้น พร้อมชุดลอกอ่างน้ำ (อ่างบุงสลักไค) สันฝาย ขนาด กว้าง ๔.๐๐ เมตร ยาว ๔๒.๐๐ เมตร สูง ๓.๐๐ เมตร และพร้อมชุดลอกอ่าง จำนวน ๑๒๐ ไร่ ตารางเมตร ตามแบบรูปรายการที่ อบต.ภูหลวง หรือกรมชลประทานกำหนด จุดที่ตั้งโครงการ Lat. ๑๔.๓๖๑๑๔๓ Long. ๑๐๑.๕๘๕๕๑๑				๒๕๐,๐๐๐,๐๐๐		<b>เชิงปริมาณ</b> - คอลงมีฝาย เพื่อเก็บกักน้ำ ขนาด กว้าง ๔.๐๐ เมตร ยาว ๔๒.๐๐ เมตร และมีถนนดิน กว้าง ๗.๐๐ เมตร ยาว ๘๕๐.๐๐ เมตร <b>เชิงคุณภาพ</b> - ประชาชนมีน้ำไว้เพื่อการเกษตร และมีถนนข้ามคลอง เพื่อไว้สัญจร ไป - มา ได้สะดวกยิ่งขึ้น	ประชาชนมีน้ำไว้ใช้ทำการเกษตร และมีถนนข้ามคลองที่สะดวก รวดเร็ว สามารถลดค่าใช้จ่ายในการไปทำการเกษตร	กรมชลประทาน

ที่	โครงการ	วัตถุประสงค์	เป้าหมาย (ผลผลิตของโครงการ)	งบประมาณ					ตัวชี้วัด (KPI)	ผลลัพธ์ที่คาดว่าจะได้รับ	หน่วยงานที่รับผิดชอบ
				๒๕๖๖ (บาท)	๒๕๖๗ (บาท)	๒๕๖๘ (บาท)	๒๕๖๙ (บาท)	๒๕๗๐ (บาท)			
๑๐๓	โครงการก่อสร้าง สะพาน (จุดคลอง ห้วยทราย) บ้านหลุมเงิน ม. ๕ ต.ภูหลวง อ.ปักธงชัย จ.นครราชสีมา	เพื่อให้ประชาชน ในพื้นที่มีน้ำไว้ใช้ ทำการเกษตร และ มีถนนข้าม คลอง ที่สะดวก รวดเร็ว สามารถ ลดค่าใช้จ่ายใน การไป ทำ การเกษตร	ก่อสร้างฝายสะพาน (จุดคลอง ห้วยทราย) บ้านหลุมเงิน ม. ๕ ขนาด กว้าง ๕.๐๐ เมตร ยาว ๑๒.๐๐ เมตร ตามแบบรูป รายการที่ อบ ต. ภูหลวง หรือ กรม ชลประทานกำหนด จุดที่ตั้งโครงการ Lat. ๑๔.๕๗๙๓๖๑ Long. ๑๐๑.๙๙๓๔๙					๘,๐๐๐,๐๐๐-	<b>เชิงปริมาณ</b> คลองมีสะพาน เพื่อ ระบายน้ำ ขนาด กว้าง ๕.๐๐ เมตร ยาว ๑๒.๐๐ เมตร <b>เชิงคุณภาพ</b> - ประชาชนมีสะพาน ไว้ข้ามคลอง สะดวก ในการคมนาคม สัญจรไป-มา ได้ สะดวกยิ่งขึ้น	ประชาชนมี ความสะดวกใน การสัญจรไป- มา มากขึ้น	กรม ชลประทาน

ที่	โครงการ	วัตถุประสงค์	เป้าหมาย (ผลผลิตของโครงการ)	งบประมาณ					ตัวชี้วัด (KPI)	ผลลัพธ์ที่คาดว่าจะ ได้รับ	หน่วยงานที่ รับผิดชอบ
				๒๕๖๖ (บาท)	๒๕๖๗ (บาท)	๒๕๖๘ (บาท)	๒๕๖๙ (บาท)	๒๕๗๐ (บาท)			
๑๐๔	โครงการก่อสร้างถนนคอนกรีตเสริมเหล็ก (ซอยปู้ตาด) บ้านหลุมเงิน หมู่ที่ ๕ ต.ภูหลวง อ.ปักธงชัย จ.นครราชสีมา	เพื่อให้ประชาชนในพื้นที่มีถนนสำหรับคมนาคมได้อย่างสะดวก	ก่อสร้างถนนคอนกรีตเสริมเหล็ก (ซอยปู้ตาด) บ้านหลุมเงิน หมู่ที่ ๕ ช่วงที่ ๑ ขนาด กว้าง ๕.๐๐ เมตร ยาว ๒๖๘.๐๐ เมตร หนา ๐.๑๕ เมตร หรือมีพื้นที่ก่อสร้างไม่น้อยกว่า ๑,๓๔๐.๐๐ ตารางเมตร ช่วงที่ ๒ ขนาด กว้าง ๕.๐๐ เมตร ยาว ๒๕๐.๐๐ เมตร หนา ๐.๑๕ เมตร หรือมีพื้นที่ก่อสร้างไม่น้อยกว่า ๑,๒๕๐๐.๐๐ ตารางเมตร พร้อมลงดินถม กว้าง ๖.๐๐ เมตร ยาว ๕๑๘.๐๐ เมตร หนาเฉลี่ย ๐.๕๐ เมตร และลงไหล่ทางหินคลุกกว้างข้างละ ๐.๕๐ เมตร หนาเฉลี่ย ๐.๑๕ เมตร ตามแบบรูปรายการที่ อบต.ภูหลวงกำหนด Lat. ๑๔.๓๗๓๗๑๕ Long. ๑๐๑.๕๘๕๒๒๔ จุดสิ้นสุดโครงการ Lat. ๑๔.๓๗๑๒๔๑ Long.๑๐๑.๕๘๑๙๒๕				๙๒๒,๖๐๐		<b>เชิงปริมาณ</b> - ประชาชนมีถนนสัญจรได้สะดวก ผิวจราจรกว้าง ๕.๐๐ เมตร ยาว ๒๖๘.๐๐ เมตร <b>เชิงคุณภาพ</b> - เส้นทางคมนาคมทางบกภายในหมู่บ้านมีความสะดวก	ประชาชนมีเส้นทางคมนาคมที่สะดวก มีความปลอดภัยในการใช้รถใช้ถนน	กองช่าง อบต.ภูหลวง

ที่	โครงการ	วัตถุประสงค์	เป้าหมาย (ผลผลิตของโครงการ)	งบประมาณ					ตัวชี้วัด (KPI)	ผลลัพธ์ที่คาดว่าจะได้รับ	หน่วยงานที่รับผิดชอบ
				๒๕๖๖ (บาท)	๒๕๖๗ (บาท)	๒๕๖๘ (บาท)	๒๕๖๙ (บาท)	๒๕๗๐ (บาท)			
๑๐๕	โครงการก่อสร้างฝายน้ำล้น (คลองหินตาดน้อย) บ้านปอแดง ม. ๔ ต.ภูหลวง อ.ปักธงชัย จ.นครราชสีมา	เพื่อให้ประชาชนในพื้นที่มีน้ำไว้ใช้ทำการเกษตร และมีถนนข้ามคลองที่สะดวก รวดเร็ว สามารถลดค่าใช้จ่ายในการไปทำการเกษตร	ก่อสร้างฝายน้ำล้น พร้อมก่อสร้างถนนดิน (คลองหินตาดน้อย) สันฝาย ขนาด กว้าง ๔.๐๐ เมตร ยาว ๔๒.๐๐ เมตร สูง ๖.๐๐ เมตร ตามแบบรูปรายการที่ อบต.ภูหลวงกำหนด จุดตำแหน่งโครงการ Lat. ๑๔.๓๖๕๑๕๔ Long. ๑๐๑.๕๕๒๕๔๙				๑๒,๖๐๐,๐๐๐. -		<b>เชิงปริมาณ</b> - คอลงมีฝาย เพื่อเก็บกักน้ำ ขนาด กว้าง ๔.๐๐ เมตร ยาว ๔๒.๐๐ เมตร <b>เชิงคุณภาพ</b> - ประชาชนมีน้ำไว้เพื่อทำการเกษตร และมีถนนข้ามคลองที่สามารถลดค่าใช้จ่ายในการไปทำการเกษตร	ประชาชนมีน้ำไว้ใช้ทำการเกษตร และมีถนนข้ามคลองที่สามารถลดค่าใช้จ่ายในการไปทำการเกษตร	กรมชลประทาน
๑๐๖	โครงการก่อสร้างถนนคอนกรีตเสริมเหล็ก (สามแยกหมวดการทางถึงทางเขาจุมกแซก) บ้านหลุมเงิน ม. ๕ ต.ภูหลวง อ.ปักธงชัย จ.นครราชสีมา	เพื่อให้ประชาชนในพื้นที่มีถนนสำหรับคมนาคมได้อย่างสะดวก	ก่อสร้างถนนคอนกรีตเสริมเหล็ก (สามแยกหมวดการทางถึงทางเขาจุมกแซก) หลุมเงิน ม. ๕ ขนาดผิวจราจรกว้าง ๕.๐๐ เมตร ยาว ๒๙๔ เมตร หนา ๐.๑๕ เมตร หรือมีพื้นที่ผิวจราจรไม่น้อยกว่า ๑,๔๗๐ ตารางเมตร ลงไหล่ทางหินคลุกข้างละ ๐.๒๐ เมตร ตามแบบรูปรายการที่ อบต.ภูหลวงกำหนด จุดเริ่มต้นโครงการ Lat. ๑๔.๓๕๑๒๕๖ Long. ๑๐๑.๕๕๑๐๘๙ จุดสิ้นสุดโครงการ Lat. ๑๔.๓๕๑๒๕๙ Long. ๑๐๑.๕๕๑๗๘๗				๙๘๔,๙๐๐.		<b>เชิงปริมาณ</b> - ประชาชนมีถนนสัญจรได้สะดวก ผิวจราจรขนาดผิวจราจรกว้าง ๕.๐๐ เมตร ยาว ๒๙๔ เมตร <b>เชิงคุณภาพ</b> - เส้นทางคมนาคมทางบกภายในหมู่บ้านมีความสะดวก	ประชาชนมีเส้นทางคมนาคมที่สะดวก มีความปลอดภัยในการใช้รถใช้ถนน	กรมส่งเสริมการปกครองท้องถิ่น  กองช่าง อบต.ภูหลวง

ที่	โครงการ	วัตถุประสงค์	เป้าหมาย (ผลผลิตของโครงการ)	งบประมาณ					ตัวชี้วัด (KPI)	ผลลัพธ์ที่คาดว่าจะได้รับ	หน่วยงานที่รับผิดชอบ
				๒๕๖๖ (บาท)	๒๕๖๗ (บาท)	๒๕๖๘ (บาท)	๒๕๖๙ (บาท)	๒๕๗๐ (บาท)			
๑๐๗	โครงการก่อสร้างถนนคอนกรีตเสริมเหล็ก (ซอยปุดาด) บ้านหลุมเงิน หมู่ที่ ๕ ต.ภูหลวง อ.ปັกรงชัย จ.นครราชสีมา	เพื่อให้ประชาชนในพื้นที่ที่มีถนนสำหรับคมนาคมได้อย่างสะดวก	ก่อสร้างถนนคอนกรีตเสริมเหล็ก (ซอยปุดาด) บ้านหลุมเงิน หมู่ที่ ๕ ขนาด กว้าง ๕.๐๐ เมตร ยาว ๒๖๘.๐๐ เมตร หนา ๐.๑๕ เมตร หรือมีพื้นที่ก่อสร้างไม่น้อยกว่า ๑,๓๔๐.๐๐ ตารางเมตร ไหล่ทาง หินคลุกกว้างข้างละ ๐.๕๐ เมตร หนาเฉลี่ย ๐.๑๕ เมตร ตามแบบ รุปรายการที่ อบต.ภูหลวงกำหนด จุดเริ่มต้นโครงการ Lat. ๑๔.๓๗๓๗๑๕ Long. ๑๐๑.๕๘๕๒๒๔ จุดสิ้นสุดโครงการ Lat. ๑๔.๓๗๑๒๔๑ Long. ๑๐๑.๕๘๑๙๒๕				๘๖๐,๐๐๐		<b>เชิงปริมาณ</b> - ประชาชนมีถนนสัญจรได้สะดวก มีความกว้าง ๕.๐๐ เมตร ยาว ๕๑๘.๐๐ เมตร <b>เชิงคุณภาพ</b> - เส้นทางคมนาคมทางบกภายในหมู่บ้านมีความสะดวก	ประชาชนมีเส้นทางคมนาคมที่สะดวก ปลอดภัยในการใช้รถใช้ถนน	กรมส่งเสริมการปกครองท้องถิ่น กองช่าง อบต.ภูหลวง

ที่	โครงการ	วัตถุประสงค์	เป้าหมาย (ผลผลิตของโครงการ)	งบประมาณ					ตัวชี้วัด (KPI)	ผลลัพธ์ที่คาดว่าจะได้รับ	หน่วยงานที่รับผิดชอบ
				๒๕๖๖ (บาท)	๒๕๖๗ (บาท)	๒๕๖๘ (บาท)	๒๕๖๙ (บาท)	๒๕๗๐ (บาท)			
๑๐๘	โครงการก่อสร้างถนนคอนกรีตเสริมเหล็ก (สายประปาถึงหมวดการทางบ้านหลุมเงิน ถนน ๓๐๔) บ้านหลุมเงิน ม. ๕ ต.ภูหลวง อ.ปักธงชัย จ.นครราชสีมา	เพื่อให้ประชาชนในพื้นที่ที่มีถนนสำหรับคมนาคมได้อย่างสะดวก	ก่อสร้างถนนคอนกรีตเสริม (สายประปาถึงหมวดการทางบ้านหลุมเงิน ถนน ๓๐๔) หลุมเงิน ม. ๕ ช่วงที่ ๑ ขนาดผิวจราจรกว้าง ๕.๐๐ เมตร ยาว ๔๒๐ เมตร หน้า ๐.๑๕ เมตร หรือมีพื้นที่ผิวจราจรไม่น้อยกว่า ๒,๑๐๐ ตารางเมตร ช่วงที่ ๒ ขนาดผิวจราจรกว้าง ๖.๐๐ เมตร ยาว ๑,๔๘๐ เมตร หน้า ๐.๑๕ เมตร หรือมีพื้นที่ผิวจราจรไม่น้อยกว่า ๘,๘๘๐ ตารางเมตร ตามแบบรูปรายการที่ อบต. ภูหลวงกำหนด จุดเริ่มต้นโครงการช่วงที่ ๑ Lat. ๑๔.๓๔๕๙๒๗ Long. ๑๐๑.๕๙๑๒๒๔ จุดสิ้นสุดโครงการช่วงที่ ๑ Lat. ๑๔.๓๕๓.๔๖ Long. ๑๐๑.๕๘๕๒๐๑ จุดเริ่มต้นโครงการช่วงที่ ๒ Lat. ๑๔.๓๕๓.๔๖ Long. ๑๐๑.๕๘๕๒๐๑ จุดสิ้นสุดโครงการช่วงที่ ๒ Lat. ๑๔.๓๕๔๕๙ Long. ๑๐๑.๕๙๓๖๙๙				๗,๑๓๘,๗๐๐	๘,๗๘๕,๕๐๐ (ฉ.๑๓)	<b>เชิงปริมาณ</b> - ประชาชนมีถนนสัญจรได้สะดวก ผิวจราจร ช่วงที่ ๑ ขนาดผิวจราจรกว้าง ๕.๐๐ เมตร ยาว ๔๒๐ เมตร ช่วงที่ ๒ ขนาดผิวจราจรกว้าง ๖.๐๐ เมตร ยาว ๑,๔๘๐ เมตร หน้า ๐.๑๕ เมตร <b>เชิงคุณภาพ</b> - เส้นทางคมนาคมทางบกภายในหมู่บ้านมีความสะดวก	ประชาชนมีเส้นทางคมนาคมที่สะดวกมีความปลอดภัยในการใช้รถใช้ถนน	กรมส่งเสริมการปกครองท้องถิ่น  กองช่าง อบต.ภูหลวง

ที่	โครงการ	วัตถุประสงค์	เป้าหมาย (ผลผลิตของโครงการ)	งบประมาณ					ตัวชี้วัด (KPI)	ผลลัพธ์ที่คาดว่าจะได้รับ	หน่วยงานที่รับผิดชอบ
				๒๕๖๖ (บาท)	๒๕๖๗ (บาท)	๒๕๖๘ (บาท)	๒๕๖๙ (บาท)	๒๕๗๐ (บาท)			
๑๐๙	โครงการก่อสร้างถนนคอนกรีตเสริมเหล็ก (ซอยนายสุบินถึงเขาจมูกแขก) บ้านหลุมเงิน หมู่ที่ ๕ ต.ภูหลวง อ.ปັกรงชัย จ.นครราชสีมา	เพื่อให้ประชาชนในพื้นที่ที่มีถนนสำหรับคมนาคมได้อย่างสะดวก	ก่อสร้างถนนคอนกรีตเสริมเหล็ก (ซอยนายสุบินถึงเขาจมูกแขก) บ้านหลุมเงิน หมู่ที่ ๕ ขนาด กว้าง ๕.๐๐ เมตร ยาว ๖๗๐ เมตร หนาเฉลี่ย ๐.๑๕ เมตร หรือมีพื้นที่ก่อสร้างไม่น้อยกว่า ๓,๓๕๐ ตารางเมตร ใหญ่ทางหินคลุกกว้างข้างละ ๐.๑๐ เมตร ตามแบบรูปรายการที่ อบต.ภูหลวง กำหนด จุดเริ่มต้นโครงการ Lat. ๑๔.๓๕๔๔๘ Long. ๑๐๑.๕๘๕๔๓๐ จุดสิ้นสุดโครงการ Lat. ๑๔.๓๕๒๔๗๕ Long. ๑๐๑.๕๘๕๕๙๙				๒,๑๔๔,๑๐๐		<b>เชิงปริมาณ</b> ประชาชนมีถนนสัญจรได้สะดวก ผิวจราจร กว้าง ๕.๐๐ เมตร ยาว ๕๑๘.๐๐ เมตร <b>เชิงคุณภาพ</b> - เส้นทางคมนาคมทางบกภายในหมู่บ้านมีความสะดวก	ประชาชนมีเส้นทางคมนาคมที่สะดวก มีความปลอดภัยในการใช้รถใช้ถนน	กรมส่งเสริมการปกครองท้องถิ่น  กองช่าง อบต.ภูหลวง

ที่	โครงการ/ กิจกรรม	วัตถุประสงค์	เป้าหมาย (ผลผลิตของโครงการ)	งบประมาณและที่ผ่านมา					ตัวชี้วัด KPI	ผลที่คาดว่าจะได้รับ	หน่วยงานที่ รับผิดชอบ
				๒๕๖๖ (บาท)	๒๕๖๗ (บาท)	๒๕๖๘ (บาท)	๒๕๖๙ (บาท)	๒๕๗๐ (บาท)			
๑๑๐	จัดซื้อพร้อมติดตั้งชุดเสาไฟถนนโคมเสาพับได้โคมไฟแอลอีดีพลังงานแสงอาทิตย์จากแยกถนน ๓๐๔ - มหาวิทยาลัยแม่ชี บ้านหนองกก หมู่ที่ ๗	เพื่ออำนวยความสะดวกให้แก่ประชาชนที่ไม่มีไฟฟ้าใช้	จัดซื้อพร้อมติดตั้งชุดเสาไฟถนนโคมเสาพับได้โคมไฟแอลอีดีพลังงานแสงอาทิตย์ จำนวน ๑๔๕ ชุด ตำแหน่งที่ตั้งโครงการ พิกัดจุดเริ่มต้น Lat. ๑๔.๓๗๑๙๓๔ Long. ๑๐๒.๐๒๔๐๙ พิกัดจุดสิ้นสุด Lat. ๑๔.๓๗๑๙๐๔ Long. ๑๐๑.๕๗๓๗๔๙	-	-	-	๙,๒๘๐,๐๐๐	-	<b>เชิงปริมาณ</b> - ประชาชน ที่อยู่ในบริเวณขยายเขตไฟฟ้า ได้รับประโยชน์ ไม่น้อยกว่าร้อยละ ๘๐ ของการติดตั้งชุดเสาไฟถนนโคมเสาพับได้โคมไฟ แอลอีดีพลังงานแสงอาทิตย์ <b>เชิงคุณภาพ</b> - ประชาชนหมู่ที่ ๗ มีโอกาสได้ไฟแสงสว่างโดยทั่วถึง	ประชาชนมีไฟฟ้าไฟแสงสว่างใช้อย่างทั่วถึง	กรมส่งเสริมการปกครองท้องถิ่น กองช่าง อบต.ภูหลวง

ที่	โครงการ/ กิจกรรม	วัตถุประสงค์	เป้าหมาย (ผลผลิตของ โครงการ)	งบประมาณและที่ผ่านมา					ตัวชี้วัด KPI	ผลที่คาดว่าจะได้รับ	หน่วยงานที่ รับผิดชอบ
				๒๕๖๖ (บาท)	๒๕๖๗ (บาท)	๒๕๖๘ (บาท)	๒๕๖๙ (บาท)	๒๕๗๐ (บาท)			
๑๑๑	จัดซื้อพร้อมติดตั้งชุดเสาไฟถนนโคมเสาพับได้โคมไฟแอลอีดีพลังงานแสงอาทิตย์จากปากทางบ้านห้วยแก้ว-น้ำตกวังสาหร่าย บ้านห้วยแก้ว หมู่ที่ ๙	เพื่ออำนวยความสะดวกให้กับประชาชนที่ไม่มีไฟฟ้าใช้	จัดซื้อพร้อมติดตั้งชุดเสาไฟถนนโคมเสาพับได้โคมไฟแอลอีดีพลังงานแสงอาทิตย์ จำนวน ๑๔๕ ชุด ตำแหน่งที่ตั้งโครงการ พิกัดจุดเริ่มต้น Lat. ๑๔.๖๑๖๙๓๕ Long. ๑๐๑.๙๙๗๒๑๖ พิกัดจุดสิ้นสุด Lat. ๑๔.๖๒๔๑๔๖ Long. ๑๐๑.๙๗๔๕๔๐	-	-	-	๙,๒๘๐,๐๐๐	-	<b>เชิงปริมาณ</b> - ประชาชนที่อยู่ในบริเวณขยายเขตไฟฟ้าได้รับประโยชน์ไม่น้อยกว่าร้อยละ ๘๐ ของติดตั้งชุดเสาไฟถนนโคมเสาพับได้โคมไฟแอลอีดีพลังงานแสงอาทิตย์ <b>เชิงคุณภาพ</b> - ประชาชนหมู่ที่ ๙ มีโอกาสได้ไฟแสงสว่างโดยทั่วถึง	ประชาชนมีไฟฟ้าไฟแสงสว่างใช้อย่างทั่วถึง	กรมส่งเสริมการปกครองท้องถิ่น กองช่าง อบต.ภูหลวง

ที่	โครงการ	วัตถุประสงค์	เป้าหมาย (ผลผลิตของโครงการ)	งบประมาณ					ตัวชี้วัด (KPI)	ผลลัพธ์ที่คาดว่าจะได้รับ	หน่วยงานที่รับผิดชอบ
				๒๕๖๖ (บาท)	๒๕๖๗ (บาท)	๒๕๖๘ (บาท)	๒๕๖๙ (บาท)	๒๕๗๐ (บาท)			
๑๑๒	ก่อสร้างถนนคอนกรีตเสริมเหล็กซอยทรัพย์เจริญบ้านหนองนกเขียนหมู่ที่ ๒ ตำบลภูหลวงอำเภอปักธงชัยจังหวัดนครราชสีมา	เพื่อให้ประชาชนในพื้นที่มีถนนสำหรับคมนาคมได้อย่างสะดวก	ก่อสร้างถนนคอนกรีตเสริมเหล็ก <u>ช่วงที่ ๑</u> ขนาดผิวจราจรกว้าง ๕.๐๐ เมตร ยาว ๑,๑๖๐ เมตร หนา ๐.๑๕ เมตร หรือมีพื้นที่ผิวจราจรไม่น้อยกว่า ๕,๘๐๐ ตารางเมตร <u>ช่วงที่ ๒</u> ขนาดผิวจราจรกว้าง ๔.๐๐ เมตร ยาว ๔๒๔ เมตร หนา ๐.๑๕ เมตร หรือมีพื้นที่ผิวจราจรไม่น้อยกว่า ๑,๖๙๖ ตารางเมตร ตามแบบรูปถ่ายการที่ อบต.ภูหลวงกำหนด	-	-	-	๔,๙๐๐,๐๐๐	-	<b>เชิงปริมาณ</b> - ประชาชนมีถนนสัญจรได้สะดวก ผิวจราจร ช่วงที่ ๑ ขนาดผิวจราจรกว้าง ๕.๐๐ เมตร ยาว ๑,๑๖๐ เมตร ช่วงที่ ๒ ขนาดผิวจราจรกว้าง ๔.๐๐ เมตร ยาว ๔๒๔ เมตร <b>เชิงคุณภาพ</b> - เส้นทางคมนาคมทางบกภายในหมู่บ้าน มีความสะดวก	ประชาชนมีเส้นทางคมนาคมที่สะดวก มีความปลอดภัยในการใช้รถใช้ถนน	สำนักงานจังหวัดนครราชสีมา กองช่าง อบต.ภูหลวง

ที่	โครงการ	วัตถุประสงค์	เป้าหมาย (ผลผลิตของโครงการ)	งบประมาณ					ตัวชี้วัด (KPI)	ผลลัพธ์ที่คาดว่าจะ ได้รับ	หน่วยงานที่ รับผิดชอบ
				๒๕๖๖ (บาท)	๒๕๖๗ (บาท)	๒๕๖๘ (บาท)	๒๕๖๙ (บาท)	๒๕๗๐ (บาท)			
			จุดเริ่มต้นโครงการ ช่วงที่ ๑ Lat. ๑๔.๓๓๓๕๙๐ Long. ๑๐๑.๕๕๕๒๘๔ จุดสิ้นสุดโครงการ ช่วงที่ ๑ Lat. ๑๔.๓๓๓๙๕ Long. ๑๐๑.๕๕๔๓๓๑ จุดเริ่มต้นโครงการ ช่วงที่ ๒ Lat. ๑๔.๓๓๑๖๓ Long. ๑๐๑.๕๕๓๑๓๗ จุดสิ้นสุดโครงการ ช่วงที่ ๒ Lat. ๑๔.๓๓๑๕๘ Long. ๑๐๑.๕๕๓๑๒๕								

ที่	โครงการ	วัตถุประสงค์	เป้าหมาย (ผลผลิตของโครงการ)	งบประมาณ					ตัวชี้วัด (KPI)	ผลลัพธ์ที่คาดว่าจะได้รับ	หน่วยงานที่ รับผิดชอบ
				๒๕๖๖ (บาท)	๒๕๖๗ (บาท)	๒๕๖๘ (บาท)	๒๕๖๙ (บาท)	๒๕๗๐ (บาท)			
๑๑๓	ก่อสร้างถนนคอนกรีตเสริมเหล็ก เส้นกลางบ้าน ถึง หนองเต่าหาย บ้านหนองกระทุ่ม หมู่ที่ ๓ ตำบลภูหลวง อำเภอปักธงชัย จังหวัดนครราชสีมา	เพื่อให้ประชาชนในพื้นที่มีถนนสำหรับคมนาคมได้อย่างสะดวก	ก่อสร้างถนนคอนกรีตเสริมเหล็ก <u>ช่วงที่ ๑</u> ขนาดผิวจราจรกว้าง ๖.๐๐ เมตร ยาว ๑,๖๕๐ เมตร หนา ๐.๑๕ เมตร หรือมีพื้นที่ผิวจราจรไม่น้อยกว่า ๙,๙๐๐ ตารางเมตร <u>ช่วงที่ ๒</u> ขนาดผิวจราจรกว้าง ๔.๐๐ เมตร ยาว ๖๐๐ เมตร หนา ๐.๑๕ เมตร หรือมีพื้นที่ผิวจราจรไม่น้อยกว่า ๒,๔๐๐ ตารางเมตร <u>ช่วงที่ ๓</u> ขนาดผิวจราจรกว้าง ๕.๐๐ เมตร ยาว ๙๐๐ เมตร หนา ๐.๑๕ เมตร หรือมีพื้นที่ผิวจราจรไม่น้อยกว่า ๔,๕๐๐ ตารางเมตร ตามแบบรูปรายการที่ อบต. ภูหลวงกำหนด จุดเริ่มต้นโครงการ ช่วงที่ ๑ Lat. ๑๔.๓๔๑๑๒๗ Long. ๑๐๑.๕๖๖๓๔ จุดสิ้นสุดโครงการ ช่วงที่ ๑ Lat. ๑๔.๓๔๔๘๒๘ Long. ๑๐๑.๕๕๔๑๓๘	-	-	-	๙,๕๐๐,๐๐๐	-	<b>เชิงปริมาณ</b> - ประชาชนมีถนนสัญจรได้สะดวก ผิวจราจร ช่วงที่ ๑ ขนาดผิวจราจรกว้าง ๖.๐๐ เมตร ยาว ๑,๖๕๐ เมตร ช่วงที่ ๒ ขนาดผิวจราจรกว้าง ๔.๐๐ เมตร ยาว ๖๐๐ เมตร ช่วงที่ ๓ ขนาดผิวจราจรกว้าง ๕.๐๐ เมตร ยาว ๙๐๐ เมตร <b>เชิงคุณภาพ</b> - เส้นทางคมนาคมทางบกภายในหมู่บ้าน มีความสะดวก	ประชาชนมีเส้นทางคมนาคมที่สะดวก มีความปลอดภัยในการใช้รถใช้ถนน	สำนักงานจังหวัดนครราชสีมา กองช่าง อบต.ภูหลวง

ที่	โครงการ	วัตถุประสงค์	เป้าหมาย (ผลผลิตของโครงการ)	งบประมาณ					ตัวชี้วัด (KPI)	ผลลัพธ์ที่คาดว่าจะได้รับ	หน่วยงานที่รับผิดชอบ
				๒๕๖๖ (บาท)	๒๕๖๗ (บาท)	๒๕๖๘ (บาท)	๒๕๖๙ (บาท)	๒๕๗๐ (บาท)			
			จุดเริ่มต้นโครงการ ช่วงที่ ๒ Lat. ๑๔.๓๓๔๘๒๘ Long. ๑๐๑.๕๕๔๑๓๘ จุดสิ้นสุดโครงการ ช่วงที่ ๒ Lat. ๑๔.๓๔๕๕๙๒ Long. ๑๐๑.๕๕๒๓๐๐ จุดเริ่มต้นโครงการ ช่วงที่ ๓ Lat. ๑๔.๓๔๕๒๓๕ Long. ๑๐๑.๕๕๓๒๐๖ จุดสิ้นสุดโครงการ ช่วงที่ ๓ Lat. ๑๔.๓๕๑๖๙๐ Long. ๑๐๑.๕๕๒๑๗๘								

ที่	โครงการ	วัตถุประสงค์	เป้าหมาย (ผลผลิตของโครงการ)	งบประมาณ					ตัวชี้วัด (KPI)	ผลลัพธ์ที่คาดว่าจะได้รับ	หน่วยงานที่รับผิดชอบ
				๒๕๖๖ (บาท)	๒๕๖๗ (บาท)	๒๕๖๘ (บาท)	๒๕๖๙ (บาท)	๒๕๗๐ (บาท)			
๑๑๔	ก่อสร้างถนนคอนกรีตเสริมเหล็ก สายประปา ถึงหมวดการทางบ้านหลุมเงิน หมู่ที่ ๕ ตำบลภูหลวง อำเภอปักธงชัย จังหวัดนครราชสีมา	เพื่อให้ประชาชนในพื้นที่มีถนนสำหรับคมนาคมได้อย่างสะดวก	ก่อสร้างถนนคอนกรีตเสริมเหล็ก <u>ช่วงที่ ๑</u> ขนาดผิวจราจรกว้าง ๕.๐๐ เมตร ยาว ๔๒๐ เมตร หนา ๐.๑๕ เมตร หรือมีพื้นที่ผิวจราจรไม่น้อยกว่า ๒,๑๐๐ ตารางเมตร <u>ช่วงที่ ๒</u> ขนาดผิวจราจรกว้าง ๖.๐๐ เมตร ยาว ๑,๔๖๐ เมตร หนา ๐.๑๕ เมตร หรือมีพื้นที่ผิวจราจรไม่น้อยกว่า ๘,๗๖๐ ตารางเมตร ตามแบบรูปรายการที่ อบต.ภูหลวงกำหนด จุดเริ่มต้นโครงการ ช่วงที่ ๑ Lat. ๑๔.๓๔๕๙๒๗ Long. ๑๐๑.๕๙๑๒๒๔ จุดสิ้นสุดโครงการ ช่วงที่ ๑ Lat. ๑๔.๓๕๓๔๖ Long. ๑๐๑.๕๘๕๒๐๑ จุดเริ่มต้นโครงการ ช่วงที่ ๒ Lat. ๑๔.๓๕๓๖๔ Long. ๑๐๑.๕๘๕๒๐๑ จุดสิ้นสุดโครงการ ช่วงที่ ๒ Lat. ๑๔.๓๕๔๕๙ Long. ๑๐๑.๕๙๓๖๙๙	-	-	-	๗,๐๕๕,๐๐๐	-	<b>เชิงปริมาณ</b> - ประชาชนมีถนนสัญจรได้สะดวก ผิวจราจร ช่วงที่ ๑ ขนาดผิวจราจรกว้าง ๕.๐๐ เมตร ยาว ๔๒๐ เมตร ช่วงที่ ๒ ขนาดผิวจราจรกว้าง ๖.๐๐ เมตร ยาว ๑,๔๖๐ เมตร <b>เชิงคุณภาพ</b> - เส้นทางคมนาคมทางบภายในหมู่บ้าน มีความสะดวก	ประชาชนมีเส้นทางคมนาคมที่สะดวก มีความปลอดภัยในการใช้รถใช้ถนน	สำนักงานจังหวัดนครราชสีมา กองช่าง อบต.ภูหลวง

ที่	โครงการ	วัตถุประสงค์	เป้าหมาย (ผลผลิตของโครงการ)	งบประมาณ					ตัวชี้วัด (KPI)	ผลลัพธ์ที่คาดว่าจะได้รับ	หน่วยงานที่ รับผิดชอบ
				๒๕๖๖ (บาท)	๒๕๖๗ (บาท)	๒๕๖๘ (บาท)	๒๕๖๙ (บาท)	๒๕๗๐ (บาท)			
๑๑๕	ก่อสร้างถนนคอนกรีตเสริมเหล็ก สายสวนสมบัติพอ - บุง บ้านหนองกก หมู่ที่ ๗ ตำบลภูหลวง อำเภอปักธงชัย จังหวัดนครราชสีมา	เพื่อให้ประชาชนในพื้นที่มีถนนสำหรับคมนาคมได้อย่างสะดวก	ก่อสร้างถนนคอนกรีตเสริมเหล็กขนาดผิวจราจรกว้าง ๖.๐๐ เมตร ยาว ๑,๑๐๐ เมตร หนา ๐.๑๕ เมตร หรือมีพื้นที่ผิวจราจรไม่น้อยกว่า ๖,๖๐๐ ตารางเมตร ตามแบบรูปรายการที่ อบต. ภูหลวงกำหนด จุดเริ่มต้นโครงการ Lat. ๑๔.๓๗๑๒๕๕ Long. ๑๐๑.๕๙๖๔๓ จุดสิ้นสุดโครงการ Lat. ๑๔.๓๖๓๖๗๕ Long. ๑๐๑.๕๘๔๓๐๗	-	-	-	๓,๕๖๘,๐๐๐	-	<b>เชิงปริมาณ</b> - ประชาชนมีถนนสัญจรได้สะดวก ขนาดผิวจราจรกว้าง ๖.๐๐ เมตร ยาว ๑,๑๐๐ เมตร <b>เชิงคุณภาพ</b> - เส้นทางคมนาคมทางบกภายในหมู่บ้าน มีความสะดวก	ประชาชนมีเส้นทางคมนาคมที่สะดวก มีความปลอดภัยในการใช้รถใช้ถนน	กรมส่งเสริมการปกครองท้องถิ่น กองช่าง อบต.ภูหลวง

ที่	โครงการ	วัตถุประสงค์	เป้าหมาย (ผลผลิตของโครงการ)	งบประมาณ					ตัวชี้วัด (KPI)	ผลลัพธ์ที่คาดว่าจะได้รับ	หน่วยงานที่รับผิดชอบ
				๒๕๖๖ (บาท)	๒๕๖๗ (บาท)	๒๕๖๘ (บาท)	๒๕๖๙ (บาท)	๒๕๗๐ (บาท)			
๑๑๖	ก่อสร้างถนนคอนกรีตเสริมเหล็ก สายบ้านหนองหว้า เชื่อมบ้านหนองนกเขียน หมู่ที่ ๑๐ และบ้านหนองกระทุ่ม หมู่ที่ ๓ ตำบลภูหลวง อำเภอปักธงชัย จังหวัดนครราชสีมา	เพื่อให้ประชาชนในพื้นที่มีถนนสำหรับคมนาคมได้อย่างสะดวก	ก่อสร้างถนนคอนกรีตเสริมเหล็ก <u>ช่วงที่ ๑</u> ขนาดผิวจราจรกว้าง ๔.๐๐ เมตร ยาว ๕๐๐ เมตร หนา ๐.๑๕ เมตร หรือมีพื้นที่ผิวจราจรไม่น้อยกว่า ๒,๐๐๐ ตารางเมตร <u>ช่วงที่ ๒</u> ขนาดผิวจราจรกว้าง ๖.๐๐ เมตร ยาว ๒,๓๐๐ เมตร หนา ๐.๑๕ เมตร หรือมีพื้นที่ผิวจราจรไม่น้อยกว่า ๑๓,๘๐๐ ตารางเมตร ตามแบบรูปรายการที่ อบต.ภูหลวงกำหนด จุดเริ่มต้นโครงการ ช่วงที่ ๑ Lat. ๑๔.๓๔๒๓๓๑ Long. ๑๐๑.๕๗๔๓๘๓ จุดสิ้นสุดโครงการ ช่วงที่ ๑ Lat. ๑๔.๓๔๓๙๔๐ Long. ๑๐๑.๕๗๔๒๗๒ จุดเริ่มต้นโครงการ ช่วงที่ ๒ Lat. ๑๔.๓๔๓๙๔๐ Long. ๑๐๑.๕๗๔๒๗๒ จุดสิ้นสุดโครงการ ช่วงที่ ๒ Lat. ๑๔.๓๔๔๓๙๑ Long. ๑๐๑.๕๖๔๑๔๖	-	-	-	๘,๕๔๒,๙๐๐	-	<b>เชิงปริมาณ</b> - ประชาชนมีถนนสัญจรได้สะดวก ผิวจราจร ช่วงที่ ๑ ขนาดผิวจราจรกว้าง ๔.๐๐ เมตร ยาว ๕๐๐ เมตร ช่วงที่ ๒ ขนาดผิวจราจรกว้าง ๖.๐๐ เมตร ยาว ๒,๓๐๐ เมตร <b>เชิงคุณภาพ</b> - เส้นทางคมนาคมทางบกภายในหมู่บ้าน มีความสะดวก	ประชาชนมีเส้นทางคมนาคมที่สะดวก มีความปลอดภัยในการใช้รถใช้ถนน	สำนักงานจังหวัดนครราชสีมา กองช่าง อบต.ภูหลวง

ที่	โครงการ	วัตถุประสงค์	เป้าหมาย (ผลผลิตของโครงการ)	งบประมาณ					ตัวชี้วัด (KPI)	ผลลัพธ์ที่คาดว่าจะได้รับ	หน่วยงานที่ รับผิดชอบ
				๒๕๖๖ (บาท)	๒๕๖๗ (บาท)	๒๕๖๘ (บาท)	๒๕๖๙ (บาท)	๒๕๗๐ (บาท)			
๑๑๗	ก่อสร้างถนนคอนกรีตเสริมเหล็ก (ซอยประปา บ้านโนนแดง หมู่ที่ ๑ ตำบลภูหลวง อำเภอปักธงชัย จังหวัดนครราชสีมา	เพื่อให้ประชาชนในพื้นที่มีถนนสำหรับคมนาคมได้อย่างสะดวก	ก่อสร้างถนนคอนกรีตเสริมเหล็กขนาดผิวจราจรกว้าง ๕.๐๐ เมตร ยาว ๑,๐๗๐ เมตร หนา ๐.๑๕ เมตร หรือมีพื้นที่ผิวจราจรไม่น้อยกว่า ๕,๓๕๐ ตารางเมตร ตามแบบรูปายการที่ อบต. ภูหลวงกำหนด จุดเริ่มต้นโครงการ Lat. ๑๔.๓๔๒๕๔๘ Long. ๑๐๑.๕๘๒๗๘๔ จุดสิ้นสุดโครงการ Lat. ๑๔.๓๔๓๕๐๐ Long. ๑๐๑.๕๘๔๑๓๙	-	-	-	๒,๘๐๐,๐๐๐	-	<b>เชิงปริมาณ</b> - ประชาชนมีถนนสัญจรได้สะดวก ขนาดผิวจราจรกว้าง ๕.๐๐ เมตร ยาว ๑,๐๗๐ เมตร <b>เชิงคุณภาพ</b> - เส้นทางคมนาคมทางบกภายในหมู่บ้าน มีความสะดวก	ประชาชนมีเส้นทางคมนาคมที่สะดวก มีความปลอดภัยในการใช้รถใช้ถนน	กรมส่งเสริมการปกครองท้องถิ่น กองช่าง อบต.ภูหลวง

ที่	โครงการ	วัตถุประสงค์	เป้าหมาย (ผลผลิตของโครงการ)	งบประมาณ					ตัวชี้วัด (KPI)	ผลลัพธ์ที่คาดว่าจะได้รับ	หน่วยงานที่รับผิดชอบ
				๒๕๖๖ (บาท)	๒๕๖๗ (บาท)	๒๕๖๘ (บาท)	๒๕๖๙ (บาท)	๒๕๗๐ (บาท)			
๑๑๘	ก่อสร้างถนนคอนกรีตเสริมเหล็ก (สายเรียบคลองลำเชียงสา) จากประปาบ้านปอแดงถึงฝายบ้านหลุมเงิน หมู่ที่ ๖ ตำบลภูหลวง อำเภอปักธงชัย จังหวัดนครราชสีมา	เพื่อให้ประชาชนในพื้นที่มีถนนสำหรับคมนาคมได้อย่างสะดวก	ก่อสร้างถนนคอนกรีตเสริมเหล็กขนาดผิวจราจรกว้าง ๓.๕๐ เมตร ยาว ๓,๕๐๐ เมตร หนา ๐.๑๕ เมตร หรือมีพื้นที่ผิวจราจรไม่น้อยกว่า ๑๒,๒๕๐ ตารางเมตร ตามแบบรูปรายการที่ อบต. ภูหลวงกำหนด จุดเริ่มต้นโครงการ Lat. ๑๔.๓๖๓๗๑ Long. ๑๐๒.๐๔๔๘๐ จุดสิ้นสุดโครงการ Lat. ๑๔.๓๕๙๖๕ Long. ๑๐๑.๕๕๔๘๒๓	-	-	-	๙,๘๐๖,๐๐๐	-	<b>เชิงปริมาณ</b> - ประชาชนมีถนนสัญจรได้สะดวก ผิวจราจรกว้าง ๓.๕๐ เมตร ยาว ๓,๕๐๐ เมตร <b>เชิงคุณภาพ</b> - เส้นทางคมนาคมทางบกภายในหมู่บ้าน มีความสะดวก	ประชาชนมีเส้นทางคมนาคมที่สะดวก มีความปลอดภัยในการใช้รถใช้ถนน	กรมส่งเสริมการปกครองท้องถิ่น กองช่าง อบต.ภูหลวง

ที่	โครงการ	วัตถุประสงค์	เป้าหมาย (ผลผลิตของโครงการ)	งบประมาณ					ตัวชี้วัด (KPI)	ผลลัพธ์ที่คาดว่าจะได้รับ	หน่วยงานที่รับผิดชอบ
				๒๕๖๖ (บาท)	๒๕๖๗ (บาท)	๒๕๖๘ (บาท)	๒๕๖๙ (บาท)	๒๕๗๐ (บาท)			
๑๑๙	ก่อสร้างถนนหินคลุกจากวัดเสาเตี้ยวถึงเขาภูหลวงบ้านหนองกก หมู่ที่ ๗ ตำบลภูหลวง อำเภอปักธงชัย จังหวัดนครราชสีมา	เพื่อให้ประชาชนในพื้นที่มีถนนสำหรับคมนาคมได้อย่างสะดวก	ก่อสร้างถนนหินคลุก ขนาดผิวจราจรกว้าง ๖.๐๐ เมตร ยาว ๔,๕๐๐ เมตร หนาเฉลี่ย ๐.๑๕ เมตร หรือมีปริมาตรหินคลุกไม่น้อยกว่า ๒๗,๐๐๐ ตารางเมตร ตามแบบรูปรายการที่ อบต.ภูหลวงกำหนด จุดเริ่มต้นโครงการ Lat. ๑๔.๓๖๔๓๐๑ Long. ๑๐๑.๕๗๕๔๙๔ จุดสิ้นสุดโครงการ Lat. ๑๔.๓๕๓๗๘๙ Long. ๑๐๑.๕๖๕๒๑๑	-	-	-	๙,๙๙๐,๐๐๐	-	<b>เชิงปริมาณ</b> - ประชาชนมีถนนสัญจรได้สะดวก ผิวจราจร กว้าง ๖ เมตร ยาว ๔,๕๐๐ เมตร <b>เชิงคุณภาพ</b> - เส้นทางคมนาคมทางบกภายในหมู่บ้านมีความสะดวก	ประชาชนมีเส้นทางคมนาคมที่สะดวก มีความปลอดภัยในการใช้รถใช้ถนน	กรมส่งเสริมการปกครองท้องถิ่น กองช่าง อบต.ภูหลวง

ที่	โครงการ	วัตถุประสงค์	เป้าหมาย (ผลผลิตของโครงการ)	งบประมาณ					ตัวชี้วัด (KPI)	ผลลัพธ์ที่คาดว่าจะได้รับ	หน่วยงานที่รับผิดชอบ
				๒๕๖๖ (บาท)	๒๕๖๗ (บาท)	๒๕๖๘ (บาท)	๒๕๖๙ (บาท)	๒๕๗๐ (บาท)			
๑๒๐	ก่อสร้างถนนหินคลุกบ้านหนองนกเขียน หมู่ที่ ๑๐ ถึง บ้านหนองหัว หมู่ที่ ๘ บ้านโนนแดง หมู่ที่ ๑ ตำบลภูหลวง อำเภอปักธงชัย จังหวัดนครราชสีมา	เพื่อให้ประชาชนในพื้นที่มีถนนสำหรับคมนาคมได้อย่างสะดวก	ก่อสร้างถนนหินคลุก ขนาดผิวจราจรกว้าง ๘.๐๐ เมตร ยาว ๕,๕๐๐ เมตร หนาเฉลี่ย ๐.๑๕ เมตร หรือมีปริมาตรหินคลุกไม่น้อยกว่า ๔๔,๐๐๐ ตารางเมตร ตามแบบรูปรายการที่ อบต.ภูหลวงกำหนด จุดเริ่มต้นโครงการ Lat. ๑๔.๓๔๔๓๘๘ Long. ๑๐๑.๕๖๔๑๓๑ จุดสิ้นสุดโครงการ Lat. ๑๔.๓๕๓๐๘๗ Long. ๑๐๑.๕๘๑๔๗	-	-	-	๑๖,๕๐๐,๐๐๐	-	<b>เชิงปริมาณ</b> - ประชาชนมีถนนสัญจรได้สะดวก ผิวจราจร กว้าง ๘ เมตร ยาว ๕,๕๐๐ เมตร <b>เชิงคุณภาพ</b> - เส้นทางคมนาคมทางบกภายในหมู่บ้านมีความสะดวก	ประชาชนมีเส้นทางคมนาคมที่สะดวก มีความปลอดภัยในการใช้รถใช้ถนน	กรมส่งเสริมการปกครองท้องถิ่น กองช่าง อบต.ภูหลวง

ที่	โครงการ	วัตถุประสงค์	เป้าหมาย (ผลผลิตของโครงการ)	งบประมาณ					ตัวชี้วัด (KPI)	ผลลัพธ์ที่คาดว่าจะได้รับ	หน่วยงานที่รับผิดชอบ
				๒๕๖๖ (บาท)	๒๕๖๗ (บาท)	๒๕๖๘ (บาท)	๒๕๖๙ (บาท)	๒๕๗๐ (บาท)			
๑๒๑	ก่อสร้างถนนหินคลุกสายหลังวัดปอแดงถึงบ้านหนองกกบ้านปอแดง หมู่ที่ ๔ ตำบลภูหลวง อำเภอปักธงชัย จังหวัดนครราชสีมา	เพื่อให้ประชาชนในพื้นที่มีถนนสำหรับคมนาคมได้อย่างสะดวก	ก่อสร้างถนนหินคลุก ขนาดผิวจราจรกว้าง ๖.๐๐ เมตร ยาว ๓,๘๐๐ เมตร หนาเฉลี่ย ๐.๑๕ เมตร หรือมีปริมาตรหินคลุกไม่น้อยกว่า ๒๒,๘๐๐ ตารางเมตร ตามแบบรูปรายการที่ อบต.ภูหลวงกำหนด จุดเริ่มต้นโครงการ Lat. ๑๔.๓๖๑๐๓๖ Long. ๑๐๑.๕๙๑๙๒๔ จุดสิ้นสุดโครงการ Lat. ๑๔.๓๖๕๗๖๒ Long. ๑๐๑.๕๙๑๘๐	-	-	-	๘,๔๓๖,๐๐๐	-	<b>เชิงปริมาณ</b> - ประชาชนมีถนนสัญจรได้สะดวก ผิวจราจร กว้าง ๖ เมตร ยาว ๓,๘๐๐ เมตร <b>เชิงคุณภาพ</b> - เส้นทางคมนาคมทางบกภายในหมู่บ้านมีความสะดวก	ประชาชนมีเส้นทางคมนาคมที่สะดวก มีความปลอดภัยในการใช้รถใช้ถนน	กรมส่งเสริมการปกครองท้องถิ่น กองช่าง อบต.ภูหลวง

ที่	โครงการ	วัตถุประสงค์	เป้าหมาย (ผลผลิตของ โครงการ)	งบประมาณ					ตัวชี้วัด (KPI)	ผลลัพธ์ที่ คาดว่าจะ ได้รับ	หน่วยงานที่ รับผิดชอบ
				๒๕๖๖ (บาท)	๒๕๖๗ (บาท)	๒๕๖๘ (บาท)	๒๕๖๙ (บาท)	๒๕๗๐ (บาท)			
๑๒๒	ก่อสร้างถนนหิน คลุก สายคลอง หินลาด บ้านโป แดง หมู่ที่ ๔ ตำบลภูหลวง อำเภอปักธงชัย จังหวัด นครราชสีมา	เพื่อให้ ประชาชนใน พื้นที่มีถนน สำหรับ คมนาคมได้ อย่างสะดวก	ก่อสร้างถนนหิน คลุก ขนาดผิว จราจรกว้าง ๖.๐๐ เมตร ยาว ๒,๐๐๐ เมตร หนาเฉลี่ย ๐.๑๕ เมตร หรือมี ปริมาตรหินคลุก ไม่น้อยกว่า ๑๒,๐๐๐ ตาราง เมตร ตามแบบรูป รายการที่ อบต.ภู หลวงกำหนด จุดเริ่มต้นโครงการ Lat. ๑๔.๓๖๕๐๕๕ Long. ๑๐๑.๕๙๒๙๕๑ จุดสิ้นสุดโครงการ Lat. ๑๔.๓๖๕๘๕๑ Long. ๑๐๑.๕๙๒๑๓	-	-	-	๔,๔๙๐,๐๐๐	-	<b>เชิงปริมาณ</b> - ประชาชนมี ถนนสัญจรได้ สะดวก ผิว จราจร กว้าง ๖ เมตร ยาว ๒,๐๐๐ เมตร <b>เชิงคุณภาพ</b> - เส้นทาง คมนาคมทาง บก ภายใน หมู่บ้าน มี ความสะดวก	ประชาชน มีเส้นทาง คมนาคมที่ สะดวก มี ความ ปลอดภัย ในการใช้ รถใช้ถนน	กรมส่งเสริม การปกครอง ท้องถิ่น กองช่าง อบต.ภูหลวง
<b>รวม</b>				๓๐,๓๗๙,๘๐๐	๑๗๑,๓๙๓,๘๐๐	๒๒๘,๗๙๙,๖๐๐	๓๕๖,๑๘๐,๙๐๐	๔๒๙,๙๐๑,๗๐๐			

รายละเอียดโครงการพัฒนา  
แผนพัฒนาท้องถิ่นห้าปี (พ.ศ. ๒๕๖๖ - ๒๕๗๐)  
องค์การบริหารส่วนตำบลภูหลวง

- ก. ยุทธศาสตร์ชาติ ๒๐ ปี
- ข. แผนพัฒนาเศรษฐกิจฯ ฉบับที่ ๑๓
- ค. Sustainable Development Goals: SDGs
- ง. ยุทธศาสตร์จังหวัด
- จ. ยุทธศาสตร์การพัฒนาขององค์การปกครองส่วนท้องถิ่นในเขตจังหวัด
- ฉ. ยุทธศาสตร์

- ยุทธศาสตร์ที่ ๒ ด้านการสร้างความสามารถในการแข่งขัน
- หมวดหมู่ที่ ๑ เศรษฐกิจมูลค่าสูงที่เป็นมิตรต่อสิ่งแวดล้อม โดยมีหมวดหมู่
- หมวดหมู่ที่ ๕ ไทยเป็นประตูการค้าการลงทุนและยุทธศาสตร์ทางโลจิสติกส์ที่สำคัญของภูมิภาคหมวดหมู่ที่ ๗ ไทยมี SMEs ที่เข้มแข็ง มีศักยภาพสูง และสามารถ
- หมวดหมู่ที่ ๑๐ ไทยมีเศรษฐกิจหมุนเวียนและสังคมคาร์บอนต่ำแข่งขันได้

๔.๑ กลยุทธ์

- ยุทธศาสตร์ที่ ๑ ส่งเสริม พัฒนา และยกระดับด้านการเกษตรและเกษตรแปรรูปมูลค่าสูง
- ยุทธศาสตร์ที่ ๒ ยุทธศาสตร์ด้านการพัฒนาอุตสาหกรรมการท่องเที่ยวและผลิตภัณฑ์ใหม่
- ยุทธศาสตร์ที่ ๔ การพัฒนาด้านเศรษฐกิจ
  - ๑) จัดให้มีการก่อสร้างและปรับปรุงบำรุงถนน สะพาน ทางเท้า ท่อระบายน้ำได้ดีและมีมาตรฐาน
  - ๒) จัดให้มีการปรับปรุงและบูรณะซ่อมแซมถนน สะพาน ทางเท้าและร่องระบายน้ำ
  - ๓) จัดให้มีการก่อสร้าง ขยายเขตไฟฟ้าแรงต่ำ/ไฟฟ้าแสงสว่าง

(๑) แผนงาน อุตสาหกรรมและการโยธา งานก่อสร้าง

ที่	โครงการ	วัตถุประสงค์	เป้าหมาย (ผลผลิตของโครงการ)	งบประมาณ					ตัวชี้วัด (KPI)	ผลลัพธ์ที่คาดว่าจะได้รับ	หน่วยงานที่รับผิดชอบ
				๒๕๖๖ (บาท)	๒๕๖๗ (บาท)	๒๕๖๘ (บาท)	๒๕๖๙ (บาท)	๒๕๗๐ (บาท)			
๑	ก่อสร้างศูนย์จำหน่ายสินค้า OTOP ประจำตำบลภูหลวง	เพื่อให้เกษตรกรได้มีสถานที่จัดทำจำหน่ายสินค้า OTOP	ก่อสร้างศูนย์จำหน่ายสินค้า OTOP ประจำตำบลภูหลวง มีขนาดพื้นที่กว้าง ๓๐ เมตร ยาว ๕๐ เมตร หรือมีพื้นที่รวมไม่น้อยกว่า ๑,๕๐๐ ตารางเมตร ตามแบบรูปและรายการที่ อบต.ภูหลวงกำหนด พิกัด Lat. ๑๔.๕๙๒๗๗๐ Long. ๑๐๒.๐๐๐๓๔๔	๑๒,๐๐๐,๐๐๐	-	-	-	-	<b>เชิงปริมาณ</b> - มีสถานที่จัดทำจำหน่ายสินค้าและผลิตภัณฑ์ของชุมชน จำนวน ๑ แห่ง <b>เชิงคุณภาพ</b> - เกษตรกรมีรายได้จากการจำหน่ายสินค้าเพิ่มขึ้น	ประชาชนมีรายได้เพิ่มมากขึ้นจากการจำหน่ายพืชผลการเกษตรปลอดสารพิษ	กองช่าง อบต.ภูหลวง
<b>รวม</b>				๑๒,๐๐๐,๐๐๐	-	-	-	-			

รายละเอียดโครงการพัฒนา  
แผนพัฒนาท้องถิ่นห้าปี (พ.ศ. ๒๕๖๖ – ๒๕๗๐)  
องค์การบริหารส่วนตำบลภูหลวง

- ก. ยุทธศาสตร์ชาติ ๒๐ ปี  
ข. แผนพัฒนาเศรษฐกิจฯ ฉบับที่ ๑๓  
ค. Sustainable Development Goals: SDGs  
ง. ยุทธศาสตร์จังหวัด  
จ. ยุทธศาสตร์การพัฒนาขององค์กรปกครองส่วนท้องถิ่นในเขตจังหวัด  
๕. ยุทธศาสตร์
- ยุทธศาสตร์ที่ ๓  
หมวดหมู่ที่ ๒๒
- ยุทธศาสตร์ที่ ๓  
ยุทธศาสตร์ที่ ๒  
ยุทธศาสตร์ที่ ๕
- ๕.๑ กลยุทธ์
- ด้านการพัฒนาและเสริมสร้างศักยภาพคน  
ไทยมีกำลังคนสมรรถนะสูง มุ่งเรียนรู้อย่างต่อเนื่อง ตอบโจทย์การพัฒนาแห่งอนาคต
- เสริมสร้างและพัฒนาคน ชุมชน เมือง และการยกระดับการบริหารจัดการภาครัฐเพื่อสังคมคุณภาพสูง  
ยุทธศาสตร์ด้านการพัฒนาคุณภาพชีวิต  
ยุทธศาสตร์การพัฒนาทางการศึกษา ศาสนาวัฒนธรรม และนันทนาการ
- ๓) ส่งเสริมและพัฒนาการดำเนินการจัดการศึกษาขั้นพื้นฐานและปฐมวัยให้มีคุณภาพ ประสิทธิภาพ บรรลุเป้าหมาย วัตถุประสงค์ เป็นไปตามมาตรฐานที่รัฐกำหนด และตรงตามความต้องการของประชาชนในท้องถิ่น โดยมุ่งพัฒนาให้เกิดความสมดุลทั้งทางด้านปัญญา จิตใจ ร่างกาย สังคม ระดับความคิด ค่านิยม และพฤติกรรม ซึ่งเน้นวิธีการจัดกระบวนการเรียนรู้ที่มีความหลากหลายและให้ผู้เรียนเป็นสำคัญ
- ก่อสร้าง

(๑) แผนงาน แผนงานอุตสาหกรรมและการโยธา งาน

ที่	โครงการ	วัตถุประสงค์	เป้าหมาย (ผลผลิตของโครงการ)	งบประมาณ					ตัวชี้วัด (KPI)	ผลลัพธ์ที่คาดว่าจะได้รับ	หน่วยงานที่รับผิดชอบ
				๒๕๖๖ (บาท)	๒๕๖๗ (บาท)	๒๕๖๘ (บาท)	๒๕๖๙ (บาท)	๒๕๗๐ (บาท)			
๑	ก่อสร้างศูนย์พัฒนาเด็กเล็กโรงเรียนหนองนกเขียนบ้านหนองนกเขียน หมู่ที่ ๑๐	เพื่อความปลอดภัยตามมาตรฐานของศูนย์พัฒนาเด็กเล็ก	๑.ก่อสร้างอาคารศูนย์พัฒนาเด็กเล็กโรงเรียนหนองนกเขียน ตามแบบกรมส่งเสริมการปกครองส่วนท้องถิ่น ขนาด ๘๑ - ๑๐๐ คน แบบที่ สก.ศพด.๓ กำหนด ๒.ก่อสร้างรั้ว คสล. ๓.ก่อสร้างป้ายศูนย์พัฒนาเด็กเล็กโรงเรียนหนองนกเขียน ๔.ก่อสร้างถนน คสล. ภายในศูนย์พัฒนาเด็กเล็กโรงเรียนหนองนกเขียน ๕.ก่อสร้างเสารงในศูนย์พัฒนาเด็กเล็กโรงเรียนหนองนกเขียน ๖.ก่อสร้างสนามเด็กเล่นพร้อมอุปกรณ์	-	๓,๕๐๐,๐๐๐ (๓.๒)	-	-	-	<b>เชิงปริมาณ</b> -ศูนย์พัฒนาเด็กเล็กในสังกัด อบต.ภูหลวง จำนวน ๑ แห่ง มีอาคารปลอดภัยเหมาะสมสำหรับเด็ก <b>เชิงคุณภาพ</b> -เด็กนักเรียนศูนย์พัฒนาเด็กเล็ก มีความปลอดภัยจากการเข้าเรียนในสถานที่ของศูนย์พัฒนาเด็กเล็ก	ศูนย์พัฒนาเด็กเล็ก มีความปลอดภัย และได้มาตรฐาน	กรมส่งเสริมการปกครองท้องถิ่น กองช่าง กองการศึกษาฯ อบต.ภูหลวง
				-	๓,๕๐๐,๐๐๐	-	-	-			

ที่	โครงการ	วัตถุประสงค์	เป้าหมาย (ผลผลิตของโครงการ)	งบประมาณ					ตัวชี้วัด (KPI)	ผลลัพธ์ที่คาดว่าจะได้รับ	หน่วยงานที่รับผิดชอบ
				๒๕๖๖ (บาท)	๒๕๖๗ (บาท)	๒๕๖๘ (บาท)	๒๕๖๙ (บาท)	๒๕๗๐ (บาท)			
๒	โครงการก่อสร้างอาคารศูนย์พัฒนาเด็กเล็กโรงเรียนบ้านหนองนกเขียนบ้านหนองนกเขียน หมู่ที่ ๑๐	เพื่อความปลอดภัยตามมาตรฐานของศูนย์พัฒนาเด็กเล็ก	ก่อสร้างอาคารศูนย์พัฒนาเด็กเล็กโรงเรียนหนองนกเขียน ตามแบบกรมส่งเสริมการปกครองส่วนท้องถิ่น ขนาดไม่เกิน ๕๐ คน แบบที่ สธ.ศพด.๑ กำหนด	-	-	-	๑,๗๗๕,๘๐๐	๑,๙๓๙,๘๐๐ (ฉ.๑๓)	เชิงปริมาณ - ศูนย์พัฒนาเด็กเล็กในสังกัด อบต.ภูหลวง จำนวน ๑ แห่ง มีอาคารปลอดภัยเหมาะสมสำหรับเด็ก เชิงคุณภาพ - เด็กนักเรียนศูนย์พัฒนาเด็กเล็ก มีความปลอดภัยจากการเข้าเรียนในสถานที่ของศูนย์พัฒนาเด็กเล็ก	ศูนย์พัฒนาเด็กเล็ก มีความปลอดภัย และได้มาตรฐาน	กรมส่งเสริมการปกครองท้องถิ่น กองช่าง กองการศึกษาฯ อบต.ภูหลวง
<b>รวม</b>				-	๓,๕๐๐,๐๐๐	-		๑,๙๓๙,๘๐๐			



รายละเอียดโครงการพัฒนา  
แผนพัฒนาท้องถิ่นห้าปี (พ.ศ. ๒๕๖๖ – ๒๕๗๐)  
องค์การบริหารส่วนตำบลภูหลวง

- ก. ยุทธศาสตร์ชาติ ๒๐ ปี
- ข. แผนพัฒนาเศรษฐกิจฯ ฉบับที่ ๑๓
- ค. Sustainable Development Goals: SDGs
- ง. ยุทธศาสตร์จังหวัด
- จ. ยุทธศาสตร์การพัฒนาขององค์กรปกครองส่วนท้องถิ่นในเขตจังหวัด
- ๖. ยุทธศาสตร์
  - ๖.๑ กลยุทธ์
    - (๑) แผนงาน แผนงานเคหะและชุมชน

- ยุทธศาสตร์ที่ ๓
  - หมวดหมู่ที่ ๑๒
  - ยุทธศาสตร์ที่ ๓
  - ยุทธศาสตร์ที่ ๒
  - ยุทธศาสตร์ที่ ๖
  - งาน
- ด้านการพัฒนาและเสริมสร้างศักยภาพคน  
ไทยมีกำลังคนสมรรถนะสูง มุ่งเรียนรู้อย่างต่อเนื่อง ตอบโจทย์การพัฒนาแห่งอนาคต
- เสริมสร้างและพัฒนาคน ชุมชน เมือง และการยกระดับการบริหารจัดการภาครัฐเพื่อสังคมคุณภาพสูง
- ยุทธศาสตร์ด้านการพัฒนาคุณภาพชีวิต
- ยุทธศาสตร์การพัฒนาด้านสาธารณสุขและสุขภาพ อนามัยของประชาชน
- ๖) ส่งเสริมการรักษาความสะอาดความเป็นระเบียบเรียบร้อยของบ้านเมือง
- กำจัดขยะมูลฝอยและสิ่งปฏิกูล

ที่	โครงการ	วัตถุประสงค์	เป้าหมาย (ผลผลิตของโครงการ)	งบประมาณ					ตัวชี้วัด (KPI)	ผลลัพธ์ที่คาดว่าจะได้รับ	หน่วยงานที่รับผิดชอบ
				๒๕๖๖ (บาท)	๒๕๖๗ (บาท)	๒๕๖๘ (บาท)	๒๕๖๙ (บาท)	๒๕๗๐ (บาท)			
๒	โครงการจัดซื้อรถยนต์บรรทุกขยะขนาด ๖ ตัน ๖ ล้อ ปริมาตรกระบอกลูบไม่ต่ำกว่า ๖,๐๐๐ ซีซี หรือ กำลังเครื่องยนต์สูงสุดไม่ต่ำกว่า ๑๗๐ กิโลวัตต์ แบบอัตโนมัติ	๑. เพื่อสามารถแก้ไขปัญหาขยะมูลฝอยตกค้าง ๒. เพื่อเพิ่มประสิทธิภาพในการจัดเก็บขยะ ๓. เพื่อลดปริมาณขยะที่ทิ้งตามพื้นที่สาธารณะ ๔. เพื่อให้ประชาชนมีจิตสำนึกในการจัดการขยะ	เพื่อจัดซื้อรถยนต์บรรทุกขยะขนาด ๖ ตัน ๖ ล้อ ปริมาตรกระบอกลูบไม่ต่ำกว่า ๖,๐๐๐ ซีซี หรือกำลังเครื่องยนต์สูงสุดไม่ต่ำกว่า ๑๗๐ กิโลวัตต์ แบบอัตโนมัติ จำนวน ๑ คัน (ตามบัญชีมาตรฐานครุภัณฑ์ สำนักงบประมาณ)	๒,๕๐๐,๐๐๐ (ปรับปรุง ๑.๑)	๒,๕๐๐,๐๐๐ (๑.๒)	๒,๕๐๐,๐๐๐ (๑.๘)-	-	-	<b>เชิงปริมาณ</b> ประชาชนในพื้นที่ได้รับประโยชน์จากการเก็บขนขยะมูลฝอย จำนวน ๑,๙๙๐ ครัวเรือน และพื้นที่สาธารณะที่ไม่มีขยะตกค้าง ตามพื้นที่สาธารณะประโยชน์	ตำบลภูหลวงมีระบบการจัดเก็บขยะภายในตำบลที่มีประสิทธิภาพ พื้นที่สาธารณะสะอาด ปราศจากมลภาวะขยะมูลฝอย	กรมส่งเสริมการปกครองท้องถิ่น  งานสาธารณสุข สำนักปลัดฯ (กองส่งเสริมการเกษตร) อบต.ภูหลวง
<b>รวม</b>				๒,๕๐๐,๐๐๐	๒,๕๐๐,๐๐๐	๔,๐๐๐,๐๐๐	-	-			

รายละเอียดโครงการพัฒนา  
แผนพัฒนาท้องถิ่นห้าปี (พ.ศ. ๒๕๖๖ – ๒๕๗๐)  
องค์การบริหารส่วนตำบลภูหลวง

- ก. ยุทธศาสตร์ชาติ ๒๐ ปี  
ข. แผนพัฒนาเศรษฐกิจฯ ฉบับที่ ๑๓  
ค. Sustainable Development Goals: SDGs  
ง. ยุทธศาสตร์จังหวัด  
จ. ยุทธศาสตร์การพัฒนาขององค์กรปกครองส่วนท้องถิ่นในเขตจังหวัด  
๖. ยุทธศาสตร์
- ๖.๒ กลยุทธ์  
๑) แผนงาน แผนงานอุตสาหกรรมและการโยธา งาน
- ยุทธศาสตร์ที่ ๓ ด้านการพัฒนาและเสริมสร้างศักยภาพคน  
หมุดหมายที่ ๑๒ ไทยมีกำลังคนสมรรถนะสูง มุ่งเรียนรู้อย่างต่อเนื่อง ตอบโจทย์การพัฒนาแห่งอนาคต
- ยุทธศาสตร์ที่ ๓ เสริมสร้างและพัฒนาคน ชุมชน เมือง และการยกระดับการบริหารจัดการภาครัฐเพื่อสังคมคุณภาพสูง  
ยุทธศาสตร์ที่ ๒ ยุทธศาสตร์ด้านการพัฒนาคุณภาพชีวิต  
ยุทธศาสตร์ที่ ๒ ยุทธศาสตร์การพัฒนาด้านสาธารณสุขและสุขภาพ อนามัยของประชาชน  
๖) ส่งเสริมการรักษาความสะอาดความเป็นระเบียบเรียบร้อยของบ้านเมือง  
บริหารจัดการขยะมูลฝอยและสิ่งปฏิกูล

ที่	โครงการ	วัตถุประสงค์	เป้าหมาย (ผลผลิตของโครงการ)	งบประมาณ					ตัวชี้วัด (KPI)	ผลลัพธ์ที่คาดว่าจะได้รับ	หน่วยงานที่รับผิดชอบ
				๒๕๖๖ (บาท)	๒๕๖๗ (บาท)	๒๕๖๘ (บาท)	๒๕๖๙ (บาท)	๒๕๗๐ (บาท)			
๑	ก่อสร้างอาคารศูนย์สุขภาพชุมชน ตำบลภูหลวง บ้านหลุมเงิน หมู่ที่ ๕	เพื่อให้มีอาคารศูนย์สุขภาพชุมชนสำหรับดำเนินงานต่างๆของตำบลภูหลวง	ก่อสร้างอาคารศูนย์สุขภาพชุมชนตำบลภูหลวง อาคารคสล. ๒ ชั้น มีขนาดกว้าง ๘ เมตร ยาว ๒๐ เมตร หรือมีพื้นที่ใช้สอยรวม ๓๒๐ ตารางเมตร ตามแบบรูปและรายการที่ อบต.ภูหลวง กำหนด พิกัด Lat. ๑๔.๕๙๑๙๘๓ Long. ๑๐๑.๙๙๘๑๔๕	-	-	๓,๘๕๐,๐๐๐ (๓.๒)	-	-	<b>เชิงปริมาณ</b> -มีอาคารศูนย์สุขภาพชุมชนที่เหมาะสมกับความต้องการใช้ในการปฏิบัติงาน <b>เชิงคุณภาพ</b> - การปฏิบัติงานมีประสิทธิภาพเหมาะสม	มีอาคารศูนย์สุขภาพชุมชนที่สมบูรณ์ครบถ้วนสามารถใช้ในการปฏิบัติงานได้อย่างมีประสิทธิภาพเหมาะสม	อบจ. กองช่าง อบต.ภูหลวง

ที่	โครงการ	วัตถุประสงค์	เป้าหมาย (ผลผลิตของโครงการ)	งบประมาณ					ตัวชี้วัด (KPI)	ผลลัพธ์ที่คาดว่าจะได้รับ	หน่วยงานที่รับผิดชอบ
				๒๕๖๖ (บาท)	๒๕๖๗ (บาท)	๒๕๖๘ (บาท)	๒๕๖๙ (บาท)	๒๕๗๐ (บาท)			
๒	ก่อสร้างสนามกีฬาประจำตำบลภูหลวง บ้านหลุมเงิน หมู่ที่ ๕	เพื่อให้ประชาชนในพื้นที่ที่มีสนามกีฬาสำหรับการใช้งานได้อย่างสะดวก	ก่อสร้างสนาม กีฬาประจำตำบลภูหลวง ๑. สนามฟุตบอล พร้อมลู่วิ่ง ๒. สนามวอลเลย์บอล ๓. สนามตะกร้อ ๔. สนามบาสเกตบอล ๕. สนามเปตอง ๖. อัฒจันทร์ พิกัด Lat. ๑๔.๕๙๐๙๗๘ Long. ๑๐๑.๙๙๗๕๑๖	-	๑,๒๐๐,๐๐๐ (๑.๒)	-	-	-	<b>เชิงปริมาณ</b> - จำนวนสนามกีฬาที่ได้มาตรฐานตาม เกณฑ์มาตรฐาน กำหนด จำนวน ๑ แห่ง - ร้อยละความพึงพอใจของประชาชนที่มีต่อการใช้บริการ สนามกีฬา ไม่น้อยกว่าร้อยละ ๘๐	มีสนามกีฬาที่ได้มาตรฐาน และมีสถานที่ออกกำลังกาย เพียงพอกับความต้องการของประชาชน	กรมส่งเสริมฯ กองช่าง อบต.ภูหลวง
<b>รวม</b>				๒,๕๐๐,๐๐๐	๑,๒๐๐,๐๐๐	๓,๘๕๐,๐๐๐	-	-			

รายละเอียดโครงการพัฒนา  
แผนพัฒนาท้องถิ่นห้าปี (พ.ศ. ๒๕๖๖ - ๒๕๗๐)  
องค์การบริหารส่วนตำบลภูหลวง

ก. ยุทธศาสตร์ชาติ ๒๐ ปี

ข. แผนพัฒนาเศรษฐกิจฯ ฉบับที่ ๑๓

ค. Sustainable Development Goals: SDGs

ง. ยุทธศาสตร์จังหวัด

จ. ยุทธศาสตร์การพัฒนาขององค์กรปกครองส่วนท้องถิ่นในเขตจังหวัด

ฉ. ยุทธศาสตร์

๗.๑ กลยุทธ์

(๑) แผนงานแผนงานอุตสาหกรรมและการโยธา

ยุทธศาสตร์ที่ ๖

หมวดหมู่ที่ ๑๓

การปรับสมดุลและพัฒนากระบวนการบริหารจัดการภาครัฐ  
ไทยมีภาครัฐที่มีสมรรถนะสูง

ยุทธศาสตร์ที่ ๓

ยุทธศาสตร์ที่ ๕

ยุทธศาสตร์ที่ ๗

เสริมสร้างและพัฒนาคน ชุมชน เมือง และการยกระดับการบริหารจัดการภาครัฐเพื่อสังคมคุณภาพสูง  
ยุทธศาสตร์ด้านพัฒนาระบบบริหารจัดการภาครัฐ  
ยุทธศาสตร์การพัฒนาด้านการเมืองและการบริหารจัดการบ้านเมืองที่ดี  
๓) ส่งเสริมการใช้เครื่องมือที่ทันสมัยในการบริหาร การปฏิบัติงาน  
งานก่อสร้าง

ที่	โครงการ	วัตถุประสงค์	เป้าหมาย (ผลผลิตของโครงการ)	งบประมาณ					ตัวชี้วัด (KPI)	ผลลัพธ์ที่คาดว่าจะได้รับ	หน่วยงานที่รับผิดชอบ
				๒๕๖๖ (บาท)	๒๕๖๗ (บาท)	๒๕๖๘ (บาท)	๒๕๖๙ (บาท)	๒๕๗๐ (บาท)			
๑	ก่อสร้างอาคารหอประชุม อบต.ภูหลวง	เพื่อใช้เป็นห้องประชุม ของ อบต.ภูหลวง	ก่อสร้างอาคารหอประชุม อบต.ภูหลวงขนาดกว้าง ๒๐ เมตร ยาว ๔๐ เมตร หรือ มีพื้นที่ใช้สอยรวม ๘๐๐ ตารางเมตร ตามแบบรูปและ ร าย ก า ร ที่ อ บ ต . ภูหลวงกำหนด พิกัด Lat. ๑๔.๕๕๑๖๒๘ Long. ๑๐๑.๙๙๘๕๓๔	-	-	๙,๖๐๐,๐๐๐ (๙.๒)	-	-	<b>เชิงปริมาณ</b> -มีอาคารสถานที่ที่ เหมาะสมกับความ ต้องการใช้ในการ ปฏิบัติงาน <b>เชิงคุณภาพ</b> -การปฏิบัติงานได้มี ประสิทธิภาพเหมาะสม	มีอาคารสถานที่ สมบูรณ์ครบถ้วน สามารถใช้ในการ ปฏิบัติงานได้ อย่างมีประสิทธิภาพ เหมาะสม	กรมส่งเสริม การปกครอง ท้องถิ่น กองช่าง อบต.ภูหลวง
รวม				-	-	๙,๖๐๐,๐๐๐	-	-			

รายละเอียดโครงการพัฒนา  
แผนพัฒนาท้องถิ่นห้าปี (พ.ศ. ๒๕๖๖ – ๒๕๗๐)  
องค์การบริหารส่วนตำบลภูหลวง

ก. ยุทธศาสตร์ชาติ ๒๐ ปี

ข. แผนพัฒนาเศรษฐกิจฯ ฉบับที่ ๑๓

ค. Sustainable Development Goals: SDGs

ง. ยุทธศาสตร์จังหวัด

จ. ยุทธศาสตร์การพัฒนาขององค์กรปกครองส่วนท้องถิ่นในเขตจังหวัด

ฉ. ยุทธศาสตร์

ยุทธศาสตร์ที่ ๒

หมวดหมู่ที่ ๑

หมวดหมู่ที่ ๑๐

ยุทธศาสตร์ด้านการสร้างความสามารถในการแข่งขัน  
ไทยเป็นประเทศชั้นนำด้านสินค้าเกษตรและเกษตรแปรรูปมูลค่าสูง  
ไทยมีเศรษฐกิจหมุนเวียนและสังคมคาร์บอนต่ำ

ยุทธศาสตร์ที่ ๑

ยุทธศาสตร์ที่ ๓

ยุทธศาสตร์ที่ ๘

ส่งเสริม พัฒนา และยกระดับด้านการเกษตรและเกษตรแปรรูปมูลค่าสูง  
ยุทธศาสตร์ด้านพัฒนาเศรษฐกิจ  
ยุทธศาสตร์การพัฒนาด้านเกษตรอินทรีย์  
๑) ส่งเสริมความรู้ให้แก่เกษตรกรทำเกษตรอินทรีย์ปลอดภัย  
งานก่อสร้าง

๘.๑ กลยุทธ์

(๑) แผนงาน

แผนงานอุตสาหกรรมและการโยธา

งาน

ที่	โครงการ	วัตถุประสงค์	เป้าหมาย (ผลผลิตของโครงการ)	งบประมาณ					ตัวชี้วัด (KPI)	ผลลัพธ์ที่คาดว่าจะ ได้รับ	หน่วยงานที่ รับผิดชอบ
				๒๕๖๖ (บาท)	๒๕๖๗ (บาท)	๒๕๖๘ (บาท)	๒๕๖๙ (บาท)	๒๕๗๐ (บาท)			
๑	ระบบสูบน้ำ พลังงาน แสงอาทิตย์ แบบเคลื่อนที่ ลากจูง กลุ่ม เกษตรกรทำ นาบ้านหลุม หิน หมู่ที่ ๖	๑. เพื่อช่วยลดต้นทุน การผลิต ๒. เพื่อให้สมาชิกมี กิจกรรมแลกเปลี่ยน เรียนรู้เทคนิคใหม่ๆ ๓. เพื่อให้สมาชิกมี รายได้เพิ่มขึ้น	เพื่อขอรับการสนับสนุน ระบบสูบน้ำพลังงาน แสงอาทิตย์แบบเคลื่อนที่ ลากจูง ขนาดไม่น้อยกว่า ๓,๐๖๐ วัตต์ จำนวน ๑ ชุด (ตามแบบของ กองทุนเพื่อส่งเสริมการ อนุรักษ์พลังงาน)	๒๒๐,๐๐๐ (๒.๒)	-	-	-	-	เชิงปริมาณ -สมาชิกกลุ่มเกษตรกร สามารถลดต้นทุนจากค่า พลังงานเชื้อเพลิงได้ ๑๐๐% เชิงคุณภาพ -กลุ่มเกษตรกรมีน้ำทำ การเกษตรอย่างพอเพียง ตลอดฤดูการเพาะปลูก	๑. สามารถลดต้นทุน การผลิต ๒.สมาชิกได้มีกิจกรรม แลกเปลี่ยนเรียนรู้ เทคนิคใหม่ๆ ๓.เกษตรกรมีรายได้ เพิ่ม	กองทุนเพื่อส่งเสริม การอนุรักษ์ พลังงาน อบต.ภูหลวง
๒	ระบบสูบน้ำ พลังงาน แสงอาทิตย์ แบบเคลื่อนที่ ลากจูง กลุ่ม เกษตรกรทำ นาบ้านหนอง กก หมู่ที่ ๗	๑. เพื่อช่วยลดต้นทุน การผลิต ๒. เพื่อให้สมาชิกมี กิจกรรมแลกเปลี่ยน เรียนรู้เทคนิคใหม่ๆ ๓. เพื่อให้สมาชิกมี รายได้เพิ่มขึ้น	เพื่อขอรับการสนับสนุน ระบบสูบน้ำพลังงาน แสงอาทิตย์แบบเคลื่อนที่ ลากจูง ขนาดไม่น้อยกว่า ๓,๐๖๐ วัตต์ จำนวน ๑ ชุด (ตามแบบของ กองทุนเพื่อส่งเสริมการ อนุรักษ์พลังงาน)	๒๒๐,๐๐๐ (๒.๒)	-	-	-	-	เชิงปริมาณ -สมาชิกกลุ่มเกษตรกร สามารถลดต้นทุนจากค่า พลังงานเชื้อเพลิงได้ ๑๐๐% เชิงคุณภาพ -กลุ่มเกษตรกรมีน้ำทำ การเกษตรอย่างพอเพียง ตลอดฤดูการเพาะปลูก	๑. สามารถลดต้นทุน การผลิต ๒.สมาชิกได้มีกิจกรรม แลกเปลี่ยนเรียนรู้ เทคนิคใหม่ๆ ๓.เกษตรกรมีรายได้ เพิ่ม	กองทุนเพื่อส่งเสริม การอนุรักษ์ พลังงาน อบต.ภูหลวง

ที่	โครงการ	วัตถุประสงค์	เป้าหมาย (ผลผลิตของโครงการ)	งบประมาณ					ตัวชี้วัด (KPI)	ผลลัพธ์ที่คาดว่าจะ ได้รับ	หน่วยงานที่ รับผิดชอบ
				๒๕๖๖ (บาท)	๒๕๖๗ (บาท)	๒๕๖๘ (บาท)	๒๕๖๙ (บาท)	๒๕๗๐ (บาท)			
๓	ระบบสูบน้ำ พลังงาน แสงอาทิตย์แบบ เคลื่อนที่ ลากจูง กลุ่มเกษตรกร ไร่ นาสวนผสมบ้าน หนองกก หมู่ที่ ๗	๑. เพื่อช่วยลดต้นทุน การผลิต ๒. เพื่อให้สมาชิกมี กิจกรรมแลกเปลี่ยน เรียนรู้เทคนิคใหม่ๆ ๓. เพื่อให้สมาชิกมี รายได้เพิ่มขึ้น	เพื่อขอรับการสนับสนุน ระบบสูบน้ำพลังงาน แสงอาทิตย์แบบเคลื่อนที่ ลากจูง ขนาดไม่น้อยกว่า ๓,๐๖๐ วัตต์ จำนวน ๑ ชุด (ตามแบบของ กองทุนเพื่อส่งเสริมการ อนุรักษ์พลังงาน)	๒๒๐,๐๐๐ (๒.๒)	-	-	-	-	<b>เชิงปริมาณ</b> -สมาชิกกลุ่มเกษตรกร สามารถลดต้นทุนจากค่า พลังงานเชื้อเพลิงได้ ๑๐๐% <b>เชิงคุณภาพ</b> -กลุ่มเกษตรกรมีน้ำทำ การเกษตรอย่างพอเพียง ตลอดฤดูการเพาะปลูก	๑. สามารถลดต้นทุน การผลิต ๒.สมาชิกได้มีกิจกรรม แลกเปลี่ยนเรียนรู้ เทคนิคใหม่ๆ ๓.เกษตรกรมีรายได้ เพิ่ม	กองทุนเพื่อส่งเสริม การอนุรักษ์ พลังงาน อบต.ภูหลวง
๔	ระบบสูบน้ำ พลังงาน แสงอาทิตย์แบบ เคลื่อนที่ ลากจูง กลุ่มเกษตรกร โคก หนองนา บ้าน หนองกก หมู่ที่ ๗	๑. เพื่อช่วยลดต้นทุน การผลิต ๒. เพื่อให้สมาชิกมี กิจกรรมแลกเปลี่ยน เรียนรู้เทคนิคใหม่ๆ ๓. เพื่อให้สมาชิกมี รายได้เพิ่มขึ้น	เพื่อขอรับการสนับสนุน ระบบสูบน้ำพลังงาน แสงอาทิตย์แบบเคลื่อนที่ ลากจูง ขนาดไม่น้อยกว่า ๓,๐๖๐ วัตต์ จำนวน ๑ ชุด (ตามแบบของ กองทุนเพื่อส่งเสริมการ อนุรักษ์พลังงาน)	๒๒๐,๐๐๐ (๒.๒)	-	-	-	-	<b>เชิงปริมาณ</b> -สมาชิกกลุ่มเกษตรกร สามารถลดต้นทุนจากค่า พลังงานเชื้อเพลิงได้ ๑๐๐% <b>เชิงคุณภาพ</b> -กลุ่มเกษตรกรมีน้ำทำ การเกษตรอย่างพอเพียง ตลอดฤดูการเพาะปลูก	๑. สามารถลดต้นทุน การผลิต ๒.สมาชิกได้มีกิจกรรม แลกเปลี่ยนเรียนรู้ เทคนิคใหม่ๆ ๓.เกษตรกรมีรายได้ เพิ่ม	กองทุนเพื่อส่งเสริม การอนุรักษ์ พลังงาน อบต.ภูหลวง
๕	ระบบสูบน้ำ พลังงาน แสงอาทิตย์แบบ เคลื่อนที่ ลากจูง กลุ่มเกษตรกรปลูก ผักปลอดสารพิษ บ้านหนองกก หมู่ที่ ๗	๑. เพื่อช่วยลดต้นทุน การผลิต ๒. เพื่อให้สมาชิกมี กิจกรรมแลกเปลี่ยน เรียนรู้เทคนิคใหม่ๆ ๓. เพื่อให้สมาชิกมี รายได้เพิ่มขึ้น	เพื่อขอรับการสนับสนุน ระบบสูบน้ำพลังงาน แสงอาทิตย์แบบเคลื่อนที่ ลากจูง ขนาดไม่น้อยกว่า ๓,๐๖๐ วัตต์ จำนวน ๑ ชุด (ตามแบบของ กองทุนเพื่อส่งเสริมการ อนุรักษ์พลังงาน)	๒๒๐,๐๐๐ (๒.๒)	-	-	-	-	<b>เชิงปริมาณ</b> -สมาชิกกลุ่มเกษตรกร สามารถลดต้นทุนจากค่า พลังงานเชื้อเพลิงได้ ๑๐๐% <b>เชิงคุณภาพ</b> -กลุ่มเกษตรกรมีน้ำทำ การเกษตรอย่างพอเพียง ตลอดฤดูการเพาะปลูก	๑. สามารถลดต้นทุน การผลิต ๒.สมาชิกได้มีกิจกรรม แลกเปลี่ยนเรียนรู้ เทคนิคใหม่ๆ ๓.เกษตรกรมีรายได้ เพิ่ม	กองทุนเพื่อส่งเสริม การอนุรักษ์ พลังงาน อบต.ภูหลวง

ที่	โครงการ	วัตถุประสงค์	เป้าหมาย (ผลผลิตของโครงการ)	งบประมาณ					ตัวชี้วัด (KPI)	ผลลัพธ์ที่คาดว่าจะ ได้รับ	หน่วยงานที่ รับผิดชอบ
				๒๕๖๖ (บาท)	๒๕๖๗ (บาท)	๒๕๖๘ (บาท)	๒๕๖๙ (บาท)	๒๕๗๐ (บาท)			
๖	ระบบสูบน้ำ พลังงาน แสงอาทิตย์ แบบเคลื่อนที่ ลากจูง กลุ่ม เกษตรกร ทฤษฎีใหม่ บ้านหนองก หมู่ที่ ๗	๑. เพื่อช่วยลดต้นทุน การผลิต ๒. เพื่อให้สมาชิกมี กิจกรรมแลกเปลี่ยน เรียนรู้เทคนิคใหม่ๆ ๓. เพื่อให้สมาชิกมี รายได้เพิ่มขึ้น	เพื่อขอรับการสนับสนุน ระบบสูบน้ำพลังงาน แสงอาทิตย์แบบเคลื่อนที่ ลากจูง ขนาดไม่น้อยกว่า ๓,๐๖๐ วัตต์ จำนวน ๑ ชุด (ตามแบบของ กองทุนเพื่อส่งเสริมการ อนุรักษ์พลังงาน)	๒๒๐,๐๐๐ (๑.๒)	-	-	-	-	<b>เชิงปริมาณ</b> -สมาชิกกลุ่มเกษตรกร สามารถลดต้นทุนจาก ค่าพลังงานเชื้อเพลิงได้ ๑๐๐% <b>เชิงคุณภาพ</b> -กลุ่มเกษตรกรมีน้ำทำ การเกษตรอย่าง พอเพียงตลอดฤดูกาล เพาะปลูก	๑. สามารถลดต้นทุน การผลิต ๒. สมาชิกได้มีกิจกรรม แลกเปลี่ยนเรียนรู้ เทคนิคใหม่ๆ ๓. เกษตรกรมีรายได้ เพิ่ม	กองทุนเพื่อส่งเสริม การอนุรักษ์ พลังงาน อบต.ภูหลวง
๗	ระบบสูบน้ำ พลังงาน แสงอาทิตย์ แบบเคลื่อนที่ ลากจูง กลุ่ม วิสาหกิจชุมชน กลุ่มแปลง ใหญ่ มั่น สำปะหลัง ตำบลภูหลวง หมู่ที่ ๗	๑. เพื่อช่วยลดต้นทุน การผลิต ๒. เพื่อให้สมาชิกมี กิจกรรมแลกเปลี่ยน เรียนรู้เทคนิคใหม่ๆ ๓. เพื่อให้สมาชิกมี รายได้เพิ่มขึ้น	เพื่อขอรับการสนับสนุน ระบบสูบน้ำพลังงาน แสงอาทิตย์แบบเคลื่อนที่ ลากจูง ขนาดไม่น้อยกว่า ๓,๐๖๐ วัตต์ จำนวน ๑ ชุด (ตามแบบของ กองทุนเพื่อส่งเสริมการ อนุรักษ์พลังงาน)	๒๒๐,๐๐๐ (๑.๒)	-	-	-	-	<b>เชิงปริมาณ</b> -สมาชิกกลุ่มเกษตรกร สามารถลดต้นทุนจาก ค่าพลังงานเชื้อเพลิงได้ ๑๐๐% <b>เชิงคุณภาพ</b> -กลุ่มเกษตรกรมีน้ำทำ การเกษตรอย่าง พอเพียงตลอดฤดูกาล เพาะปลูก	๑. สามารถลดต้นทุน การผลิต ๒. สมาชิกได้มีกิจกรรม แลกเปลี่ยนเรียนรู้ เทคนิคใหม่ๆ ๓. เกษตรกรมีรายได้ เพิ่ม	กองทุนเพื่อส่งเสริม การอนุรักษ์ พลังงาน อบต.ภูหลวง

ที่	โครงการ	วัตถุประสงค์	เป้าหมาย (ผลผลิตของโครงการ)	งบประมาณ					ตัวชี้วัด (KPI)	ผลลัพธ์ที่คาดว่าจะ ได้รับ	หน่วยงานที่ รับผิดชอบ	
				๒๕๖๖ (บาท)	๒๕๖๗ (บาท)	๒๕๖๘ (บาท)	๒๕๖๙ (บาท)	๒๕๗๐ (บาท)				
๘	ระบบสูบน้ำ พลังงาน แสงอาทิตย์ แบบเคลื่อนที่ ลากจูง กลุ่ม เกษตรกรไร่นา สวนผสมบ้าน หนองนกเขียน หมู่ที่ ๑๐	๑. เพื่อช่วยลดต้นทุน การผลิต ๒. เพื่อให้สมาชิกมี กิจกรรมแลกเปลี่ยน เรียนรู้เทคนิคใหม่ๆ ๓. เพื่อให้สมาชิกมี รายได้เพิ่มขึ้น	เพื่อขอรับการสนับสนุน ระบบสูบน้ำพลังงาน แสงอาทิตย์แบบเคลื่อนที่ ลากจูง ขนาดไม่น้อยกว่า ๓,๐๖๐ วัตต์ จำนวน ๑ ชุด (ตามแบบของ กองทุนเพื่อส่งเสริมการ อนุรักษ์พลังงาน)	๒๒๐,๐๐๐ (๒.๒)	-	-	-	-	-	<b>เชิงปริมาณ</b> -สมาชิกกลุ่มเกษตรกร สามารถลดต้นทุนจาก ค่าพลังงานเชื้อเพลิงได้ ๑๐๐% <b>เชิงคุณภาพ</b> -กลุ่มเกษตรกรมีน้ำทำ การเกษตรอย่าง พอเพียงตลอดฤดูกาล เพาะปลูก	๑. สามารถลดต้นทุน การผลิต ๒. สมาชิกได้มีกิจกรรม แลกเปลี่ยนเรียนรู้ เทคนิคใหม่ๆ ๓. เกษตรกรมีรายได้ เพิ่ม	กองทุนเพื่อส่งเสริม การอนุรักษ์ พลังงาน อบต.ภูหลวง
๙	โครงการส่งเสริมการใช้ พลังงานทดแทนเพื่อ พลังงานทดแทน (ระบบสูบน้ำ ด้วยพลังงาน แสงอาทิตย์ เพื่อการเกษตร แบบเคลื่อนที่)	เพื่อส่งเสริมการใช้ พลังงานทดแทนเพื่อ การเกษตร	จัดหา ระบบสูบน้ำ พลังงานแสงอาทิตย์ แบบเคลื่อนที่ขนาด ๓๔๐ วัตต์จำนวน ๒ ชุด/ปี	-	๔๔,๐๐๐ (๒.๔)	๔๔,๐๐๐ (๒.๔)	๔๔,๐๐๐ (๒.๔)	๔๔,๐๐๐ (๒.๔)	ลดค่าใช้จ่ายด้าน พลังงานในภาค การเกษตร	ลดค่าใช้จ่ายด้าน พลังงานในการทำ การเกษตร	สำนักงานพลังงาน จังหวัด นครราชสีมา กองส่งเสริม การเกษตร อบต.ภูหลวง	

ที่	โครงการ	วัตถุประสงค์	เป้าหมาย (ผลผลิตของโครงการ)	งบประมาณ					ตัวชี้วัด (KPI)	ผลลัพธ์ที่คาดว่าจะ ได้รับ	หน่วยงานที่ รับผิดชอบ
				๒๕๖๖ (บาท)	๒๕๖๗ (บาท)	๒๕๖๘ (บาท)	๒๕๖๙ (บาท)	๒๕๗๐ (บาท)			
๑๐	โครงการส่งเสริมการใช้พลังงานทดแทน(ระบบสูบน้ำด้วยพลังงานแสงอาทิตย์เพื่อการเกษตรแบบลากจูง	เพื่อส่งเสริมการใช้พลังงานทดแทนเพื่อการเกษตร	จัดหาระบบสูบน้ำพลังงานแสงอาทิตย์แบบเคลื่อนที่(ลากจูง)ขนาด ๓,๐๖๐ วัตต์ จำนวน ๘ ชุด/ชุดละ ๒๒๐,๐๐๐ บาท	๑,๗๖๐,๐๐๐ (ฉ.๔)	๑,๗๖๐,๐๐๐ (ฉ.๔)	๑,๗๖๐,๐๐๐ (ฉ.๔)	๑,๗๖๐,๐๐๐ (ฉ.๔)	๑,๗๖๐,๐๐๐ (ฉ.๔)	ลดค่าใช้จ่ายด้านพลังงานในภาคการเกษตร	ลดค่าใช้จ่ายด้านพลังงานในการทำการเกษตร	สำนักงานพลังงานจังหวัดนครราชสีมา กองส่งเสริมการเกษตร อบต.ภูหลวง
๑๑	โครงการติดตั้งระบบสูบน้ำพลังงานแสงอาทิตย์สำหรับบ่อบาดาล (บ้านปอแดง) (บ้านหนองนกเขียน หมู่ที่ ๒)	เพื่อส่งเสริมการอนุรักษ์พลังงานและลดค่าใช้จ่ายด้านพลังงาน	ติดตั้งระบบสูบน้ำพลังงานแสงอาทิตย์ สำหรับบ่อบาดาล-ชุดแผงเซลล์แสงอาทิตย์ ขนาดไม่น้อยกว่า ๒,๕๐๐ วัตต์ -ถังเก็บน้ำขนาดไม่น้อยกว่า ๒๐ ลูกบาศก์เมตร จำนวน ๒ ระบบ พิกัดจุดที่ ๑ บ้านปอแดง หมู่ที่ ๔ N๑๔.๓๖๓๕๒๔ E๑๒.๐๔๗๐๕ พิกัด จุดที่ ๒ บ้านหนองนกเขียนหมู่ที่ ๒ N๑๔.๓๖๓๒๕๕๑ E๑๐๑.๕๕๔๔๖๘	-	๑,๑๑๑,๖๐๐ (ฉ.๔)	๑,๑๑๑,๖๐๐ (ฉ.๔)	๑,๑๑๑,๖๐๐ (ฉ.๔)	๑,๑๑๑,๖๐๐ (ฉ.๔)	กลุ่มเกษตรกรลดค่าใช้จ่ายด้านพลังงานในด้านการเกษตรไม่น้อยกว่าร้อยละ ๘๐	เกษตรกรสามารถปลูกพืชหมุนเวียนได้ตลอดทั้งปีมีคุณภาพชีวิตที่ดีขึ้น	สำนักงานพลังงานจังหวัดนครราชสีมา กองส่งเสริมการเกษตร อบต.ภูหลวง
๑๒	โครงการติดตั้งระบบสูบน้ำพลังงานแสงอาทิตย์แหล่งกักเก็บน้ำผิวดินขนาด ๒๕ kW (บ้านห้วยแก้ว)	เพื่อส่งเสริมการอนุรักษ์พลังงานและลดค่าใช้จ่ายด้านพลังงาน	ติดตั้งระบบสูบน้ำพลังงานแสงอาทิตย์ สำหรับแหล่งกักเก็บน้ำผิวดิน-ชุดแผงเซลล์แสงอาทิตย์ ขนาดไม่น้อยกว่า ๒๕ กิโลวัตต์ จำนวน ๑ ระบบ พิกัด N๑๔.๓๓๘๕๕๙ E๑๐๑.๕๔๕๗๘๔	-	๑,๑๗๕,๐๐๐ (ฉ.๔)	๑,๑๗๕,๐๐๐ (ฉ.๔)	๑,๑๗๕,๐๐๐ (ฉ.๔)	๑,๑๗๕,๐๐๐ (ฉ.๔)	กลุ่มเกษตรกรลดค่าใช้จ่ายด้านพลังงานในด้านการเกษตรไม่น้อยกว่าร้อยละ ๘๐	เกษตรกรสามารถปลูกพืชหมุนเวียนได้ตลอดทั้งปีมีคุณภาพชีวิตที่ดีขึ้น	สำนักงานพลังงานจังหวัดนครราชสีมา กองส่งเสริมการเกษตร อบต.ภูหลวง

ที่	โครงการ	วัตถุประสงค์	เป้าหมาย (ผลผลิตของโครงการ)	งบประมาณ					ตัวชี้วัด (KPI)	ผลลัพธ์ที่คาดว่าจะ ได้รับ	หน่วยงานที่ รับผิดชอบ
				๒๕๖๖ (บาท)	๒๕๖๗ (บาท)	๒๕๖๘ (บาท)	๒๕๖๙ (บาท)	๒๕๗๐ (บาท)			
๑๓	โครงการส่งเสริมการใช้พลังงานชีวมวลโดยใช้เตาประหยัดพลังงาน	๑. เพื่อให้เกษตรกรนำของเหลือใช้จากภาคการเกษตรมาทำให้เกิดประโยชน์ด้านพลังงาน ๒. ทำให้กลุ่มเกษตรกรสามารถลดค่าใช้จ่ายด้านพลังงานได้	ระบบเตาชนิด ๑ กระทะ จำนวน ๒ ชุด / ชุดละ ๒๓,๐๐๐	-	๔๖,๐๐๐ (ฉ.๔)	๔๖,๐๐๐ (ฉ.๔)	๔๖,๐๐๐ (ฉ.๔)	๔๖,๐๐๐ (ฉ.๔)	ลดค่าใช้จ่ายด้านพลังงานในการเกษตร	ลดค่าใช้จ่ายด้านพลังงานในการทำการเกษตร	สำนักงานพลังงานจังหวัดนครราชสีมา กองส่งเสริมการเกษตร อบต.ภูหลวง

ที่	โครงการ	วัตถุประสงค์	เป้าหมาย (ผลผลิตของโครงการ)	งบประมาณ					ตัวชี้วัด (KPI)	ผลลัพธ์ที่คาดว่าจะ ได้รับ	หน่วยงานที่ รับผิดชอบ	
				๒๕๖๖ (บาท)	๒๕๖๗ (บาท)	๒๕๖๘ (บาท)	๒๕๖๙ (บาท)	๒๕๗๐ (บาท)				
๑๔	ระบบสูบน้ำ พลังงาน แสงอาทิตย์ แบบเคลื่อนที่ ลากจูง กลุ่ม เกษตรกรบ้าน โนนแดง หมู่ที่ ๑	๑. เพื่อช่วยลดต้นทุน การผลิต ๒. เพื่อให้สมาชิกมี กิจกรรมแลกเปลี่ยน เรียนรู้เทคนิคใหม่ๆ ๓. เพื่อให้สมาชิกมี รายได้เพิ่มขึ้น	เพื่อขอรับการสนับสนุน ระบบสูบน้ำพลังงาน แสงอาทิตย์แบบเคลื่อนที่ ลากจูง ขนาดไม่น้อยกว่า ๓,๐๖๐ วัตต์ จำนวน ๑ ชุด (ตามแบบของ กองทุนเพื่อส่งเสริมการ อนุรักษ์พลังงาน)	-	๒๒๐,๐๐๐ (จ.๕)	๒๒๐,๐๐๐	๒๒๐,๐๐๐	๒๒๐,๐๐๐	๒๒๐,๐๐๐	<b>เชิงปริมาณ</b> -สมาชิกกลุ่มเกษตรกร สามารถลดต้นทุนจากค่า พลังงานเชื้อเพลิงได้ ๑๐๐% <b>เชิงคุณภาพ</b> -กลุ่มเกษตรกรมีน้ำทำ การเกษตรอย่างพอเพียง ตลอดฤดูกาลเพาะปลูก	๑. สามารถลดต้นทุน การผลิต ๒.สมาชิกได้มีกิจกรรม แลกเปลี่ยนเรียนรู้ เทคนิคใหม่ๆ ๓.เกษตรกรมีรายได้ เพิ่ม	กองทุนเพื่อส่งเสริม การอนุรักษ์ พลังงาน อบต.ภูหลวง
๑๕	ระบบสูบน้ำ พลังงาน แสงอาทิตย์ แบบเคลื่อนที่ ลากจูง กลุ่ม เกษตรกรบ้าน หนองนกเขียน หมู่ที่ ๒	๑. เพื่อช่วยลดต้นทุน การผลิต ๒. เพื่อให้สมาชิกมี กิจกรรมแลกเปลี่ยน เรียนรู้เทคนิคใหม่ๆ ๓. เพื่อให้สมาชิกมี รายได้เพิ่มขึ้น	เพื่อขอรับการสนับสนุน ระบบสูบน้ำพลังงาน แสงอาทิตย์แบบเคลื่อนที่ ลากจูง ขนาดไม่น้อยกว่า ๓,๐๖๐ วัตต์ จำนวน ๑ ชุด (ตามแบบของ กองทุนเพื่อส่งเสริมการ อนุรักษ์พลังงาน)	-	๒๒๐,๐๐๐ (จ.๕)	๒๒๐,๐๐๐	๒๒๐,๐๐๐	๒๒๐,๐๐๐	๒๒๐,๐๐๐	<b>เชิงปริมาณ</b> -สมาชิกกลุ่มเกษตรกร สามารถลดต้นทุนจากค่า พลังงานเชื้อเพลิงได้ ๑๐๐% <b>เชิงคุณภาพ</b> -กลุ่มเกษตรกรมีน้ำทำ การเกษตรอย่างพอเพียง ตลอดฤดูกาลเพาะปลูก	๑. สามารถลดต้นทุน การผลิต ๒.สมาชิกได้มีกิจกรรม แลกเปลี่ยนเรียนรู้ เทคนิคใหม่ๆ ๓.เกษตรกรมีรายได้ เพิ่ม	กองทุนเพื่อส่งเสริม การอนุรักษ์ พลังงาน อบต.ภูหลวง

ที่	โครงการ	วัตถุประสงค์	เป้าหมาย (ผลผลิตของโครงการ)	งบประมาณ					ตัวชี้วัด (KPI)	ผลลัพธ์ที่คาดว่าจะ ได้รับ	หน่วยงานที่ รับผิดชอบ	
				๒๕๖๖ (บาท)	๒๕๖๗ (บาท)	๒๕๖๘ (บาท)	๒๕๖๙ (บาท)	๒๕๗๐ (บาท)				
๑๖	ระบบสูบน้ำ พลังงาน แสงอาทิตย์แบบ เคลื่อนที่ ลากจูง กลุ่มเกษตรกรบ้าน หนองกระทุ่มหมู่ที่ ๓	๑. เพื่อช่วยลดต้นทุน การผลิต ๒. เพื่อให้สมาชิกมี กิจกรรมแลกเปลี่ยน เรียนรู้เทคนิคใหม่ๆ ๓. เพื่อให้สมาชิกมี รายได้เพิ่มขึ้น	เพื่อขอรับการสนับสนุน ระบบสูบน้ำพลังงาน แสงอาทิตย์แบบเคลื่อนที่ ลากจูง ขนาดไม่น้อยกว่า ๓,๐๖๐ วัตต์ จำนวน ๑ ชุด (ตามแบบของ กองทุนเพื่อส่งเสริมการ อนุรักษ์พลังงาน)	-	๒๒๐,๐๐๐ (๓.๕)	๒๒๐,๐๐๐	๒๒๐,๐๐๐	๒๒๐,๐๐๐	๒๒๐,๐๐๐	<b>เชิงปริมาณ</b> -สมาชิกกลุ่มเกษตรกร สามารถลดต้นทุนจากค่า พลังงานเชื้อเพลิงได้ ๑๐๐% <b>เชิงคุณภาพ</b> -กลุ่มเกษตรกรมีน้ำทำ การเกษตรอย่างพอเพียง ตลอดฤดูการเพาะปลูก	๑. สามารถลดต้นทุน การผลิต ๒. สมาชิกได้มีกิจกรรม แลกเปลี่ยนเรียนรู้ เทคนิคใหม่ๆ ๓. เกษตรกรมีรายได้ เพิ่ม	กองทุนเพื่อส่งเสริม การอนุรักษ์ พลังงาน อบต.ภูหลวง
๑๗	ระบบสูบน้ำ พลังงาน แสงอาทิตย์แบบ เคลื่อนที่ ลากจูง กลุ่มเกษตรกร บ้านโปแดงหมู่ที่ ๔	๑. เพื่อช่วยลดต้นทุน การผลิต ๒. เพื่อให้สมาชิกมี กิจกรรมแลกเปลี่ยน เรียนรู้เทคนิคใหม่ๆ ๓. เพื่อให้สมาชิกมี รายได้เพิ่มขึ้น	เพื่อขอรับการสนับสนุน ระบบสูบน้ำพลังงาน แสงอาทิตย์แบบเคลื่อนที่ ลากจูง ขนาดไม่น้อยกว่า ๓,๐๖๐ วัตต์ จำนวน ๓ ชุด (ตามแบบของ กองทุนเพื่อส่งเสริมการ อนุรักษ์พลังงาน)	-	๖๖๐,๐๐๐ (๓.๕)	๖๖๐,๐๐๐	๖๖๐,๐๐๐	๖๖๐,๐๐๐	๖๖๐,๐๐๐	<b>เชิงปริมาณ</b> -สมาชิกกลุ่มเกษตรกร สามารถลดต้นทุนจากค่า พลังงานเชื้อเพลิงได้ ๑๐๐% <b>เชิงคุณภาพ</b> -กลุ่มเกษตรกรมีน้ำทำ การเกษตรอย่างพอเพียง ตลอดฤดูการเพาะปลูก	๑. สามารถลดต้นทุน การผลิต ๒. สมาชิกได้มีกิจกรรม แลกเปลี่ยนเรียนรู้ เทคนิคใหม่ๆ ๓. เกษตรกรมีรายได้ เพิ่ม	กองทุนเพื่อส่งเสริม การอนุรักษ์ พลังงาน อบต.ภูหลวง
๑๘	ระบบสูบน้ำ พลังงาน แสงอาทิตย์แบบ เคลื่อนที่ ลากจูง กลุ่มเกษตรกรบ้าน หนองหัว หมู่ที่ ๘	๑. เพื่อช่วยลดต้นทุน การผลิต ๒. เพื่อให้สมาชิกมี กิจกรรมแลกเปลี่ยน เรียนรู้เทคนิคใหม่ๆ ๓. เพื่อให้สมาชิกมี รายได้เพิ่มขึ้น	เพื่อขอรับการสนับสนุน ระบบสูบน้ำพลังงาน แสงอาทิตย์แบบเคลื่อนที่ ลากจูง ขนาดไม่น้อยกว่า ๓,๐๖๐ วัตต์ จำนวน ๒ ชุด (ตามแบบของ กองทุนเพื่อส่งเสริมการ อนุรักษ์พลังงาน)	-	๔๔๐,๐๐๐ (๓.๕)	๔๔๐,๐๐๐	๔๔๐,๐๐๐	๔๔๐,๐๐๐	๔๔๐,๐๐๐	<b>เชิงปริมาณ</b> -สมาชิกกลุ่มเกษตรกร สามารถลดต้นทุนจากค่า พลังงานเชื้อเพลิงได้ ๑๐๐% <b>เชิงคุณภาพ</b> -กลุ่มเกษตรกรมีน้ำทำ การเกษตรอย่างพอเพียง ตลอดฤดูการเพาะปลูก	๑. สามารถลดต้นทุน การผลิต ๒. สมาชิกได้มีกิจกรรม แลกเปลี่ยนเรียนรู้ เทคนิคใหม่ๆ ๓. เกษตรกรมีรายได้ เพิ่ม	กองทุนเพื่อส่งเสริม การอนุรักษ์ พลังงาน อบต.ภูหลวง

ที่	โครงการ	วัตถุประสงค์	เป้าหมาย (ผลผลิตของโครงการ)	งบประมาณ					ตัวชี้วัด (KPI)	ผลลัพธ์ที่คาดว่าจะ ได้รับ	หน่วยงานที่ รับผิดชอบ	
				๒๕๖๖ (บาท)	๒๕๖๗ (บาท)	๒๕๖๘ (บาท)	๒๕๖๙ (บาท)	๒๕๗๐ (บาท)				
๑๙	ระบบสูบน้ำ พลังงาน แสงอาทิตย์ แบบเคลื่อนที่ ลากจูง กลุ่ม เกษตรกรบ้าน ห้วยแก้ว หมู่ที่ ๙	๑. เพื่อช่วยลดต้นทุน การผลิต ๒. เพื่อให้สมาชิกมี กิจกรรมแลกเปลี่ยน เรียนรู้เทคนิคใหม่ๆ ๓. เพื่อให้สมาชิกมี รายได้เพิ่มขึ้น	เพื่อขอรับการสนับสนุนระบบสูบน้ำพลังงานแสงอาทิตย์แบบเคลื่อนที่ ลากจูง ขนาดไม่น้อยกว่า ๓,๐๖๐ วัตต์ จำนวน ๑ ชุด (ตามแบบของกองทุนเพื่อส่งเสริมการอนุรักษ์พลังงาน)	-	๒๒๐,๐๐๐ (ฉ.๕)	๒๒๐,๐๐๐	๒๒๐,๐๐๐	๒๒๐,๐๐๐	๒๒๐,๐๐๐	<b>เชิงปริมาณ</b> -สมาชิกกลุ่มเกษตรกรสามารถลดต้นทุนจากค่าพลังงานเชื้อเพลิงได้ ๑๐๐% <b>เชิงคุณภาพ</b> -กลุ่มเกษตรกรมีน้ำทำการเกษตรอย่างพอเพียงตลอดฤดูกาลเพาะปลูก	๑. สามารถลดต้นทุนการผลิต ๒.สมาชิกได้มีกิจกรรมแลกเปลี่ยนเรียนรู้เทคนิคใหม่ๆ ๓.เกษตรกรมีรายได้เพิ่ม	กองทุนเพื่อส่งเสริมการอนุรักษ์พลังงาน อบต.ภูหลวง
๒๐	ระบบสูบน้ำ พลังงาน แสงอาทิตย์ แบบเคลื่อนที่ ลากจูง กลุ่ม เกษตรกรบ้าน หนองนกเขียน หมู่ที่ ๑๐	๑. เพื่อช่วยลดต้นทุน การผลิต ๒. เพื่อให้สมาชิกมี กิจกรรมแลกเปลี่ยน เรียนรู้เทคนิคใหม่ๆ ๓. เพื่อให้สมาชิกมี รายได้เพิ่มขึ้น	เพื่อขอรับการสนับสนุนระบบสูบน้ำพลังงานแสงอาทิตย์แบบเคลื่อนที่ ลากจูง ขนาดไม่น้อยกว่า ๓,๐๖๐ วัตต์ จำนวน ๒ ชุด (ตามแบบของกองทุนเพื่อส่งเสริมการอนุรักษ์พลังงาน)	-	๔๔๐,๐๐๐ (ฉ.๕)	๔๔๐,๐๐๐	๔๔๐,๐๐๐	๔๔๐,๐๐๐	๔๔๐,๐๐๐	<b>เชิงปริมาณ</b> -สมาชิกกลุ่มเกษตรกรสามารถลดต้นทุนจากค่าพลังงานเชื้อเพลิงได้ ๑๐๐% <b>เชิงคุณภาพ</b> -กลุ่มเกษตรกรมีน้ำทำการเกษตรอย่างพอเพียงตลอดฤดูกาลเพาะปลูก	๑. สามารถลดต้นทุนการผลิต ๒.สมาชิกได้มีกิจกรรมแลกเปลี่ยนเรียนรู้เทคนิคใหม่ๆ ๓.เกษตรกรมีรายได้เพิ่ม	กองทุนเพื่อส่งเสริมการอนุรักษ์พลังงาน อบต.ภูหลวง

ที่	โครงการ	วัตถุประสงค์	เป้าหมาย (ผลผลิตของโครงการ)	งบประมาณ					ตัวชี้วัด (KPI)	ผลลัพธ์ที่คาดว่าจะได้รับ	หน่วยงานที่ รับผิดชอบ
				๒๕๖๖ (บาท)	๒๕๖๗ (บาท)	๒๕๖๘ (บาท)	๒๕๖๙ (บาท)	๒๕๗๐ (บาท)			
๒๑	โครงการพัฒนาน้ำบาดาลเพื่อการเกษตรด้วยพลังงานแสงอาทิตย์แบบแปลงใหญ่ พื้นที่ ๓๐๐ ไร่ บ้านโปแดง หมู่ที่ ๔	๑.เพื่อให้กลุ่มเกษตรกรมีน้ำเพื่อทำการเกษตรที่เพียงพอ ๒.เพื่อเพิ่มผลผลิตทางการเกษตร	จัดสร้างระบบน้ำบาดาลเพื่อการเกษตรด้วยพลังงานแสงอาทิตย์แบบแปลงใหญ่ พื้นที่ ๓๐๐ ไร่ ตามแบบกรมทรัพยากรน้ำบาดาล จำนวน ๑ ระบบ	-	-	๗,๗๐๔,๗๐๐			<b>เชิงปริมาณ</b> -พื้นที่ทางการเกษตรไม่น้อยกว่า ๓๐๐ ไร่ มีน้ำใช้ที่เพียงพอ <b>เชิงคุณภาพ</b> -กลุ่มเกษตรกรมีน้ำทำการเกษตรอย่างพอเพียงตลอดฤดูกาลเพาะปลูก	๑.กลุ่มเกษตรกรมีน้ำเพื่อทำการเกษตรที่เพียงพอ ๒.กลุ่มเกษตรกรมีผลผลิตที่เพิ่มขึ้น	กองส่งเสริมการเกษตร/กองช่าง อบต.ภูหลวงและสำนักทรัพยากรน้ำบาดาลเขต ๕ (นครราชสีมา) กรมทรัพยากรน้ำบาดาล
๒๒	โครงการพัฒนาน้ำบาดาลเพื่อการเกษตรด้วยพลังงานแสงอาทิตย์แบบแปลงใหญ่ พื้นที่ ๓๐๐ ไร่ บ้านหนองนกเขียน หมู่ที่ ๒	๑.เพื่อให้กลุ่มเกษตรกรมีน้ำเพื่อทำการเกษตรที่เพียงพอ ๒.เพื่อเพิ่มผลผลิตทางการเกษตร	จัดสร้างระบบน้ำบาดาลเพื่อการเกษตรด้วยพลังงานแสงอาทิตย์แบบแปลงใหญ่ พื้นที่ ๓๐๐ ไร่ ตามแบบกรมทรัพยากรน้ำบาดาล จำนวน ๑ ระบบ	-	-	๗,๗๐๔,๗๐๐			<b>เชิงปริมาณ</b> -พื้นที่ทางการเกษตรไม่น้อยกว่า ๓๐๐ ไร่ มีน้ำใช้ที่เพียงพอ <b>เชิงคุณภาพ</b> -กลุ่มเกษตรกรมีน้ำทำการเกษตรอย่างพอเพียงตลอดฤดูกาลเพาะปลูก	๑.กลุ่มเกษตรกรมีน้ำเพื่อทำการเกษตรที่เพียงพอ ๒.กลุ่มเกษตรกรมีผลผลิตที่เพิ่มขึ้น	กองส่งเสริมการเกษตร/กองช่าง อบต.ภูหลวงและสำนักทรัพยากรน้ำบาดาลเขต ๕ (นครราชสีมา) กรมทรัพยากรน้ำบาดาล

ที่	โครงการ	วัตถุประสงค์	เป้าหมาย (ผลผลิตของโครงการ)	งบประมาณ					ตัวชี้วัด (KPI)	ผลลัพธ์ที่คาดว่าจะได้รับ	หน่วยงานที่ รับผิดชอบ
				๒๕๖๖ (บาท)	๒๕๖๗ (บาท)	๒๕๖๘ (บาท)	๒๕๖๙ (บาท)	๒๕๗๐ (บาท)			
๒๓	โครงการพัฒนาน้ำบาดาลเพื่อความมั่นคงระดับชุมชนบ้านปอแดง หมู่ที่ ๔	๑.เพื่อให้ประชาชนมีน้ำอุปโภคบริโภคที่มีมาตรฐาน ๒.เพื่อให้ชุมชนมีแหล่งสำรองน้ำใต้ดิน	จัดสร้างระบบน้ำบาดาลเพื่อความมั่นคงระดับชุมชน ตามแบบกรมทรัพยากรน้ำบาดาล จำนวน ๑ ระบบ	-	-	๕,๗๐๖,๐๐๐			<b>เชิงปริมาณ</b> -ประชาชนในพื้นที่ หมู่ ๔ บ้านปอแดงมีน้ำอุปโภค บริโภคที่เพียงพอ <b>เชิงคุณภาพ</b> -ประชาชนหมู่บ้านปอแดง มีน้ำสะอาดเพื่อการอุปโภคบริโภคที่ได้มาตรฐาน	๑.ประชาชนบ้านปอแดงมีน้ำอุปโภคบริโภคที่เพียงพอ ๒. มีแหล่งน้ำใต้ดินไว้สำรองในฤดูแล้ง	/กองช่าง อบต.ภูหลวงและ สำนักทรัพยากรน้ำบาดาลเขต ๕ (นครราชสีมา) กรมทรัพยากรน้ำบาดาล
๒๔	โครงการพัฒนาน้ำบาดาลเพื่อการเกษตรด้วยพลังงานแสงอาทิตย์ พื้นที่ ๖๐ ไร่ บ้านหนองกระทุ่ม หมู่ที่ ๓	๑.เพื่อให้กลุ่มเกษตรกรมีน้ำเพื่อทำการเกษตรที่เพียงพอ ๒.เพื่อเพิ่มผลผลิตทางการเกษตร	จัดสร้างระบบน้ำบาดาลเพื่อการเกษตรด้วยพลังงานแสงอาทิตย์ พื้นที่ ๖๐ ไร่ ตามแบบกรมทรัพยากรน้ำบาดาล จำนวน ๑ ระบบ	-	-	๒,๑๙๓,๖๐๐			<b>เชิงปริมาณ</b> -พื้นที่ทางการเกษตร ไม่น้อยกว่า ๖๐ ไร่มีน้ำใช้ที่เพียงพอ <b>เชิงคุณภาพ</b> -กลุ่มเกษตรกรมีน้ำทำการเกษตรอย่างพอเพียงตลอดฤดูกาลเพาะปลูก	๑.กลุ่มเกษตรกรมีน้ำเพื่อการเกษตรที่เพียงพอ ๒.กลุ่มเกษตรกรมีผลผลิตที่เพิ่มขึ้น	กองส่งเสริมการเกษตร/กองช่าง อบต.ภูหลวงและ สำนักทรัพยากรน้ำบาดาลเขต ๕ (นครราชสีมา) กรมทรัพยากรน้ำบาดาล

ที่	โครงการ	วัตถุประสงค์	เป้าหมาย (ผลผลิตของโครงการ)	งบประมาณ					ตัวชี้วัด (KPI)	ผลลัพธ์ที่คาดว่าจะได้รับ	หน่วยงานที่ รับผิดชอบ
				๒๕๖๖ (บาท)	๒๕๖๗ (บาท)	๒๕๖๘ (บาท)	๒๕๖๙ (บาท)	๒๕๗๐ (บาท)			
๒๕	โครงการพัฒนาน้ำบาดาลเพื่อการเกษตรด้วยพลังงานแสงอาทิตย์ พื้นที่ ๖๐ ไร่ บ้านหลุมเงิน หมู่ที่ ๕	๑.เพื่อให้กลุ่มเกษตรกรมีน้ำเพื่อการเกษตรที่เพียงพอ ๒.เพื่อเพิ่มผลผลิตทางการเกษตร	จัดสร้างระบบน้ำบาดาลเพื่อการเกษตรด้วยพลังงานแสงอาทิตย์ พื้นที่ ๖๐ ไร่ ตามแบบกรมทรัพยากรน้ำบาดาล จำนวน ๒ ระบบ	-	-	๔,๓๘๗,๒๐๐			<b>เชิงปริมาณ</b> -พื้นที่ทางการเกษตรไม่น้อยกว่า ๖๐ ไร่มีน้ำใช้ที่เพียงพอ <b>เชิงคุณภาพ</b> -กลุ่มเกษตรกรมีน้ำทำการเกษตรอย่างพอเพียงตลอดฤดูกาลเพาะปลูก	๑.กลุ่มเกษตรกรมีน้ำเพื่อการเกษตรที่เพียงพอ ๒.กลุ่มเกษตรกรมีผลผลิตที่เพิ่มขึ้น	กองส่งเสริมการเกษตร/กองช่าง อบต.ภูหลวงและสำนักทรัพยากรน้ำบาดาลเขต ๕ (นครราชสีมา) กรมทรัพยากรน้ำบาดาล
๒๖	โครงการพัฒนาน้ำบาดาลเพื่อการเกษตรด้วยพลังงานแสงอาทิตย์ พื้นที่ ๖๐ ไร่ บ้านหนองนกเขียน หมู่ที่ ๑๐	๑.เพื่อให้กลุ่มเกษตรกรมีน้ำเพื่อการเกษตรที่เพียงพอ ๒.เพื่อเพิ่มผลผลิตทางการเกษตร	จัดสร้างระบบน้ำบาดาลเพื่อการเกษตรด้วยพลังงานแสงอาทิตย์ พื้นที่ ๖๐ ไร่ ตามแบบกรมทรัพยากรน้ำบาดาล จำนวน ๑ ระบบ	-	-	๒,๑๙๓,๖๐๐			<b>เชิงปริมาณ</b> -พื้นที่ทางการเกษตรไม่น้อยกว่า ๖๐ ไร่มีน้ำใช้ที่เพียงพอ <b>เชิงคุณภาพ</b> -กลุ่มเกษตรกรมีน้ำทำการเกษตรอย่างพอเพียงตลอดฤดูกาลเพาะปลูก	๑. กลุ่มเกษตรกรมีน้ำเพื่อการเกษตรที่เพียงพอ ๒.กลุ่มเกษตรกรมีผลผลิตที่เพิ่มขึ้น	กองส่งเสริมการเกษตร/กองช่าง อบต.ภูหลวงและสำนักทรัพยากรน้ำบาดาลเขต ๕ (นครราชสีมา) กรมทรัพยากรน้ำบาดาล
รวม					๔,๘๘๐,๐๐๐	๓๔,๗๒๙,๘๐๐	๔,๘๘๐,๐๐๐	๔,๘๘๐,๐๐๐			

รายละเอียดโครงการพัฒนา  
แผนพัฒนาท้องถิ่นห้าปี (พ.ศ. ๒๕๖๖ – ๒๕๗๐)  
องค์การบริหารส่วนตำบลภูหลวง

ก. ยุทธศาสตร์ชาติ ๒๐ ปี  
ข. แผนพัฒนาเศรษฐกิจฯ ฉบับที่ ๑๓

ยุทธศาสตร์ที่ ๒  
หมวดหมู่ที่ ๑  
หมวดหมู่ที่ ๑๐

ยุทธศาสตร์ด้านการสร้างความสามารถในการแข่งขัน  
ไทยเป็นประเทศชั้นนำด้านสินค้าเกษตรและเกษตรแปรรูปมูลค่าสูง  
ไทยมีเศรษฐกิจหมุนเวียนและสังคมคาร์บอนต่ำ

ค. Sustainable Development Goals: SDGs

ง. ยุทธศาสตร์จังหวัด

ยุทธศาสตร์ที่ ๑  
ยุทธศาสตร์ที่ ๓  
ยุทธศาสตร์ที่ ๘

ส่งเสริม พัฒนา และยกระดับด้านการเกษตรและเกษตรแปรรูปมูลค่าสูง  
ยุทธศาสตร์ด้านพัฒนาเศรษฐกิจ  
ยุทธศาสตร์การพัฒนาด้านเกษตรอินทรีย์

จ. ยุทธศาสตร์การพัฒนารองขององค์การปกครองส่วนท้องถิ่นในเขตจังหวัด

๘. ยุทธศาสตร์

๘.๑ กลยุทธ์  
(๒) แผนงาน

แผนงานการเกษตร

งาน

๑) ส่งเสริมความรู้ให้แก่เกษตรกรทำเกษตรอินทรีย์ปลอดภัย  
งานส่งเสริมการเกษตร

ที่	โครงการ	วัตถุประสงค์	เป้าหมาย (ผลผลิตของโครงการ)	งบประมาณ					ตัวชี้วัด (KPI)	ผลลัพธ์ที่คาดว่าจะ ได้รับ	หน่วยงานที่ รับผิดชอบ
				๒๕๖๖ (บาท)	๒๕๖๗ (บาท)	๒๕๖๘ (บาท)	๒๕๖๙ (บาท)	๒๕๗๐ (บาท)			
๑	จัดซื้อรถตัดหญ้าไหล่ทาง ชนิดขับเคลื่อน ๔ ล้อ	๑. เพื่อทำความสะอาด ตัดหญ้าตามถนนใน เขตรับผิดชอบ อบต. ภูหลวง	จัดซื้อรถตัดหญ้าไหล่ทาง ชนิดขับเคลื่อน ๔ ล้อ ขนาดไม่น้อยกว่า ๕๐ แรงม้า จำนวน ๑ คัน พร้อมอุปกรณ์	-	-	-	๒,๐๐๐,๐๐๐	-	อบต.ภูหลวงมีรถตัดหญ้า ไหล่ทางชนิดขับเคลื่อน ๔ ล้อ จำนวน ๑ คันไว้ทำ ความสะอาดตามถนนใน เขตรับผิดชอบ	อบต.ภูหลวงทำความ สะอาดตามถนนใน เขตรับผิดชอบได้ โดยสะดวกรวดเร็ว เรียบร้อย	(กรมส่งเสริมการ ปกครองท้องถิ่น) กองช่าง กองส่งเสริม การเกษตร อบต.ภูหลวง
รวม				-	-	-	๒,๐๐๐,๐๐๐	-			

รายละเอียดโครงการพัฒนา  
แผนพัฒนาท้องถิ่นห้าปี (พ.ศ. ๒๕๖๖ - ๒๕๗๐)  
องค์การบริหารส่วนตำบลภูหลวง

ก. ยุทธศาสตร์ชาติ ๒๐ ปี  
ข. แผนพัฒนาเศรษฐกิจฯ ฉบับที่ ๑๓

ยุทธศาสตร์ที่ ๕  
หมวดหมู่ที่ ๘  
หมวดหมู่ที่ ๑๐  
หมวดหมู่ที่ ๑๑

ยุทธศาสตร์ด้านการสร้างการเติบโตบนคุณภาพชีวิตที่เป็นมิตรกับสิ่งแวดล้อม  
ไทยมีพื้นที่และเมืองหลักของภูมิภาคที่มีความเจริญทางเศรษฐกิจ ทันสมัย และน่าอยู่  
ไทยมีเศรษฐกิจหมุนเวียนและสังคมคาร์บอนต่ำ  
ไทยสามารถลดความเสี่ยงและผลกระทบจากภัยธรรมชาติและการ

ค. Sustainable Development Goals: SDGs

ง. ยุทธศาสตร์จังหวัด  
จ. ยุทธศาสตร์การพัฒนาขององค์กรปกครองส่วนท้องถิ่นในเขตจังหวัด  
ฉ. ยุทธศาสตร์

ยุทธศาสตร์ที่ ๔  
ยุทธศาสตร์ที่ ๑  
ยุทธศาสตร์ที่ ๒  
ยุทธศาสตร์ที่ ๙

ยกระดับการบริหารทรัพยากรธรรมชาติและสิ่งแวดล้อมให้เกิดสมดุลและยั่งยืน  
ยุทธศาสตร์ด้านโครงการตามแนวพระราชดำริ  
ยุทธศาสตร์ด้านการพัฒนาคุณภาพชีวิต  
ยุทธศาสตร์ การพัฒนาด้านทรัพยากรธรรมชาติและสิ่งแวดล้อม  
๓) ประสานงานกับหน่วยงานที่เกี่ยวข้องในการดูแลรักษาทรัพยากรธรรมชาติและสิ่งแวดล้อม  
งานสิ่งแวดล้อมและทรัพยากรธรรมชาติ

๙.๑ กลยุทธ์  
(๑) แผนงาน

แผนงานการเกษตร

งาน

ที่	โครงการ	วัตถุประสงค์	เป้าหมาย (ผลผลิตของโครงการ)	งบประมาณ					ตัวชี้วัด (KPI)	ผลลัพธ์ที่คาดว่าจะได้รับ	หน่วยงานที่รับผิดชอบ
				๒๕๖๖ (บาท)	๒๕๖๗ (บาท)	๒๕๖๘ (บาท)	๒๕๖๙ (บาท)	๒๕๗๐ (บาท)			
๑	โครงการจัดหาระบบอนุรักษ์ดินและน้ำในพื้นที่เสี่ยงภัยทางการเกษตร	๑. เพื่อปรับปรุงพื้นที่เสี่ยงภัยทางการเกษตรให้สามารถทำการเกษตรได้อย่างยั่งยืน ๒. เพื่อลดการพังทลายของหน้าดิน	เพื่อปรับปรุงพื้นที่ทางการเกษตรตำบลภูหลวง บ้านหนองนกเขียน หมู่ที่ ๒ บ้านหนองกระทุ่ม หมู่ที่ ๓ บ้านหนองนกเขียนหมู่ที่ หมู่ที่ ๑๐ จำนวน ๑๕๐ ไร่	๕๐๐,๐๐๐ (๓๒)	-	-	-	-	เชิงปริมาณ เกษตรกรในพื้นที่ได้รับประโยชน์จากการปรับปรุงพื้นที่ทางการเกษตรจำนวน ๑๕๐ ไร่	เกษตรกรมีพื้นที่ทำการเกษตรอย่างยั่งยืนลด ปัญหา ดิน พังทลายในพื้นที่เสี่ยงภัย	สถานีพัฒนาที่ดินนครราชสีมา (กองส่งเสริมการเกษตร) อปต.ภูหลวง
รวม				๕๐๐,๐๐๐	-	-	-	-			

๙.๒ กลยุทธ์  
(๒) แผนงาน

แผนงานอุตสาหกรรมและการโยธา

๓) ประสานงานกับหน่วยงานที่เกี่ยวข้องในการดูแลรักษาทรัพยากรธรรมชาติและสิ่งแวดล้อม  
งาน งานส่งเสริมและสนับสนุนความเข้มแข็งของชุมชน

แบบ ผ.๐๒/๒

ที่	โครงการ	วัตถุประสงค์	เป้าหมาย (ผลผลิตของโครงการ)	งบประมาณ					ตัวชี้วัด (KPI)	ผลลัพธ์ที่คาดว่าจะได้รับ	หน่วยงานที่ รับผิดชอบ	
				๒๕๖๖ (บาท)	๒๕๖๗ (บาท)	๒๕๖๘ (บาท)	๒๕๖๙ (บาท)	๒๕๗๐ (บาท)				
๑	ก่อสร้างระบบอบแห้งพลังงานแสงอาทิตย์โรงอบแห้งขนาด ๒x๒ เมตร	เพื่อส่งเสริมการใช้พลังงานทดแทน และลดค่าใช้จ่ายในการผลิตสินค้า	ก่อสร้างระบบอบแห้งพลังงานแสงอาทิตย์โรงอบแห้งขนาด ๒x๒ เมตร จำนวน ๑ โรง (๒๑,๘๐๐ บาท/โรง) กลุ่มสมทบ ๓,๕๐๐บาท/โรง	-	๒๑,๘๐๐ (ฉ.๔)	๒๑,๘๐๐ (ฉ.๔)	๒๑,๘๐๐ (ฉ.๔)	๒๑,๘๐๐ (ฉ.๔)	๒๑,๘๐๐ (ฉ.๔)	<b>เชิงปริมาณ</b> -สามารถลดระยะเวลาการตากสินค้าทางการเกษตรได้	กลุ่มอาชีพมีรายได้เพิ่มขึ้น เนื่องจากได้ผลผลิตจากการแปรรูปคุณภาพดี	สำนักงานพลังงานจังหวัดนครราชสีมา กองส่งเสริมการเกษตร อบต.ภูหลวง
๒	ก่อสร้างระบบอบแห้งพลังงานแสงอาทิตย์โรงอบแห้งขนาด ๓x๔ เมตร	เพื่อส่งเสริมการใช้พลังงานทดแทน และลดค่าใช้จ่ายในการผลิตสินค้า	ก่อสร้างระบบอบแห้งพลังงานแสงอาทิตย์โรงอบแห้งขนาด ๓x๔ เมตร จำนวน ๒ โรง (๑๒๗,๖๐๐ บาท/โรง) กลุ่มสมทบ ๑๕,๔๐๐ บาท/โรง	-	๒๕๕,๒๐๐ (ฉ.๔)	๒๕๕,๒๐๐ (ฉ.๔)	๒๕๕,๒๐๐ (ฉ.๔)	๒๕๕,๒๐๐ (ฉ.๔)	๒๕๕,๒๐๐ (ฉ.๔)	<b>เชิงปริมาณ</b> - สามารถลดระยะเวลาการตากสินค้าทางการเกษตรได้	กลุ่มอาชีพมีรายได้เพิ่มขึ้น เนื่องจากได้ผลผลิตจากการแปรรูปคุณภาพดี	สำนักงานพลังงานจังหวัดนครราชสีมา กองส่งเสริมการเกษตร อบต.ภูหลวง
<b>รวม</b>				-	๒๗๗,๐๐๐	๒๗๗,๐๐๐	๒๗๗,๐๐๐	๒๗๗,๐๐๐	๒๗๗,๐๐๐			

รายละเอียดโครงการพัฒนา  
แผนพัฒนาท้องถิ่นห้าปี (พ.ศ. ๒๕๖๖ - ๒๕๗๐)  
องค์การบริหารส่วนตำบลภูหลวง

ก. ยุทธศาสตร์ชาติ ๒๐ ปี  
ข. แผนพัฒนาเศรษฐกิจฯ ฉบับที่ ๑๓

ยุทธศาสตร์ที่ ๕  
หมวดหมู่ที่ ๘  
หมวดหมู่ที่ ๑๐  
หมวดหมู่ที่ ๑๑

ยุทธศาสตร์ด้านการสร้างการเติบโตบนคุณภาพชีวิตที่เป็นมิตรกับสิ่งแวดล้อม  
ไทยมีพื้นที่และเมืองหลักของภูมิภาคที่มีความเจริญทางเศรษฐกิจ ทันสมัย และนำอยู่  
ไทยมีเศรษฐกิจหมุนเวียนและสังคมคาร์บอนต่ำ  
ไทยสามารถลดความเสี่ยงและผลกระทบจากภัยธรรมชาติและการ

ค. Sustainable Development Goals: SDGs

ง. ยุทธศาสตร์จังหวัด  
จ. ยุทธศาสตร์การพัฒนาขององค์กรปกครองส่วนท้องถิ่นในเขตจังหวัด

ยุทธศาสตร์ที่ ๔  
ยุทธศาสตร์ที่ ๑  
ยุทธศาสตร์ที่ ๒  
ยุทธศาสตร์ที่ ๙

ยกระดับการบริหารทรัพยากรธรรมชาติและสิ่งแวดล้อมให้เกิดสมดุลและยั่งยืน  
ยุทธศาสตร์ด้านโครงการตามแนวพระราชดำริ  
ยุทธศาสตร์ด้านการพัฒนาคุณภาพชีวิต  
ยุทธศาสตร์ การพัฒนาด้านทรัพยากรธรรมชาติและสิ่งแวดล้อม  
๓) ประสานงานกับหน่วยงานที่เกี่ยวข้องในการดูแลรักษาทรัพยากรธรรมชาติและสิ่งแวดล้อม  
งานสิ่งแวดล้อมและทรัพยากรธรรมชาติ

๙. ยุทธศาสตร์

๙.๑ กลยุทธ์  
(๑) แผนงาน

แผนงานการเกษตร

งาน

ที่	โครงการ	วัตถุประสงค์	เป้าหมาย (ผลผลิตของโครงการ)	งบประมาณ					ตัวชี้วัด (KPI)	ผลลัพธ์ที่คาดว่าจะ ได้รับ	หน่วยงานที่ รับผิดชอบ
				๒๕๖๖ (บาท)	๒๕๖๗ (บาท)	๒๕๖๘ (บาท)	๒๕๖๙ (บาท)	๒๕๗๐ (บาท)			
๑	โครงการจัดหาระบบ อนุรักษ์ดินและน้ำใน พื้นที่เสี่ยงภัยทาง การเกษตร	๑. เพื่อปรับปรุงพื้นที่ เสี่ยงภัยทางการเกษตร ให้สามารถทำการเกษตร ได้อย่างยั่งยืน ๒. เพื่อลดการพังทลาย ของหน้าดิน	เพื่อปรับปรุงพื้นที่ทางการเกษตร ตำบลภูหลวง บ้านหนองนกเขียน หมู่ที่ ๒ บ้านหนองกระทุ่ม หมู่ที่ ๓ บ้านหนองนกเขียนหมู่ที่ หมู่ที่ ๑๐ จำนวน ๑๕๐ ไร่	๕๐๐,๐๐๐ (๓๒)	-	-	-	-	เชิงปริมาณ เกษตรกรในพื้นที่ได้รับ ประโยชน์จากการปรับ พื้นที่ทางการเกษตร จำนวน ๑๕๐ ไร่	เกษตรกรมีพื้นที่ทำ การเกษตรอย่างยั่งยืน ลด ปัญหา ดิน พังทลายในพื้นที่ เสี่ยงภัย	สถานีพัฒนาที่ดิน นครราชสีมา (กองส่งเสริม การเกษตร) อบต.ภูหลวง
รวม				๕๐๐,๐๐๐	-	-	-	-			

รายละเอียดโครงการพัฒนา  
แผนพัฒนาท้องถิ่นห้าปี (พ.ศ. ๒๕๖๖ - ๒๕๗๐)  
องค์การบริหารส่วนตำบลภูหลวง

ก. ยุทธศาสตร์ชาติ ๒๐ ปี  
ข. แผนพัฒนาเศรษฐกิจฯ ฉบับที่ ๑๓

ยุทธศาสตร์ที่ ๕  
หมวดหมู่ที่ ๘  
หมวดหมู่ที่ ๑๐  
หมวดหมู่ที่ ๑๑

ยุทธศาสตร์ด้านการสร้างการเติบโตบนคุณภาพชีวิตที่เป็นมิตรกับสิ่งแวดล้อม  
ไทยมีพื้นที่และเมืองหลักของภูมิภาคที่มีความเจริญทางเศรษฐกิจ ทันสมัย และน่าอยู่  
ไทยมีเศรษฐกิจหมุนเวียนและสังคมคาร์บอนต่ำ  
ไทยสามารถลดความเสี่ยงและผลกระทบจากภัยธรรมชาติและการ

ค. Sustainable Development Goals: SDGs

ง. ยุทธศาสตร์จังหวัด  
จ. ยุทธศาสตร์การพัฒนาขององค์กรปกครองส่วนท้องถิ่นในเขตจังหวัด  
ฉ. ยุทธศาสตร์

ยุทธศาสตร์ที่ ๔  
ยุทธศาสตร์ที่ ๑  
ยุทธศาสตร์ที่ ๒  
ยุทธศาสตร์ที่ ๙

ยกระดับการบริหารทรัพยากรธรรมชาติและสิ่งแวดล้อมให้เกิดสมดุลและยั่งยืน  
ยุทธศาสตร์ด้านโครงการตามแนวพระราชดำริ  
ยุทธศาสตร์ด้านการพัฒนาคุณภาพชีวิต  
ยุทธศาสตร์ การพัฒนาด้านทรัพยากรธรรมชาติและสิ่งแวดล้อม  
๓) ประสานงานกับหน่วยงานที่เกี่ยวข้องในการดูแลรักษาทรัพยากรธรรมชาติและสิ่งแวดล้อม  
งานสิ่งแวดล้อมและทรัพยากรธรรมชาติ

๙.๑ กลยุทธ์

(๑) แผนงาน แผนงานอุตสาหกรรมและการโยธา งาน

ที่	โครงการ	วัตถุประสงค์	เป้าหมาย (ผลผลิตของโครงการ)	งบประมาณ					ตัวชี้วัด (KPI)	ผลลัพธ์ที่คาดว่าจะ ได้รับ	หน่วยงานที่ รับผิดชอบ	
				๒๕๖๖ (บาท)	๒๕๖๗ (บาท)	๒๕๖๘ (บาท)	๒๕๖๙ (บาท)	๒๕๗๐ (บาท)				
๑	โครงการส่งเสริมการอนุรักษ์พลังงาน (หลอด LED)	เพื่อส่งเสริมการอนุรักษ์พลังงานและลดค่าใช้จ่ายด้านพลังงานไฟฟ้า	๑.เปลี่ยนหลอดไฟ LED ภายในสำนักงานพร้อมอุปกรณ์และติดตั้งจำนวน ๒๐๐ หลอด/ปี ๒.เปลี่ยนหลอดไฟ LED ภายในเขต อบต.พร้อมอุปกรณ์และติดตั้งจำนวน ๒๐๐ หลอด/ปี	-	๑๐๐,๐๐๐ (๑.๔)	๑๐๐,๐๐๐ (๑.๔)	๑๐๐,๐๐๐ (๑.๔)	๑๐๐,๐๐๐ (๑.๔)	๑๐๐,๐๐๐ (๑.๔)	เชิงปริมาณ สามารถประหยัดค่าไฟฟ้าเป็นจำนวน (บาท/วัน/หลอด) ๖.๒๔ สามารถประหยัดค่าไฟฟ้าเป็นจำนวน (บาท/เดือน/หลอด) ๑๘๗.๒๐ สามารถประหยัดค่าไฟฟ้าเป็นจำนวน (บาท/ปี/หลอด) ๒,๒๔๖.๔๐	สามารถอนุรักษ์พลังงานการใช้ไฟฟ้าได้(วัตต์/วัน/หลอด) ๒ ๐ ๘ . ๐ ๐ สามารถอนุรักษ์พลังงานการใช้ไฟฟ้าได้(วัตต์/เดือน/หลอด) ๖ ,๒ ๔ ๐ . ๐ ๐ สามารถอนุรักษ์พลังงานการใช้ไฟฟ้าได้(วัตต์/ปี/หลอด) ๗๔,๘๘๐.๐๐	สำนักงานพลังงานจังหวัดนครราชสีมา กองช่าง กองส่งเสริมการเกษตรฯ อบต.ภูหลวง

รายละเอียดโครงการพัฒนา  
แผนพัฒนาท้องถิ่นห้าปี (พ.ศ. ๒๕๖๖ – ๒๕๗๐)  
องค์การบริหารส่วนตำบลภูหลวง

ก. ยุทธศาสตร์ชาติ ๒๐ ปี  
ข. แผนพัฒนาเศรษฐกิจฯ ฉบับที่ ๑๓

ยุทธศาสตร์ที่ ๕  
หมวดหมู่ที่ ๒  
หมวดหมู่ที่ ๑๐

ยุทธศาสตร์ด้านการสร้างการเติบโตบนคุณภาพชีวิตที่เป็นมิตรกับสิ่งแวดล้อม  
ไทยเป็นจุดหมายของการท่องเที่ยวที่เน้นคุณค่าและความยั่งยืน  
ไทยมีเศรษฐกิจหมุนเวียนและสังคมคาร์บอนต่ำ

ค. Sustainable Development Goals: SDGs

ง. ยุทธศาสตร์จังหวัด

ยุทธศาสตร์ที่ ๒  
ยุทธศาสตร์ที่ ๑  
ยุทธศาสตร์ที่ ๒  
ยุทธศาสตร์ที่ ๑๐

ส่งเสริม พัฒนาโครงสร้างพื้นฐาน เพื่อยกระดับเศรษฐกิจ การท่องเที่ยวการค้า การลงทุน อุตสาหกรรม เศรษฐกิจ BCG และเขตเศรษฐกิจพิเศษ  
ยุทธศาสตร์ด้านโครงการตามแนวพระราชดำริ  
ยุทธศาสตร์ด้านการพัฒนาคุณภาพชีวิต  
ยุทธศาสตร์ การพัฒนาด้านแหล่งท่องเที่ยว

จ. ยุทธศาสตร์การพัฒนาขององค์กรปกครองส่วนท้องถิ่นในเขตจังหวัด

๑๐. ยุทธศาสตร์

๑๐.๑ กลยุทธ์  
(๑) แผนงาน

แผนงานเคหะและชุมชน

งาน

๑) ปรับปรุงและส่งเสริมให้เกิดแหล่งท่องเที่ยว กิจกรรมการท่องเที่ยวเชิงอนุรักษ์เชิงเกษตร เชิงนิเวศ และเชิงอนุรักษ์  
งานสวนสาธารณะ

ที่	โครงการ	วัตถุประสงค์	เป้าหมาย (ผลผลิตของโครงการ)	งบประมาณ					ตัวชี้วัด (KPI)	ผลลัพธ์ที่คาดว่าจะได้รับ	หน่วยงาน ที่ รับผิดชอบ
				๒๕๖๖ (บาท)	๒๕๖๗ (บาท)	๒๕๖๘ (บาท)	๒๕๖๙ (บาท)	๒๕๗๐ (บาท)			
๑	ปรับปรุงภูมิทัศน์ แหล่งท่องเที่ยว เขาเทพบุตร บ้านหนองนก เขียน หมู่ที่ ๑๐	เพื่อส่งเสริมการ ท่องเที่ยวเชิง อนุรักษ์ในเขต ตำบลภูหลวง	ปรับปรุงภูมิทัศน์แหล่งท่องเที่ยว เทพบุตร ๑. ก่อสร้างถนนคอนกรีตเสริมเหล็ก ขนาดผิวจราจรกว้าง ๕.๐๐ เมตร หนา ๐.๑๕ เมตร ยาว ๒,๐๐๐ เมตร หรือมี พื้นที่ก่อสร้างไม่น้อยกว่า ๑๐,๐๐๐ ตร.ม. พร้อมลงหินคลุก ไหล่ทางกว้างเฉลี่ยข้างละ ๐.๕๐ เมตร ๒. ก่อสร้างคูวังและทางจักรยานเลื้อภูเขา ผิวแอสฟัลต์ดี กคอนกรีต ขนาดกว้าง ๒ เมตร ยาว ๒,๐๐๐ เมตร หนา ๔ เซนติเมตร ๓. งานจัดสวนหย่อม, ปลูกต้นไม้ มีพื้นที่รวมไม่น้อยกว่า ๔,๘๐๐ ตร.ม. พิกัด Lat. ๑๔.๕๕๙๖๓๑ Long. ๑๐๑.๙๕๔๐๐๒	-	-	๑๐,๐๐๐,๐๐๐ (๑.๒)	-	-	<b>เชิงคุณภาพ</b> -ตำบลภูหลวงมีแหล่งท่องเที่ยว เชิงอนุรักษ์	ประชาชนใน ตำบลภูหลวง มี รายได้เพิ่มจาก การส่งเสริมการ ท่องเที่ยว	กรมส่งเสริม การปกครอง ท้องถิ่น กองช่าง อบต.ภูหลวง
<b>รวม</b>				-	-	๑๐,๐๐๐,๐๐๐	-	-			

บัญชีสรุปโครงการพัฒนา  
แผนพัฒนาท้องถิ่นห้าปี (พ.ศ. ๒๕๖๖ - ๒๕๗๐)  
องค์การบริหารส่วนตำบลภูหลวง

แบบ ผ.๐๑

ยุทธศาสตร์	ปี ๒๕๖๖		ปี ๒๕๖๗		ปี ๒๕๖๘		ปี ๒๕๖๙		ปี ๒๕๗๐		รวม ๕ ปี	
	จำนวนโครงการ	งบประมาณ (บาท)	จำนวนโครงการ	งบประมาณ (บาท)	จำนวนโครงการ	งบประมาณ (บาท)	จำนวนโครงการ	งบประมาณ (บาท)	จำนวนโครงการ	งบประมาณ (บาท)	จำนวนโครงการ	งบประมาณ (บาท)
๑. ยุทธศาสตร์การพัฒนาด้านสังคม												
แผนงานการเกษตร	๑	๑,๗๖๐,๐๐๐	๑	๑,๒๐๕,๐๐๐	๑	๕๐๐,๐๐๐	๐	๐	๐	๐	๑	๓,๔๖๕,๐๐๐
แผนงานสาธารณสุข	๒	๓,๐๐๐,๐๐๐	๐	๐	๐	๐	๐	๐	๐	๐	๒	๓,๐๐๐,๐๐๐
แผนงานเกษตรและชุมชน	๐	๐	๑	๒,๕๐๐,๐๐๐	๐	๐	๐	๐	๐	๐	๑	๒,๕๐๐,๐๐๐
แผนงานอุตสาหกรรมและการโยธา	๐	๐	๒	๑๐,๗๒๐,๐๐๐	๐	๐	๐	๐	๐	๐	๒	๑๐,๗๒๐,๐๐๐
รวม	๓	๔,๗๖๐,๐๐๐	๔	๑๑,๙๒๕,๐๐๐	๑	๕๐๐,๐๐๐	๐	๐	๐	๐	๖	๑๗,๑๘๕,๐๐๐

บัญชีครุภัณฑ์  
แผนพัฒนาท้องถิ่นห้าปี (พ.ศ. ๒๕๖๖ – ๒๕๗๐)  
องค์การบริหารส่วนตำบลภูหลวง

แบบ ผ.๐๓

ที่	แผนงาน	หมวด	ประเภท	วัตถุประสงค์	เป้าหมาย (ผลผลิตของครุภัณฑ์)	งบประมาณและที่ผ่านมา					หน่วยงาน รับผิดชอบหลัก
						๒๕๖๖ (บาท)	๒๕๖๗ (บาท)	๒๕๖๘ (บาท)	๒๕๖๙ (บาท)	๒๕๗๐ (บาท)	
๑	แผนงานการเกษตร	ครุภัณฑ์	ครุภัณฑ์การเกษตร	เพื่อใช้สูบน้ำช่วยเหลือประชาชนในกรณีประสบภัยพิบัติภัยแล้ง	เครื่องสูบน้ำเครื่องยนต์ดีเซลขนาดท่อส่ง ๘ นิ้วแบบลากจูง ค่าจัดซื้อเครื่องสูบน้ำเครื่องยนต์ดีเซลขนาดท่อส่ง ๘ นิ้วแบบลากจูง จำนวน ๑ เครื่องๆ โดยมีคุณลักษณะพื้นฐานดังนี้ ๑. ลักษณะทั่วไป เป็นเครื่องสูบน้ำแบบหอยโข่ง ชนิดล่อน้ำด้วยระบบไอเสียจากเครื่องยนต์ (Cxhaust Priming) ใช้เครื่องยนต์ดีเซลเป็นต้นกำลัง ติดตั้งอยู่บนรถลากพวง ๒ ล้อ ขนาดยางไม่น้อยกว่า ๖.๐๐-๑๔ นิ้ว ๒. รายละเอียด ๒.๑ เครื่องสูบน้ำ ๒.๑.๑ เป็นเครื่องสูบน้ำหอยโข่งแบบใบพัดเดี่ยว ขนาดทางดูด-ทางส่ง ๘ นิ้ว ๒.๑.๒ ความสามารถในการสูบน้ำได้ไม่น้อยกว่า ๙,๐๐๐ ลิตร/นาที ที่แรงสูบส่งไม่น้อยกว่า ๑๓.๕ เมตร ประสิทธิภาพเครื่องสูบน้ำไม่ต่ำกว่า ๖๕% และค่า NPSHR ไม่เกิน ๖ เมตร ที่ความเร็วรอบไม่เกิน ๑,๕๐๐ รอบ/นาที ๒.๑.๓ วัสดุที่ใช้ผลิต - ตัวเรือน (CASING) ทำด้วยเหล็กหล่อ - ใบพัด (IMPELLER) ทำด้วยเหล็กหล่อ - เพลา (SHAFT) ทำด้วยเหล็กกล้าไร้สนิม - แหวนกันสึก (WEARING RING) ทำด้วยเหล็กหล่อ	-	-	๕๐๐,๐๐๐	-	-	กองส่งเสริมการเกษตร

ที่	แผนงาน	หมวด	ประเภท	วัตถุประสงค์	เป้าหมาย (ผลผลิตของครุภัณฑ์)	งบประมาณและที่ผ่านมา					หน่วยงาน รับผิดชอบหลัก
						๒๕๖๖ (บาท)	๒๕๖๗ (บาท)	๒๕๖๘ (บาท)	๒๕๖๙ (บาท)	๒๕๗๐ (บาท)	
					<p>- ร่องลื่น (BEARING) เป็นแบบลูกปืนหรือแบบเรียบหล่อลื่นด้วยจารบี</p> <p>- เรือนอัด (STUFFING BOX) เป็นแบบที่ถอดและปรับได้</p> <p>๒.๒.๔ กรองอากาศของเครื่องยนต์ เป็นแบบมาตรฐานของบริษัทผู้ผลิต</p> <p>๒.๒.๕ สตาร์ทด้วยระบบไฟฟ้ากระแสตรง ๑๒ VDC จากแบตเตอรี่</p> <p>๒.๒.๖ ถังน้ำมันเชื้อเพลิงขนาดความจุไม่น้อยกว่า ๕๐ ลิตร</p> <p>๒.๒.๗ มีเกจวัดชั่วโมงการทำงาน, วัดความเร็วรอบ, วัดอุณหภูมิเครื่อง, ไฟชาร์จ, แรงดันน้ำมันเครื่อง, มาตรฐานวัดน้ำมันเชื้อเพลิง</p> <p>๒.๒.๘ มีระบบดับเครื่องอัตโนมัติ กรณีอุณหภูมิสูงเกิน และแรงดันน้ำมันเครื่องต่ำกว่าเกณฑ์</p> <p>๓. ระบบส่งกำลัง</p> <p>การต่อเครื่องสูบน้ำเข้ากับเครื่องยนต์ ต้องต่อตรงโดยใช้ข้อต่อแบบบิดตัวได้ (FLEXIBLE COUPLING)</p> <p>๔. การติดตั้ง</p> <p>๔.๑ เครื่องยนต์และเครื่องสูบน้ำติดตั้งอยู่บนรถลากพ่วง ล้อหลังเป็นยางสูบลม ๒ ล้อ มีระบบกันสะเทือนด้วยแหนบทั้ง ๒ ข้าง ล้อหน้าเป็นล้อเหล็กหมุนได้รอบตัวและพับเก็บได้</p> <p>๔.๒ มีขอลากจูงเคลื่อนที่ได้ พร้อมทั้งขาคว้ายันหลัง สามารถปรับระดับได้โดยการหมุนเกลียวขึ้น-ลง อย่างน้อย ๒ ขา</p>						

ที่	แผนงาน	หมวด	ประเภท	วัตถุประสงค์	เป้าหมาย (ผลผลิตของครุภัณฑ์)	งบประมาณและที่ผ่านมา					หน่วยงาน รับผิดชอบหลัก
						๒๕๖๖ (บาท)	๒๕๖๗ (บาท)	๒๕๖๘ (บาท)	๒๕๖๙ (บาท)	๒๕๗๐ (บาท)	
					<p>๕. อุปกรณ์เครื่องสูบน้ำ</p> <p>๕.๑ ท่อทางดูดมีขนาดเท่ากับทางดูดของเครื่องสูบน้ำ เป็นท่อเหล็กเหนียวหนา ๒ มม.มีหน้าแปลน ๒ ข้าง ฟันสีกันสนิมอย่างดี การยึดติดกันด้วยปะเก็นยางและน็อตสกรู ประกอบด้วย</p> <ul style="list-style-type: none"> <li>- ท่อต่อตรง ขนาด ๘"ยาว ๑ เมตรจำนวน ๒ ท่อน</li> <li>- ท่อต่อตรง ขนาด ๘"ยาว ๒ เมตรจำนวน ๒ ท่อน</li> <li>- ท่อต่อตรง ขนาด ๘"ยาว ๓ เมตรจำนวน ๒ ท่อน</li> <li>- ช้องอ ๙๐ ขนาด ๘" จำนวน ๒ อัน</li> <li>- ช้องอ ๔๕ ขนาด ๘" จำนวน ๒ อัน</li> </ul> <p>๕.๒ หัวกะโหลกกรองน้ำ ขนาด ๘" จำนวน ๑ ตัว</p> <p>๕.๓ ประตุน้ำเหล็กหล่อ ขนาด ๘" จำนวน ๑ ตัว</p> <p>๕.๔ ท่อล้วงขยะหน้าบ่มี สามารถล้วงขยะออกได้โดยไม่ต้องถอดท่อดูดออก มีฝาเปิดได้ จำนวน ๑ ชุด</p> <p>๖. อื่นๆ</p> <ul style="list-style-type: none"> <li>๖.๑ มีเครื่องมือประจำเครื่องที่จำเป็นสำหรับการใช้งานครบตามมาตรฐานผู้ผลิต จำนวน ๑ ชุด</li> <li>๖.๒ มีคู่มือการใช้งานซ่อม การบำรุงรักษาเป็นภาษาไทยหรือภาษาอังกฤษ จำนวน ๑ ชุด</li> </ul>						

ที่	แผนงาน	หมวด	ประเภท	วัตถุประสงค์	เป้าหมาย (ผลผลิตของครุภัณฑ์)	งบประมาณและที่ผ่านมา					หน่วยงาน รับผิดชอบหลัก
						๒๕๖๖ (บาท)	๒๕๖๗ (บาท)	๒๕๖๘ (บาท)	๒๕๖๙ (บาท)	๒๕๗๐ (บาท)	
					๖.๓ เป็นผลิตภัณฑ์ใหม่และ รับประกัน คุณภาพไม่น้อยกว่า ๑ ปี ๖.๔ มีอุปกรณ์และอะไหล่บริการไม่น้อยกว่า ๕ ปี ๖.๕ แผนรายละเอียดและกำหนดฝึกสอน แนะนำการใช้เครื่องสูบน้ำการบำรุงรักษา ๗. อุปกรณ์ประกอบการซ่อมบำรุง (จำนวน ๑ เครื่อง) ๗.๑ ประแจแหวนข้างปากตาย เบอร์ ๑๐,๑๒,๑๓,๑๔,๑๗,๑๙,๒๑,๒๔,๒๖ จำนวน ๑ ชุด ๗.๒ ประแจเลื่อน ขนาด ๑๒ นิ้ว จำนวน ๑ ชุด ๗.๓ คีมลีดอก จำนวน ๑ ตัว ๗.๔ กล้องเครื่องมือเหล็ก ๑๘ นิ้ว แยกได้ ๒ ชั้น พร้อมกุญแจลีดอกจำนวน ๑ ตัว						

ที่.	แผนงาน	หมวด	ประเภท	วัตถุประสงค์	เป้าหมาย (ผลผลิตของครุภัณฑ์)	งบประมาณและที่ผ่านมา					หน่วยงาน รับผิดชอบหลัก
						๒๕๖๖ (บาท)	๒๕๖๗ (บาท)	๒๕๖๘ (บาท)	๒๕๖๙ (บาท)	๒๕๗๐ (บาท)	
๒	แผนงานสาธารณสุข	ครุภัณฑ์	ครุภัณฑ์กีฬา (เครื่องออกกำลังกาย กลางแจ้ง)	เพื่อส่งเสริมให้ประชาชน ออกกำลังกาย สร้าง สุขภาพอนามัยให้ แข็งแรงสมบูรณ์	จัดซื้อครุภัณฑ์กีฬา (เครื่องออกกำลังกายกลางแจ้ง) พร้อม ติดตั้ง จำนวน ๑๐ ชุด	๕๐๐,๐๐๐	-	-	-	-	กองส่งเสริม การเกษตร อบต.ภูหลวง
๓	แผนงานสาธารณสุข	ครุภัณฑ์	ครุภัณฑ์ยานพาหนะ และขนส่ง รถยนต์บรรทุกขยะ ขนาด ๖ ตัน ๖ ล้อ แบบอัติโนมัติ	๑. เพื่อสามารถแก้ไข ปัญหาขยะมูลฝอย ตกค้าง ๒. เพื่อเพิ่มประสิทธิภาพ ในการจัดเก็บขยะ ๓. เพื่อลดปริมาณขยะที่ ทิ้งตามพื้นที่สาธารณะ ๔. เพื่อให้ประชาชนมี จิตสำนึกในการจัดการ ขยะ	ครุภัณฑ์ยานพาหนะและขนส่ง รถยนต์บรรทุกขยะ ขนาด ๖ ตัน ๖ ล้อ แบบอัติโนมัติ จำนวน ๑ คัน (ตามบัญชีมาตรฐานครุภัณฑ์ สำนัก งบประมาณ)	-	-	๒,๕๐๐,๐๐๐	-	-	กรมส่งเสริมการ ปกครองท้องถิ่น  งานสาธารณสุข สำนักปลัดฯ (กองส่งเสริม การเกษตร) อบต.ภูหลวง
๔	แผนงานสาธารณสุข	ครุภัณฑ์	ครุภัณฑ์ยานพาหนะ และขนส่ง รถพยาบาล (รถตู้) ปริมาตรกระบอกลูกสูบ ไม่ต่ำกว่า ๒,๔๐๐ ซีซี หรือกำลังเครื่องยนต์ สูงสุดไม่ต่ำกว่า ๙๐ กิโลวัตต์	เพื่อให้ประชาชนที่ เจ็บป่วยฉุกเฉินและ ประสบอุบัติเหตุได้รับ บริการแพทย์ฉุกเฉินที่มี มาตรฐาน	ครุภัณฑ์ยานพาหนะและขนส่ง รถพยาบาล (รถตู้) ปริมาตรกระบอกลูกสูบ ไม่ต่ำกว่า ๒,๔๐๐ ซีซี หรือกำลัง เครื่องยนต์สูงสุดไม่ต่ำกว่า ๙๐ กิโลวัตต์ (ตามบัญชีมาตรฐานครุภัณฑ์ สำนัก งบประมาณ)	-	-	๒,๕๐๐,๐๐๐	-	-	งานสาธารณสุข สำนักปลัดฯ (กองส่งเสริม การเกษตร) อบต.ภูหลวง

ที่	แผนงาน	หมวด	ประเภท	วัตถุประสงค์	เป้าหมาย (ผลผลิตของครุภัณฑ์)	งบประมาณและที่ผ่านมา					หน่วยงาน รับผิดชอบหลัก
						๒๕๖๖ (บาท)	๒๕๖๗ (บาท)	๒๕๖๘ (บาท)	๒๕๖๙ (บาท)	๒๕๗๐ (บาท)	
๔	แผนงานการเกษตร	ครุภัณฑ์	ครุภัณฑ์ การเกษตร  ระบบสูบน้ำ พลังงาน แสงอาทิตย์แบบ เคลื่อนที่ ลากจูง ขนาดไม่น้อยกว่า ๓,๐๖๐ วัตต์	๑. เพื่อช่วยลดต้นทุน การผลิต ๒. เพื่อให้สมาชิกมี กิจกรรมแลกเปลี่ยน เรียนรู้เทคนิคใหม่ๆ ๓. เพื่อให้สมาชิกมี รายได้เพิ่มขึ้น	ขอรับการสนับสนุนครุภัณฑ์การเกษตร ระบบสูบน้ำพลังงานแสงอาทิตย์ แบบเคลื่อนที่ ลากจูง ขนาดไม่น้อยกว่า ๓,๐๖๐ วัตต์ จำนวน ๘ ชุด ราคาเครื่องละ ๒๒๐,๐๐๐ บาท (ตามแบบของกองทุนเพื่อส่งเสริมการ อนุรักษ์พลังงาน) ให้กลุ่มเกษตรกร กลุ่มละ ๑ ชุด จำนวน ๘ กลุ่ม ดังนี้ ๑. กลุ่มเกษตรกรทำน้าบ้านหลุมหิน หมู่ที่ ๖ ๒. กลุ่มเกษตรกรทำน้าบ้านหนองก หมู่ที่ ๗ ๓. กลุ่มเกษตรกร ไร่นาสวนผสมบ้านหนองก หมู่ที่ ๗ ๔. กลุ่มเกษตรกร โคกหนองนา บ้านหนองก หมู่ที่ ๗ ๕. กลุ่มเกษตรกรปลูกผักปลอดสารพิษบ้านหนองก หมู่ที่ ๗ ๖. กลุ่มเกษตรกรทฤษฎีใหม่บ้านหนองก หมู่ที่ ๗ ๗. กลุ่มวิสาหกิจชุมชนกลุ่มแปลงใหญ่มันสำปะหลังตำบลภูหลวง หมู่ที่ ๗ ๘. กลุ่มเกษตรกรไร่นาสวนผสมบ้านหนองกเขียน หมู่ที่ ๑๐	๑,๗๖๐,๐๐๐	-	-	-	-	กองทุนเพื่อ ส่งเสริมการ อนุรักษ์ พลังงาน กองส่งเสริม การเกษตร อบต.ภูหลวง
๕	แผนงานการเกษตร	ครุภัณฑ์	ครุภัณฑ์ การเกษตร  รถฟาร์ม แทรกเตอร์ชนิด ขับเคลื่อน ๔ ล้อ ขนาด ๘๕ แรงม้า	- เพื่อลดต้นทุนให้ เกษตรกร  -เพื่อให้เกษตรกรใน เขตตำบลภูหลวง มีเครื่องมือที่ทันสมัย ในการทำการเกษตร	ครุภัณฑ์การเกษตรรถฟาร์มแทรกเตอร์ชนิดขับเคลื่อน ๔ ล้อขนาด ๘๕ แรงม้าจำนวน ๑ คัน(ตามบัญชีมาตรฐานครุภัณฑ์ สำนักงบประมาณ)	-	๑,๒๐๕,๐๐๐	-	-	-	กรมส่งเสริม การปกครอง ท้องถิ่น  กองส่งเสริม การเกษตร

ที่	แผนงาน	หมวด	ประเภท	วัตถุประสงค์	เป้าหมาย (ผลผลิตของครุภัณฑ์)	งบประมาณและที่ผ่านมา					หน่วยงาน รับผิดชอบหลัก
						๒๕๖๖ (บาท)	๒๕๖๗ (บาท)	๒๕๖๘ (บาท)	๒๕๖๙ (บาท)	๒๕๗๐ (บาท)	
๖	แผนงานเคหะ และชุมชน	ครุภัณฑ์	ครุภัณฑ์ยานพาหนะ และขนส่งรถยนต์ บรรทุกขยะขนาด ๖ ตัน ๖ ล้อแบบอัดท้าย	-เพื่อสามารถแก้ไขปัญหาขยะมูล ฝอยตกค้าง -เพื่อเพิ่มประสิทธิภาพในการ จัดเก็บขยะ -เพื่อลดปริมาณขยะที่ทิ้งตาม พื้นที่สาธารณะ -เพื่อให้ประชาชนมีจิตสำนึกใน การจัดการขยะ	ครุภัณฑ์ยานพาหนะและขนส่ง รถยนต์บรรทุกขยะขนาด ๖ ตัน ๖ ล้อแบบอัดท้าย จำนวน ๑ คัน (ตามบัญชีมาตรฐานครุภัณฑ์ สำนักงบประมาณ)	-	๒,๕๐๐,๐๐๐	-	-	-	กรมส่งเสริมการ ปกครองท้องถิ่น งานสาธารณสุข สำนักปลัดฯ
๗	แผนงาน อุตสาหกรรมและ การโยธา	ครุภัณฑ์	ครุภัณฑ์ก่อสร้างรถ ขุดดินตะขาบขนาด ๒๐๐ แรงม้า	- เพื่อแก้ปัญหาอุทกภัยและภัย แล้ง - เพื่อทำการซ่อมแซมถนนที่ ชำรุดในเขตตำบลภูหลวง	ครุภัณฑ์ก่อสร้างรถขุด ดินตะขาบขนาด ๒๐๐ แรงม้า จำนวน ๑ คัน(ตามบัญชี มาตรฐานครุภัณฑ์ สำนัก งบประมาณ)	-	๗,๒๐๐,๐๐๐	-	-	-	กรมส่งเสริมการ ปกครองท้องถิ่น กองช่าง
๘	อูแผนงาน อุตสาหกรรมและ การโยธา	ครุภัณฑ์	ครุภัณฑ์ก่อสร้างรถ ตักหน้าขุดหลังชนิด ขับเคลื่อน ๔ ล้อ	- เพื่อแก้ปัญหาอุทกภัยและภัย แล้ง - เพื่อทำการซ่อมแซมถนนที่ ชำรุดในเขตตำบลภูหลวง	ครุภัณฑ์ก่อสร้างรถตักหน้าขุด หลังชนิดขับเคลื่อน ๔ ล้อ จำนวน ๑ คัน(ตามบัญชี มาตรฐานครุภัณฑ์ สำนัก งบประมาณ)	-	๓,๕๒๐,๐๐๐	-	-	-	กรมส่งเสริมการ ปกครองท้องถิ่น กองช่าง

ที่	แผนงาน	หมวด	ประเภท	วัตถุประสงค์	เป้าหมาย (ผลผลิตของครุภัณฑ์)	งบประมาณและที่ผ่านมา					หน่วยงาน รับผิดชอบหลัก
						๒๕๖๖ (บาท)	๒๕๖๗ (บาท)	๒๕๖๘ (บาท)	๒๕๖๙ (บาท)	๒๕๗๐ (บาท)	
๙*	แผนรักษาความ สงบภายใน	ครุภัณฑ์	ครุภัณฑ์ชุดดับเพลิง	เพื่อใช้ในงานป้องกันและ ระงับอัคคีภัย	จัดซื้อครุภัณฑ์ชุดดับเพลิงจำนวน ๓ ชุด ตัดเย็บ ด้วยวัสดุ ๓ ชั้น ประกอบด้วย เสื้อกางเกง แยก ส่วนกัน ผ้าคลุมศีรษะ ถุงมือกันความร้อน หมวกดับเพลิง แบบมีกระบังหน้า ชุดรองใน รองเท้าชุดดับเพลิง <b>คุณลักษณะเฉพาะ</b> <b>เสื้อคลุมดับเพลิง</b> ๑.ผ้าชั้นนอก (กันความร้อน) ทำด้วยผ้าใย สังเคราะห์ทนความร้อน ละการเผาไหม้ได้ดี ๒.ผ้าชั้นที่ ๒ (กันน้ำ) สามารถกันน้ำซึมเข้า และ ระบายความร้อนออกจากร่างกายได้ ๓.ผ้าชั้นในสุด เป็นฝ้านวมกันความร้อน ๔.ตัวเสื้อมีแถบสะท้อนแสงทนความร้อน บริเวณ รอบอก ขายเสื้อและแขนเสื้อ ๕.การสวมใส่เสื้อทำโดยการใช้ซิปปและแถบปิด แบบตีนตุ๊กแกป้องกันเปลวไฟลามเข้าสู่ร่างกาย	-	-	๖๐,๐๐๐	-	-	งานป้องกันและ บรรเทาสาธารณภัย สำนักปลัดฯ อบต.ภูหลวง

ที่	แผนงาน	หมวด	ประเภท	วัตถุประสงค์	เป้าหมาย (ผลผลิตของครุภัณฑ์)	งบประมาณและที่ผ่านมา					หน่วยงาน รับผิดชอบหลัก
						๒๕๖๖ (บาท)	๒๕๖๗ (บาท)	๒๕๖๘ (บาท)	๒๕๖๙ (บาท)	๒๕๗๐ (บาท)	
					<p>๖.วัสดุที่ใช้ต้องเป็นไปตามมาตรฐานของการผลิตเสื้อคลุมดับเพลิงในอาคาร</p> <p><b>กางเกงดับเพลิง</b></p> <p>๑.ผ้าชนิดเดียวกับเสื้อคลุมดับเพลิงทั้งชิ้น</p> <p>๒.ลักษณะของกางเกง เป็นกางเกงทรงสูงมีสายสะพาย ทำจากผ้าใยโพลีเอสเตอร์หรือไนลอนที่ทนทาน สวมใส่สบาย ปรับระดับได้</p> <p>๓.มีสายรัดเอวปรับระดับได้</p> <p>๔.บริเวณหัวเข่าด้านหน้ามีหนังเย็บปิดทับอีกชั้นเพื่อเสริมความแข็งแรง</p> <p>๕.ตัวกางเกงมีแถบสะท้อนแสงเช่นเดียวกับเสื้อคลุมดับเพลิง</p> <p>๖.วัสดุที่ใช้ต้องเป็นไปตามมาตรฐานของการผลิตเสื้อคลุมและกางเกงดับเพลิงในอาคาร</p> <p><b>หมวกดับเพลิง</b></p> <p>๑.เป็นหมวกทรงกลมแบบเต็มศีรษะปิดถึงท้ายทอย</p> <p>๒.ทำจากวัสดุสังเคราะห์ทนความร้อน ตามมาตรฐานการผลิต</p> <p>๓.ชั้นในมีวัสดุกันกระแทกและทนความร้อน</p> <p>๔.มีแถบสะท้อนด้านนอกหมวกและติดตั้งไฟฉายความสว่างสูงที่ตัวหมวก</p> <p>๕.มีแผ่นกระบังหน้าที่สามารถเปิด ปิดขึ้นลงได้</p> <p>๖.ตัวหมวกต้องได้รับการรับรองมาตรฐานการผลิต</p>						

ที่	แผนงาน	หมวด	ประเภท	วัตถุประสงค์	เป้าหมาย (ผลผลิตของครุภัณฑ์)	งบประมาณและที่ผ่านมา					หน่วยงาน รับผิดชอบหลัก
						๒๕๖๖ (บาท)	๒๕๖๗ (บาท)	๒๕๖๘ (บาท)	๒๕๖๙ (บาท)	๒๕๗๐ (บาท)	
๑๐	แผนงานการเกษตร	ครุภัณฑ์	ครุภัณฑ์ การเกษตร  ระบบสูบน้ำ พลังงาน แสงอาทิตย์แบบ เคลื่อนที่ ลากจูง ขนาดไม่น้อยกว่า ๓,๐๖๐ วัตต์	๑. เพื่อช่วย ลดต้นทุนการ ผลิต ๒. เพื่อให้ สมาชิกมี กิจกรรม แลกเปลี่ยน เรียนรู้เทคนิค ใหม่ๆ ๓. เพื่อให้ สมาชิกมี รายได้เพิ่มขึ้น	ขอรับการสนับสนุนครุภัณฑ์การเกษตร ระบบสูบน้ำพลังงาน แสงอาทิตย์แบบเคลื่อนที่ ลากจูง ขนาดไม่น้อยกว่า ๓,๐๖๐ วัตต์ ราคาเครื่องละ ๒๒๐,๐๐๐ บาท (ตามแบบของกองทุนเพื่อ ส่งเสริมการอนุรักษ์พลังงาน) ให้กลุ่มเกษตรกร ดังนี้ ๑. กลุ่มเกษตรกรบ้านโนนแดง หมู่ที่ ๑ จำนวน ๑ ชุด ๒. กลุ่มเกษตรกรบ้านหนองนกเขียน หมู่ที่ ๒ จำนวน ๑ ชุด ๓. กลุ่มเกษตรกรบ้านหนองกระทุ่ม หมู่ที่ ๓ จำนวน ๑ ชุด ๔. กลุ่มเกษตรกรบ้านปอแดง หมู่ที่ ๔ จำนวน ๓ ชุด ๕. กลุ่มเกษตรกรบ้านหนองหว่า หมู่ที่ ๘ จำนวน ๒ ชุด ๖. กลุ่มเกษตรกรบ้านห้วยแก้ว หมู่ที่ ๙ จำนวน ๑ ชุด ๘. กลุ่มเกษตรกรหนองนกเขียน หมู่ที่ ๑๐ จำนวน ๒ ชุด	-	๒,๔๒๐,๐๐๐	๒,๔๒๐,๐๐๐	๒,๔๒๐,๐๐๐	๒,๔๒๐,๐๐๐	กองทุนเพื่อ ส่งเสริมการ อนุรักษ์ พลังงาน กองส่งเสริม การเกษตร อบต.ภูหลวง

ที่	แผนงาน	หมวด	ประเภท	เป้าหมาย (ผลผลิตของครุภัณฑ์)	งบประมาณและที่ผ่านมา					หน่วยงาน รับผิดชอบหลัก
					๒๕๖๖ (บาท)	๒๕๖๗ (บาท)	๒๕๖๘ (บาท)	๒๕๖๙ (บาท)	๒๕๗๐ (บาท)	
๑๑	แผนงานการเกษตร	ครุภัณฑ์	ครุภัณฑ์การเกษตร	จัดซื้อรถตัดหญ้าไหลทางชนิดขับเคลื่อน ๔ ล้อ ขนาดไม่น้อยกว่า ๕๐ แรงม้า จำนวน ๑ คัน พร้อมอุปกรณ์ (ตามบัญชีมาตรฐานครุภัณฑ์ ปี ๒๕๖๘ กำหนด)	-	-	-	๒,๐๐๐,๐๐๐	-	กองช่าง กองส่งเสริม การเกษตร อบต.ภูหลวง
๑๒	แผนงานสาธารณสุข	ครุภัณฑ์	ครุภัณฑ์วิทยาศาสตร์ การแพทย์	จัดซื้อเครื่องฟื้นคืนคลื่นหัวใจด้วยไฟฟ้าอัตโนมัติ (Automated External Defibrillator หรือ AED) จำนวน ๑๐ เครื่อง	-	-	-	๙๕๐,๐๐๐	-	งานสาธารณสุข สำนักปลัด กองส่งเสริม การเกษตร อบต.ภูหลวง

ที่	แผนงาน	หมวด	ประเภท	เป้าหมาย (ผลผลิตของครุภัณฑ์)	งบประมาณและที่ผ่านมา					หน่วยงาน รับผิดชอบหลัก
					๒๕๖๖ (บาท)	๒๕๖๗ (บาท)	๒๕๖๘ (บาท)	๒๕๖๙ (บาท)	๒๕๗๐ (บาท)	
๑๓	แผนงานสาธารณสุข	ครุภัณฑ์	ครุภัณฑ์กีฬา (เครื่องออกกำลังกาย กลางแจ้ง)	จัดซื้อครุภัณฑ์ ประเภทเครื่องออกกำลังกาย กลางแจ้ง จำนวน ๗ หมู่ หมู่ละจำนวน ๘ ชุด ตามมาตรฐานครุภัณฑ์ เป็นงบประมาณ หมู่ละ ๓๕๐,๐๐๐ บาท ให้กับ หมู่ที่ ๑ บ้านโนนแดง หมู่ที่ ๒ บ้านหนองนกเขียน หมู่ที่ ๓ บ้านหนองกระทุ่ม หมู่ที่ ๗ บ้านหนองกก หมู่ที่ ๘ บ้านหนองหว่า หมู่ที่ ๙ บ้านห้วยแก้ว หมู่ที่ ๑๐ บ้านหนองนกเขียน	-	-	-	๒,๔๕๐,๐๐๐	-	กองช่าง อบต.ภูหลวง

ที่	แผนงาน	หมวด	ประเภท	เป้าหมาย (ผลผลิตของโครงการ)	งบประมาณและที่ผ่านมา					หน่วยงานที่ รับผิดชอบ
					๒๕๖๖ (บาท)	๒๕๖๗ (บาท)	๒๕๖๘ (บาท)	๒๕๖๙ (บาท)	๒๕๗๐ (บาท)	
๑๔	อุตสาหกรรม และการโยธา	ครุภัณฑ์	ครุภัณฑ์งานบ้าน งาน ครัว  ตู้น้ำดื่ม ขนาดเล็ก	ติดตั้งตู้น้ำดื่ม ขนาดเล็ก ๒๐๐ ลิตร/ชม. (๔,๘๐๐ ลิตร/วัน) จำนวน ๑ เครื่อง ตามมาตรฐาน มอก. (มาตรฐานผลิตภัณฑ์อุตสาหกรรมไทย) บ้านโนนแดง หมู่ที่ ๑ ตำบลภูหลวง	-	-	๑๐๐,๐๐๐	๑๐๐,๐๐๐	๑๐๐,๐๐๐	กรมส่งเสริมการ ปกครองส่วน ท้องถิ่น
๑๕	อุตสาหกรรม และการโยธา	ครุภัณฑ์	ครุภัณฑ์งานบ้าน งาน ครัว  ตู้น้ำดื่ม ขนาดกลาง	ติดตั้งตู้น้ำดื่ม ขนาดกลาง ๔๐๐ ลิตร/ชม. (๙,๖๐๐ ลิตร/วัน) จำนวน ๑ เครื่อง ตามมาตรฐาน มอก. (มาตรฐานผลิตภัณฑ์อุตสาหกรรมไทย) บ้านหนองนกเขียน หมู่ที่ ๒ ตำบลภูหลวง	-	-	๒๐๐,๐๐๐	๒๐๐,๐๐๐	๒๐๐,๐๐๐	กรมส่งเสริมการ ปกครองส่วน ท้องถิ่น
๑๖	อุตสาหกรรม และการโยธา	ครุภัณฑ์	ครุภัณฑ์งานบ้าน งาน ครัว  ตู้ดื่ม ขนาดเล็ก	ติดตั้งตู้น้ำดื่ม ขนาดเล็ก ๒๐๐ ลิตร/ชม. (๔,๘๐๐ ลิตร/วัน) จำนวน ๑ เครื่อง ตามมาตรฐาน มอก. (มาตรฐานผลิตภัณฑ์อุตสาหกรรมไทย) บ้านหนองกระทุ่ม หมู่ที่ ๓ ตำบลภูหลวง	-	-	๑๐๐,๐๐๐	๑๐๐,๐๐๐	๑๐๐,๐๐๐	กรมส่งเสริมการ ปกครองส่วน ท้องถิ่น
๑๗	อุตสาหกรรม และการโยธา	ครุภัณฑ์	ครุภัณฑ์งานบ้าน งาน ครัว  ตู้น้ำดื่ม ขนาดใหญ่	ติดตั้งตู้น้ำดื่ม ขนาดใหญ่ ๕๐๐ ลิตร/ชม. (๑๒,๐๐๐ ลิตร/วัน) จำนวน ๑ เครื่อง ตาม มาตรฐาน มอก. (มาตรฐานผลิตภัณฑ์อุตสาหกรรม ไทย) บ้านปอแดง หมู่ที่ ๔ ตำบลภูหลวง	-	-	๕๐๐,๐๐๐	๕๐๐,๐๐๐	๕๐๐,๐๐๐	กรมส่งเสริมการ ปกครองส่วน ท้องถิ่น
๑๘	อุตสาหกรรม และการโยธา	ครุภัณฑ์	ครุภัณฑ์งานบ้าน งาน ครัว  ตู้น้ำดื่ม ขนาดกลาง	ติดตั้งตู้น้ำดื่ม ขนาดกลาง ๔๐๐ ลิตร/ชม. (๙,๖๐๐ ลิตร/วัน) จำนวน ๑ เครื่อง ตามมาตรฐาน มอก. (มาตรฐานผลิตภัณฑ์อุตสาหกรรมไทย) บ้านหลุมเงิน หมู่ที่ ๕ ตำบลภูหลวง	-	-	๒๐๐,๐๐๐	๒๐๐,๐๐๐	๒๐๐,๐๐๐	กรมส่งเสริมการ ปกครองส่วน ท้องถิ่น

ที่	แผนงาน	หมวด	ประเภท	เป้าหมาย (ผลผลิตของโครงการ)	งบประมาณและที่ผ่านมา					หน่วยงานที่ รับผิดชอบ
					๒๕๖๖ (บาท)	๒๕๖๗ (บาท)	๒๕๖๘ (บาท)	๒๕๖๙ (บาท)	๒๕๗๐ (บาท)	
๑๙	อุตสาหกรรม และการโยธา	ครุภัณฑ์	ครุภัณฑ์งานบ้าน งานครัว  ตู้น้ำดื่ม ขนาดเล็ก	ติดตั้งตู้น้ำดื่ม ขนาดเล็ก ๒๐๐ ลิตร/ชม. (๔,๘๐๐ ลิตร/วัน) จำนวน ๑ เครื่อง ตามมาตรฐาน ม อ ก . ( ม า ต ร ร ฐ า น ผลิตภัณฑ์อุตสาหกรรมไทย) บ้านหลุมหิน หมู่ที่ ๖ ตำบลภู หลวง	-	-	๑๐๐,๐๐๐	๑๐๐,๐๐๐	๑๐๐,๐๐๐	กรมส่งเสริมการ ปกครองส่วน ท้องถิ่น
๒๐	อุตสาหกรรม และการโยธา	ครุภัณฑ์	ครุภัณฑ์งานบ้าน งานครัว  ตู้น้ำดื่ม ขนาดกลาง	ติดตั้งตู้น้ำดื่ม ขนาดกลาง ๔๐๐ ลิตร/ชม. (๙,๖๐๐ ลิตร/วัน) จำนวน ๑ เครื่อง ตามมาตรฐาน ม อ ก . ( ม า ต ร ร ฐ า น ผลิตภัณฑ์อุตสาหกรรมไทย) บ้านหนองกก หมู่ที่ ๗ ตำบลภู หลวง	-	-	๒๐๐,๐๐๐	๒๐๐,๐๐๐	๒๐๐,๐๐๐	กรมส่งเสริมการ ปกครองส่วน ท้องถิ่น
๒๑	อุตสาหกรรม และการโยธา	ครุภัณฑ์	ครุภัณฑ์งานบ้าน งานครัว  ตู้น้ำดื่ม ขนาดกลาง	ติดตั้งตู้น้ำดื่ม ขนาดกลาง ๔๐๐ ลิตร/ชม. (๙,๖๐๐ ลิตร/วัน) จำนวน ๑ เครื่อง ตามมาตรฐาน ม อ ก . ( ม า ต ร ร ฐ า น ผลิตภัณฑ์อุตสาหกรรมไทย) บ้านหนองหว้า หมู่ที่ ๘ ตำบลภู หลวง	-	-	๒๐๐,๐๐๐	๒๐๐,๐๐๐	๒๐๐,๐๐๐	กรมส่งเสริมการ ปกครองส่วน ท้องถิ่น
รวม					๑,๗๖๐,๐๐๐	๓,๖๒๕,๐๐๐	๕,๒๒๕,๐๐๐	๑๐,๖๒๕,๐๐๐	๔,๐๒๐,๐๐๐	

# ส่วนที่ ๔

## การติดตามและประเมินผล

การติดตามและประเมินผลแผนพัฒนาต้องสอดคล้องกับระเบียบกระทรวงมหาดไทยว่าด้วยการจัดทำแผนพัฒนาขององค์กรปกครองส่วนท้องถิ่น พ.ศ. ๒๕๔๘ และแก้ไขเพิ่มเติมถึงฉบับที่ ๓ พ.ศ. ๒๕๖๖ ข้อ ๒๙ กำหนดให้คณะกรรมการติดตามและประเมินผลแผนพัฒนาท้องถิ่น มีอำนาจหน้าที่ในการกำหนดแนวทาง วิธีการในการติดตามและประเมินผลแผนพัฒนาและดำเนินการติดตามและประเมินผลแผนพัฒนา เมื่อดำเนินการเสร็จแล้วให้รายงานผลและเสนอความเห็นซึ่งจากการติดตามและประเมินผลแผนพัฒนาต่อผู้บริหารท้องถิ่น เพื่อให้ผู้บริหารท้องถิ่นเสนอต่อสภาท้องถิ่น และคณะกรรมการพัฒนาท้องถิ่น พร้อมทั้งประกาศผลการติดตามและประเมินผลแผนพัฒนาให้ประชาชนในท้องถิ่นทราบในที่เปิดเผย ภายในสิบห้าวันนับแต่วันรายงานผลและเสนอความเห็นดังกล่าว และต้องปิดประกาศไว้เป็นระยะเวลาไม่น้อยกว่าสามสิบวัน โดยอย่างน้อยปีละหนึ่งครั้งภายในเดือนธันวาคมของทุกปี

สอดคล้องกับหนังสือ กระทรวงมหาดไทย กรมส่งเสริมการปกครองท้องถิ่น ด่วนที่สุด ที่ มท ๐๘๑๐.๓/ว ๒๙๓๑ ลงวันที่ ๑๕ พฤษภาคม ๒๕๖๗ เรื่อง ชักซ้อมแนวทางการทบทวนแผนพัฒนาท้องถิ่น (พ.ศ. ๒๕๖๖ – ๒๕๗๐) ขององค์กรปกครองส่วนท้องถิ่น ตามสิ่งที่ส่งมาด้วย ๔ แนวทางการพิจารณาติดตามและประเมินผลแผนพัฒนาท้องถิ่นตามระเบียบกระทรวงมหาดไทยว่าด้วยการจัดทำแผนพัฒนาขององค์กรปกครองส่วนท้องถิ่น พ.ศ. ๒๕๔๘ แก้ไขเพิ่มเติมถึง (ฉบับที่ ๓) พ.ศ. ๒๕๖๖ เป็นแบบที่กำหนดให้คณะกรรมการติดตามและประเมินผลแผนพัฒนาท้องถิ่นดำเนินการให้คะแนนตามเกณฑ์ที่กำหนดไว้ ซึ่งเป็นหนึ่งของการติดตามและประเมินผลแผนพัฒนา โดยดำเนินการให้แล้วเสร็จภายในหกสิบวัน นับแต่วันที่ประกาศใช้งบประมาณรายจ่าย มีรายละเอียด ดังนี้

### ๔.๑ การติดตามและประเมินผลยุทธศาสตร์

๑. แนวทางการพิจารณาการติดตามและประเมินผลยุทธศาสตร์เพื่อความสอดคล้องแผนพัฒนาท้องถิ่น ประกอบด้วย

- ๑.๑ ข้อมูลสภาพทั่วไปและข้อมูลพื้นฐานขององค์กรปกครองส่วนท้องถิ่น ๒๐ คะแนน
- ๑.๒ การวิเคราะห์สถานการณ์และศักยภาพ ๒๐ คะแนน
- ๑.๓ ยุทธศาสตร์ ๖๐ คะแนน ประกอบด้วย
  - (๑) ยุทธศาสตร์ขององค์กรปกครองส่วนท้องถิ่น ๑๐ คะแนน
  - (๒) ยุทธศาสตร์ขององค์กรปกครองส่วนท้องถิ่นในเขตจังหวัด ๑๐ คะแนน
  - (๓) ยุทธศาสตร์จังหวัด ๑๐ คะแนน
  - (๔) วิสัยทัศน์ ๕ คะแนน
  - (๕) กลยุทธ์ ๕ คะแนน
  - (๖) เป้าประสงค์ของแต่ละประเด็นกลยุทธ์ ๕ คะแนน
  - (๗) จุดยืนทางยุทธศาสตร์ ๕ คะแนน
  - (๘) แผนงาน ๕ คะแนน
  - (๙) ความเชื่อมโยงของยุทธศาสตร์ในภาพรวม ๕ คะแนน

คะแนนรวม ๑๐๐ คะแนน เกณฑ์ที่ควรได้เพื่อให้เกิดความสอดคล้องและขับเคลื่อนการพัฒนาท้องถิ่น ขององค์กรปกครองส่วนท้องถิ่น ไม่ควรน้อยกว่าร้อยละ ๘๐ (๘๐ คะแนน)

๒. แนวทางการพิจารณาการติดตามและประเมินผลยุทธศาสตร์เพื่อความสอดคล้องแผนพัฒนาท้องถิ่น ขององค์กรปกครองส่วนท้องถิ่น

ประเด็นพิจารณา	คะแนนเต็ม
๑. ข้อมูลสภาพทั่วไปและข้อมูลพื้นฐานขององค์กรปกครองส่วนท้องถิ่น	๒๐
๒. การวิเคราะห์สถานการณ์และศักยภาพ	๑๕
๓. ยุทธศาสตร์ ประกอบด้วย	๖๕
๓.๑ ยุทธศาสตร์ขององค์กรปกครองส่วนท้องถิ่น	๑๐
๓.๒ ยุทธศาสตร์ขององค์กรปกครองส่วนท้องถิ่นในเขตจังหวัด	๑๐
๓.๓ ยุทธศาสตร์จังหวัด	๑๐
๓.๔ วิสัยทัศน์	๕
๓.๕ กลยุทธ์	๕
๓.๖ เป้าประสงค์ของแต่ละประเด็นกลยุทธ์	๕
๓.๗ จุดยืนทางยุทธศาสตร์	๕
๓.๘ แผนงาน	๕
๓.๙ ความเชื่อมโยงของยุทธศาสตร์ในภาพรวม	๕
<b>รวมคะแนน</b>	<b>๑๐๐</b>

๓. แนวทางเบื้องต้นในการให้คะแนนแนวทางการพิจารณาการติดตามและประเมินผลยุทธศาสตร์เพื่อความสอดคล้องแผนพัฒนาท้องถิ่นขององค์กรปกครองส่วนท้องถิ่น

ประเด็นพิจารณา	รายละเอียดหลักเกณฑ์	คะแนนเต็ม	คะแนนที่ได้
๑. ข้อมูลสภาพทั่วไปและข้อมูลพื้นฐานขององค์กรปกครองส่วนท้องถิ่น	ควรประกอบด้วยข้อมูลดังนี้ (๑) ข้อมูลเกี่ยวกับด้านกายภาพ เช่น ที่ตั้งของหมู่บ้าน/ชุมชน/ตำบล ลักษณะภูมิประเทศ ลักษณะภูมิอากาศ ลักษณะของดิน ลักษณะของแหล่งน้ำ ลักษณะของไม้/ป่า ไม้ ฯลฯ ด้านการเมือง/การปกครอง เช่น เขตการปกครอง การเลือกตั้ง ฯลฯ	๒๐ (๓)	
	(๒) ข้อมูลเกี่ยวกับด้านการเมือง/การปกครอง เช่น เขตการปกครอง การเลือกตั้ง ฯลฯ ประชากร เช่น ข้อมูลเกี่ยวกับจำนวนประชากร และช่วงอายุและจำนวนประชากร ฯลฯ	(๒)	
	(๓) ข้อมูลเกี่ยวกับสภาพทางสังคม เช่น การศึกษา สาธารณสุข อาชญากรรม ยาเสพติด การสังคมสงเคราะห์ ฯลฯ	(๒)	
	(๔) ข้อมูลเกี่ยวกับระบบบริการพื้นฐาน เช่น การคมนาคมขนส่ง การไฟฟ้า การประปา โทรศัพท์ ฯลฯ	(๒)	
	(๕) ข้อมูลเกี่ยวกับระบบเศรษฐกิจ เช่น การเกษตร การประมง การปศุสัตว์ การบริการการท่องเที่ยว อุตสาหกรรม การพาณิชย์/กลุ่มอาชีพ แรงงาน ฯลฯ และเศรษฐกิจพอเพียงท้องถิ่น (ด้านการเกษตรและแหล่งน้ำ)	(๒)	
	(๖) ข้อมูลเกี่ยวกับศาสนา ประเพณี วัฒนธรรม เช่น การนับถือศาสนา ประเพณีและงานประจำปี ภูมิปัญญาท้องถิ่น ภาษาถิ่น สินค้าพื้นเมืองและของที่ระลึก ฯลฯและอื่น ๆ	(๒)	

ประเด็นพิจารณา	รายละเอียดหลักเกณฑ์	คะแนนเต็ม	คะแนนที่ได้
	(๗) ข้อมูลเกี่ยวกับทรัพยากรธรรมชาติ เช่น น้ำ ป่าไม้ ภูเขา คุณภาพของทรัพยากรธรรมชาติ ฯลฯ	(๒)	
	(๘) การสำรวจและจัดเก็บข้อมูลเพื่อการจัดทำแผนพัฒนาท้องถิ่นหรือการใช้ข้อมูล จปฐ.	(๒)	
	(๙) การประชุมประชาคมท้องถิ่น รูปแบบ วิธีการ และการดำเนินการประชุมประชาคมท้องถิ่น โดยใช้กระบวนการร่วมคิด ร่วมทำ ร่วมตัดสินใจ ร่วมตรวจสอบ ร่วมรับประโยชน์ ร่วมแก้ปัญหา ปรีกษาหารือ แลกเปลี่ยนเรียนรู้ เพื่อแก้ปัญหาสำหรับการพัฒนาท้องถิ่นตามอำนาจหน้าที่ขององค์กรปกครองส่วนท้องถิ่น	(๓)	
<b>๒. การวิเคราะห์สภาพการณ์และศักยภาพ</b>	<b>ควรประกอบด้วยข้อมูลดังนี้</b> (๑) การวิเคราะห์ที่ครอบคลุมความเชื่อมโยง ความสอดคล้องยุทธศาสตร์จังหวัด ยุทธศาสตร์การพัฒนาขององค์กรปกครองส่วนท้องถิ่นในเขตจังหวัด ยุทธศาสตร์ขององค์กรปกครองส่วนท้องถิ่น นโยบายของผู้บริหารท้องถิ่น รวมถึงความเชื่อมโยงแผนยุทธศาสตร์ชาติ ๒๐ ปี แผนพัฒนาเศรษฐกิจและสังคมแห่งชาติ และ Thailand ๔.๐	<b>๒๐</b> (๕)	
	(๒) การวิเคราะห์การใช้ผังเมืองรวมหรือผังเมืองเฉพาะและการบังคับใช้ ผลของการบังคับใช้สภาพการณ์ที่เกิดขึ้นต่อการพัฒนาท้องถิ่น	(๓)	
	(๓) การวิเคราะห์ทางสังคม เช่น ด้านแรงงาน การศึกษา สาธารณสุข ความยากจน อาชญากรรม ปัญหายาเสพติด เทคโนโลยี จาไรต ประเพณี วัฒนธรรม ภูมิปัญญาท้องถิ่น เป็นต้น	(๓)	
	(๔) การวิเคราะห์ทางเศรษฐกิจ ข้อมูลด้านรายได้ครัวเรือน การส่งเสริมอาชีพ กลุ่มอาชีพ กลุ่มทางสังคม การพัฒนาอาชีพและกลุ่มต่าง ๆ สภาพทางเศรษฐกิจและความเป็นอยู่ทั่วไป เป็นต้น	(๓)	
	(๕) การวิเคราะห์สิ่งแวดล้อม พื้นที่สีเขียว ธรรมชาติต่าง ๆ ทางภูมิศาสตร์ กระบวนการหรือสิ่งที่เกิดขึ้น การประดิษฐ์ที่มีผลต่อสิ่งแวดล้อมและการพัฒนา	(๓)	
	(๖) ผลการวิเคราะห์ศักยภาพเพื่อประเมินสถานภาพการพัฒนาในปัจจุบันและโอกาสการพัฒนาในอนาคตของท้องถิ่น ด้วยเทคนิค SWOT Analysis ที่อาจส่งผลต่อการดำเนินงาน ได้แก่ S-Strength (จุดแข็ง) W-Weakness (จุดอ่อน) O-Opportunity (โอกาส) และ T-Threat (อุปสรรค)	(๓)	
<b>๓. ยุทธศาสตร์</b>	<b>ควรประกอบด้วยข้อมูลดังนี้</b>	<b>๖๐</b>	
๓.๑ ยุทธศาสตร์ขององค์กรปกครองส่วนท้องถิ่น	ยุทธศาสตร์ขององค์กรปกครองส่วนท้องถิ่นสอดคล้องกับสภาพสังคม เศรษฐกิจ สิ่งแวดล้อมของท้องถิ่น ประเด็นปัญหาการพัฒนาและแนวทางการพัฒนาที่สอดคล้องกับยุทธศาสตร์ขององค์กรปกครองส่วนท้องถิ่น และเชื่อมโยงหลักประชารัฐแผนยุทธศาสตร์ชาติ ๒๐ ปี แผนพัฒนาเศรษฐกิจและสังคมแห่งชาติ และ Thailand ๔.๐	(๑๐)	
๓.๒ ยุทธศาสตร์ขององค์กรปกครองส่วนท้องถิ่นในเขตจังหวัด	สอดคล้องและเชื่อมโยงกับสภาพสังคม เศรษฐกิจ สิ่งแวดล้อมของท้องถิ่น และยุทธศาสตร์จังหวัด และเชื่อมโยงหลักประชารัฐ แผนยุทธศาสตร์ชาติ ๒๐ ปี แผนพัฒนาเศรษฐกิจและสังคมแห่งชาติ และ Thailand ๔.๐	(๑๐)	
๓.๓ ยุทธศาสตร์จังหวัด	สอดคล้องกับแผนพัฒนาเศรษฐกิจและสังคมแห่งชาติ แผนการบริหารราชการแผ่นดิน นโยบาย/ยุทธศาสตร์ คสช. และนโยบายรัฐบาล หลักประชารัฐ แผนยุทธศาสตร์ชาติ ๒๐ ปี และ Thailand ๔.๐	(๑๐)	

ประเด็นพิจารณา	รายละเอียดหลักเกณฑ์	คะแนนเต็ม	คะแนนที่ได้
๓.๔ วิสัยทัศน์	วิสัยทัศน์ ซึ่งมีลักษณะแสดงสถานภาพที่องค์กรปกครองส่วนท้องถิ่นต้องการจะเป็นหรือบรรลุถึงอนาคตอย่างชัดเจน สอดคล้องกับโอกาสและศักยภาพที่เป็นลักษณะเฉพาะขององค์กรปกครองส่วนท้องถิ่น และสัมพันธ์กับโครงการพัฒนาท้องถิ่น	(๕)	
๓.๕ กลยุทธ์	แสดงให้เห็นช่องทาง วิธีการ ภารกิจหรือสิ่งที่จะต้องทำตามอำนาจหน้าที่ขององค์กรปกครองส่วนท้องถิ่นที่จะนำไปสู่การบรรลุวิสัยทัศน์ หรือแสดงให้เห็นถึงความชัดเจนในสิ่งที่จะดำเนินการให้บรรลุวิสัยทัศน์นั้น	(๕)	
๓.๖ เป้าประสงค์ของแต่ละประเด็นกลยุทธ์	เป้าประสงค์ของแต่ละประเด็นกลยุทธ์มีความสอดคล้องและสนับสนุนต่อกลยุทธ์ที่จะเกิดขึ้นมุ่งหมายสิ่งหนึ่งสิ่งใดที่ชัดเจน	(๕)	
๓.๗ จุดยืนทางยุทธศาสตร์ (Positioning)	ความมุ่งมั่นอันแน่วแน่ในการวางแผนพัฒนาท้องถิ่น เพื่อให้บรรลุวิสัยทัศน์ขององค์กรปกครองส่วนท้องถิ่น ซึ่งเกิดจากศักยภาพของพื้นที่จริง ที่จะนำไปสู่ผลสำเร็จทางยุทธศาสตร์	(๕)	
๓.๘ แผนงาน	แผนงานหรือจุดมุ่งหมายเพื่อการพัฒนาในอนาคต กำหนดจุดมุ่งหมายในเรื่องใดเรื่องหนึ่งหรือแผนงานที่เกิดจากเป้าประสงค์ ตัวชี้วัด ค่าเป้าหมาย กลยุทธ์ จุดยืนทางยุทธศาสตร์และยุทธศาสตร์ขององค์กรปกครองส่วนท้องถิ่นที่มีความชัดเจน นำไปสู่การจัดทำโครงการพัฒนาท้องถิ่นในแผนพัฒนาท้องถิ่นสี่ปี โดยระบุแผนงานและความเชื่อมโยงดังกล่าว	(๕)	
๓.๙ ความเชื่อมโยงของยุทธศาสตร์ในภาพรวม	ความเชื่อมโยงองค์รวมที่นำไปสู่การพัฒนาท้องถิ่นที่เกิดผลผลิต/โครงการจากแผนยุทธศาสตร์ชาติ ๒๐ ปี แผนพัฒนาเศรษฐกิจและสังคมแห่งชาติ ฉบับที่ ๑๒ Thailand๔.๐ แผนพัฒนาภาค/แผนพัฒนาภูมิภาค/แผนพัฒนาจังหวัด ยุทธศาสตร์การพัฒนาขององค์กรปกครองส่วนท้องถิ่นในเขตจังหวัดและยุทธศาสตร์ขององค์กรปกครองส่วนท้องถิ่น	(๕)	
	รวมคะแนน	๑๐๐	

#### ๔.๒ การติดตามและประเมินผลโครงการ อาจกำหนดแนวทาง ดังนี้

##### ๑. แนวทางการพิจารณาติดตามและประเมินผลโครงการเพื่อความสอดคล้องแผนพัฒนาท้องถิ่นห้าปี

ประกอบด้วย

- ๑.๑ การสรุปสถานการณ์การพัฒนา ๑๐ คะแนน
- ๑.๒ การประเมินผลการนำแผนพัฒนาท้องถิ่นห้าปีไปปฏิบัติในเชิงปริมาณ ๑๐ คะแนน
- ๑.๓ การประเมินผลการนำแผนพัฒนาท้องถิ่นห้าปีไปปฏิบัติในเชิงคุณภาพ ๑๐ คะแนน
- ๑.๔ ยุทธศาสตร์และแผนงาน ๑๐ คะแนน
- ๑.๕ โครงการพัฒนา ๖๐ คะแนน
  - (๑) ความชัดเจนของชื่อโครงการ ๕ คะแนน
  - (๒) กำหนดวัตถุประสงค์สอดคล้องกับโครงการ ๕ คะแนน
  - (๓) เป้าหมาย (ผลผลิตของโครงการ) มีความชัดเจนนำไปสู่การตั้งงบประมาณได้ถูกต้อง ๕ คะแนน
  - (๔) โครงการมีความสอดคล้องกับแผนยุทธศาสตร์ชาติ ๒๐ ปี ๕ คะแนน

- (๕) เป้าหมาย (ผลผลิตของโครงการ) มีความสอดคล้องกับแผนพัฒนาเศรษฐกิจและสังคมแห่งชาติฉบับที่ ๑๒ ๕ คะแนน
- (๖) โครงการมีความสอดคล้องกับ Thailand ๔.๐ ๕ คะแนน
- (๗) โครงการสอดคล้องกับยุทธศาสตร์จังหวัด ๕ คะแนน
- (๘) โครงการแก้ไขปัญหาความยากจนหรือการเสริมสร้างให้ประเทศชาติมั่นคง มั่งคั่ง ยั่งยืนภายใต้หลักปรัชญา ๕ คะแนน
- (๙) งบประมาณ มีความสอดคล้องกับเป้าหมาย (ผลผลิตโครงการ) ๕ คะแนน
- (๑๐) มีการประมาณการราคาถูกต้องตามหลักวิธีการงบประมาณ ๕ คะแนน
- (๑๑) มีการกำหนดตัวชี้วัด (KPI) และสอดคล้องกับวัตถุประสงค์และผลที่คาดว่าจะได้รับ ๕ คะแนน
- (๑๒) ผลที่คาดว่าจะได้รับ สอดคล้องกับวัตถุประสงค์ ๕ คะแนน

คะแนนรวม ๑๐๐ คะแนน เกณฑ์ที่ควรได้เพื่อให้เกิดความสอดคล้องและขับเคลื่อนการพัฒนา

ท้องถิ่นขององค์กรปกครองส่วนท้องถิ่น ไม่ควรน้อยกว่าร้อยละ ๘๐ (๘๐ คะแนน)

## ๒. แนวทางการพิจารณาการติดตามและประเมินผลโครงการเพื่อความสอดคล้องกับแผนพัฒนาห้าปี

ประกอบด้วย

ประเด็นพิจารณา	คะแนนเต็ม
๑ การสรุปสถานการณ์การพัฒนา	๑๐
๒ การประเมินผลการนำแผนพัฒนาท้องถิ่นสี่ปีไปปฏิบัติในเชิงปริมาณ	๑๐
๓ การประเมินผลการนำแผนพัฒนาท้องถิ่นสี่ปีไปปฏิบัติในเชิงคุณภาพ	๑๐
๔ แผนงานและยุทธศาสตร์การพัฒนา	๑๐
๕ โครงการพัฒนา ประกอบด้วย	๖๐
๕.๑ ความชัดเจนของชื่อโครงการ	๕
๕.๒ กำหนดวัตถุประสงค์สอดคล้องกับโครงการ	๕
๕.๓ เป้าหมาย (ผลผลิตของโครงการ) มีความชัดเจนนำไปสู่การตั้งงบประมาณได้ถูกต้อง	๕
๕.๔ โครงการมีความสอดคล้องกับแผนยุทธศาสตร์ชาติ ๒๐ ปี	๕
๕.๕ เป้าหมาย (ผลผลิตของโครงการ) มีความสอดคล้องกับแผนพัฒนาเศรษฐกิจและสังคมแห่งชาติ	๕
๕.๖ โครงการมีความสอดคล้องกับ Thailand ๔.๐	๕
๕.๗ โครงการสอดคล้องกับยุทธศาสตร์จังหวัด	๕
๕.๘ โครงการแก้ไขปัญหาความยากจนหรือการเสริมสร้างให้ประเทศชาติมั่นคง มั่งคั่ง ยั่งยืนภายใต้หลักปรัชญา	๕

ประเด็นพิจารณา	คะแนนเต็ม
๕.๙ งบประมาณ มีความสอดคล้องกับเป้าหมาย (ผลผลิตของโครงการ)	๕
๕.๑๐ มีการประมาณการราคาถูกต้องตามหลักวิธีการงบประมาณ	๕
๕.๑๑ มีการกำหนดตัวชี้วัด (KPI) และสอดคล้องกับวัตถุประสงค์และผลที่คาดว่าจะได้รับ	๕
๕.๑๒ ผลที่คาดว่าจะได้รับ สอดคล้องกับวัตถุประสงค์	๕
<b>รวมคะแนน</b>	<b>๑๐๐</b>

๓. แนวทางเบื้องต้นในการให้คะแนนแนวทางการพิจารณาการติดตามและประเมินผลโครงการเพื่อความสอดคล้องแผนพัฒนาท้องถิ่นห้าปีขององค์กรปกครองส่วนท้องถิ่น

ประเด็นพิจารณา	รายละเอียดหลักเกณฑ์	คะแนนเต็ม	คะแนนที่ได้
๑. การสรุปสถานการณ์การพัฒนา	เป็นการวิเคราะห์กรอบการจัดทำยุทธศาสตร์ขององค์กรปกครองส่วนท้องถิ่น (ใช้การวิเคราะห์ SWOT Analysis/Demand (Demand Analysis)/Global Demand และ Trend ปัจจัยและสถานการณ์การเปลี่ยนแปลงที่มีผลต่อการพัฒนาอย่างน้อยต้องประกอบด้วยวิเคราะห์ศักยภาพด้านเศรษฐกิจ ด้านสังคม ด้านทรัพยากรธรรมชาติและสิ่งแวดล้อม)	๑๐	
๒. การประเมินผลการนำแผนพัฒนาท้องถิ่นสี่ปีไปปฏิบัติในเชิงปริมาณ	๒.๑ การควบคุมที่มีการใช้ตัวเลขต่าง ๆ เพื่อนำมาใช้วัดผลในเชิงปริมาณ เช่น การวัดจำนวนโครงการ กิจกรรม งานต่าง ๆ ก็คือผลผลิตนั้นเองว่าเป็นไปตามที่ตั้งเป้าหมายเอาไว้หรือไม่จำนวนที่ดำเนินการจริงตามที่ได้กำหนดไว้เท่าไร จำนวนที่ไม่สามารถดำเนินการได้มีจำนวนเท่าไร สามารถอธิบายได้ตามหลักประสิทธิภาพ (Efficiency) ของการพัฒนาท้องถิ่นตามอำนาจหน้าที่ที่ได้กำหนดไว้	๑๐ ๕	
	๒.๒ วิเคราะห์ผลกระทบ/สิ่งที่กระทบ (Impact) โครงการที่ดำเนินการในเชิงปริมาณ (Quantitative)	๕	
๓. การประเมินผลการนำแผนพัฒนาท้องถิ่นสี่ปีไปปฏิบัติในเชิงคุณภาพ	๓.๑ การประเมินประสิทธิผลของแผนพัฒนาในเชิงคุณภาพคือการนำเอาเทคนิคต่าง ๆ มาใช้เพื่อวัดว่าภารกิจ โครงการ กิจกรรม งานต่าง ๆ ที่ดำเนินการในพื้นที่นั้น ๆ ตรงต่อความต้องการของประชาชนหรือไม่และเป็นไปตามอำนาจหน้าที่หรือไม่ ประชาชนพึงพอใจหรือไม่ สิ่งของ วัสดุ ครุภัณฑ์ การดำเนินการต่าง ๆ มีสภาพหรือลักษณะถูกต้อง คงทน ถาวร สามารถใช้ได้ตามวัตถุประสงค์หรือไม่ ซึ่งเป็นไปตามหลักประสิทธิผล (Effectiveness) ผลการปฏิบัติราชการที่บรรลุวัตถุประสงค์และเป้าหมายของแผนการปฏิบัติราชการตามที่ได้รับงบประมาณมาดำเนินการ รวมถึงสามารถเทียบเคียงกับส่วนราชการหรือหน่วยงาน	๑๐ ๕	
	๓.๒ วิเคราะห์ผลกระทบ/สิ่งที่กระทบ (Impact) โครงการที่ดำเนินการในเชิงคุณภาพ (Qualitative)	๕	

ประเด็นพิจารณา	รายละเอียดหลักเกณฑ์	คะแนนเต็ม	คะแนนที่ได้
๔.แผนงานและยุทธศาสตร์การพัฒนา	๔.๑ วิเคราะห์แผนงาน งาน ที่เกิดจากด้านต่าง ๆ มีความสอดคล้องกับยุทธศาสตร์ขององค์กรปกครองส่วนท้องถิ่นในมิติต่าง ๆ จนนำไปสู่การจัดทำโครงการพัฒนาท้องถิ่นโดยใช้ SWOT Analysis/Demand (Demand Analysis) / Global Demand/Trend หรือหลักการบูรณาการ(Integration) กับองค์กรปกครองส่วนท้องถิ่นที่มีพื้นที่ติดต่อกัน	๑๐ ๕	
	๔.๒ วิเคราะห์แผนงาน งาน ที่เกิดจากด้านต่าง ๆ ที่สอดคล้องกับการแก้ไขปัญหาความยากจนหลักประชากรรัฐ และหลักปรัชญาเศรษฐกิจพอเพียง และโดยเฉพาะเศรษฐกิจพอเพียงท้องถิ่น (ด้านการเกษตรและแหล่งน้ำ)(Local Sufficiency Economy Plan : LSEP)	๕	
๕.โครงการพัฒนา	ควรประกอบด้วยข้อมูล ดังนี้	๖๐ (๕)	
๕.๑ ความชัดเจนของชื่อโครงการ	เป็นโครงการที่มีวัตถุประสงค์สนองต่อแผนยุทธศาสตร์การพัฒนาขององค์กรปกครองส่วนท้องถิ่นและดำเนินการเพื่อให้การพัฒนาบรรลุตามวิสัยทัศน์ขององค์กรปกครองส่วนท้องถิ่นที่กำหนดไว้ ชื่อโครงการมีความชัดเจน มุ่งไปเรื่องใดเรื่องหนึ่ง อ่านแล้วเข้าใจได้ว่าจะพัฒนาอะไรในอนาคต		
๕.๒ กำหนดวัตถุประสงค์สอดคล้องกับโครงการ	มีวัตถุประสงค์ชัดเจน (clear objective) โครงการต้องกำหนดวัตถุประสงค์สอดคล้องกับความเป็นมาของโครงการ สอดคล้องกับหลักการและเหตุผล วิธีการดำเนินงานต้องสอดคล้องกับวัตถุประสงค์ ความเป็นไปได้ชัดเจน มีลักษณะเฉพาะเจาะจง	(๕)	
๕.๓ เป้าหมาย (ผลผลิตของโครงการ) มีความชัดเจนนำไปสู่การตั้งงบประมาณได้ถูกต้อง	สภาพที่อยากให้เกิดขึ้นในอนาคตเป็นทิศทางที่ต้องไปให้ถึงเป้าหมายต้องชัดเจน สามารถระบุจำนวนเท่าไร กลุ่มเป้าหมายคืออะไร มีผลผลิตอย่างไร กลุ่มเป้าหมายพื้นที่ดำเนินงาน และระยะเวลาดำเนินงานอธิบายให้ชัดเจนว่าโครงการนี้จะทำที่ไหน เริ่มต้นในช่วงเวลาใดและจบลงเมื่อไร ใครคือกลุ่มเป้าหมายของโครงการ หากกลุ่มเป้าหมายมีหลายกลุ่ม ให้บอกชัดเจนไปว่าใครคือกลุ่มเป้าหมายหลัก ใครคือกลุ่มเป้าหมายรอง	(๕)	
๕.๔ โครงการมีความสอดคล้องกับแผนยุทธศาสตร์ชาติ ๒๐ ปี	โครงการสอดคล้องกับ (๑) ความมั่นคง (๒) การสร้างความสามารถในการแข่งขัน (๓) การพัฒนาและเสริมสร้างศักยภาพคน (๔) การสร้างโอกาสความเสมอภาคและเท่าเทียมกันทางสังคม (๕) การสร้างการเติบโตบนคุณภาพชีวิตที่เป็นมิตรต่อสิ่งแวดล้อม (๖) การปรับสมดุลและพัฒนาระบบการบริหารจัดการภาครัฐ เพื่อให้เกิดความมั่นคง มั่งคั่ง ยั่งยืน	(๕)	
๕.๕ เป้าหมาย (ผลผลิตของโครงการ) มีความสอดคล้องกับแผนพัฒนาเศรษฐกิจและสังคมแห่งชาติ	โครงการมีความสอดคล้องกับแผนพัฒนาเศรษฐกิจและสังคมแห่งชาติ ฉบับที่ ๑๒ โดย (๑) ยึดหลักปรัชญาของเศรษฐกิจพอเพียง (๒) ยึดคนเป็นศูนย์กลางการพัฒนา (๓) ยึดวิสัยทัศน์ภายใต้ยุทธศาสตร์ชาติ ๒๐ ปี (๔) ยึดเป้าหมายอนาคตประเทศไทย ๒๕๗๙ (๕) ยึดหลักการนำไปสู่การปฏิบัติให้เกิดผลสัมฤทธิ์อย่างจริงจังใน ๕ ปีที่ต่อยอดไปสู่ผลสัมฤทธิ์ที่เป็นเป้าหมายระยะยาว ภายใต้แนวทางการพัฒนา (๑) การยกระดับศักยภาพการแข่งขันและการหลุดพ้นกับดักรายได้ปานกลางสู่รายได้สูง (๒) การพัฒนาศักยภาพคนตามช่วงวัยและการปฏิรูประบบเพื่อสร้างสังคมสูงวัยอย่างมีคุณภาพ (๓) การลดความเหลื่อมล้ำทางสังคม (๔) การรองรับการเชื่อมโยงภูมิภาคและความเป็นเมือง (๕) การสร้างความเจริญเติบโตทางเศรษฐกิจและสังคมอย่างเป็นมิตรกับสิ่งแวดล้อม (๖) การบริหารราชการแผ่นดินที่มีประสิทธิภาพ	(๕)	

ประเด็นพิจารณา	รายละเอียดหลักเกณฑ์	คะแนนเต็ม	คะแนนที่ได้
๕.๖ โครงการมีความสอดคล้องกับ Thailand ๔.๐	โครงการมีลักษณะหรือสอดคล้องกับการปรับเปลี่ยนโครงสร้างเศรษฐกิจ ไปสู่ Value-Based Economy หรือเศรษฐกิจที่ขับเคลื่อนด้วยนวัตกรรม ทำน้อย ได้มาก เช่น (๑) เปลี่ยนจากการผลิตสินค้า โภคภัณฑ์ ไปสู่สินค้าเชิงนวัตกรรม (๒) เปลี่ยนจากการขับเคลื่อนประเทศด้วยภาคอุตสาหกรรม ไปสู่การขับเคลื่อนด้วยเทคโนโลยี ความคิดสร้างสรรค์ และนวัตกรรม (๓) เปลี่ยนจากการเน้นภาคการผลิตสินค้า ไปสู่การเน้นภาคบริการมากขึ้น รวมถึงโครงการที่เติมเต็มด้วยวิทยาการ ความคิดสร้างสรรค์ นวัตกรรม วิทยาศาสตร์ เทคโนโลยี และการวิจัยและพัฒนา แล้วต่อยอดความได้เปรียบเชิงเปรียบเทียบ เช่น ด้านเกษตร เทคโนโลยีชีวภาพ สาธารณสุข วัฒนธรรม ฯลฯ	(๕)	
๕.๗ โครงการสอดคล้องกับยุทธศาสตร์จังหวัด	โครงการพัฒนาท้องถิ่นมีความสอดคล้องกับทั้งระยะเวลาของแผนพัฒนาจังหวัดที่ได้กำหนดขึ้น เพื่อขับเคลื่อนการพัฒนาท้องถิ่นเสมือนหนึ่งการขับเคลื่อนการพัฒนาจังหวัด ซึ่งไม่สามารถแยกส่วนใดส่วนหนึ่งออกจากกันได้นอกจากนี้โครงการพัฒนาท้องถิ่นต้องเป็นโครงการเชื่อมต่อหรือเดินทางไปด้วยกันกับยุทธศาสตร์จังหวัดที่ได้กำหนดขึ้นที่เป็นปัจจุบัน	(๕)	
๕.๘ โครงการแก้ไขปัญหาความยากจนหรือการเสริมสร้างให้ประเทศชาติมั่นคง มั่งคั่ง ยั่งยืนภายใต้หลักปรัชญา	เป็นโครงการที่ดำเนินการภายใต้พื้นฐานความพอเพียงที่ประชาชนดำเนินการเองหรือร่วมดำเนินการ เป็นโครงการต่อยอดและขยายได้ เป็นโครงการที่ประชาชนต้องการเพื่อให้เกิดความยั่งยืน ซึ่งมีลักษณะที่จะให้ท้องถิ่นมีความมั่นคง มั่งคั่ง ยั่งยืน เป็นท้องถิ่นที่พัฒนาแล้ว ด้วยการพัฒนาตามปรัชญาเศรษฐกิจพอเพียง และเศรษฐกิจพอเพียงท้องถิ่น (ด้านการเกษตรและแหล่งน้ำ) (LSEP)	(๕)	
๕.๙ งบประมาณ มีความสอดคล้องกับเป้าหมาย (ผลผลิตของโครงการ)	งบประมาณโครงการพัฒนาจะต้องคำนึงถึงหลักสำคัญ ๕ ประการในการจัดทำโครงการได้แก่ (๑) ความประหยัด (Economy) (๒) ความมีประสิทธิภาพ (Efficiency) (๓) ความมีประสิทธิภาพ (Effectiveness) (๔) ความยุติธรรม (Equity) (๕) ความโปร่งใส (Transparency)	(๕)	
๕.๑๐ มีการประมาณการราคาถูกต้องตามหลักวิธีการงบประมาณ	การประมาณการราคาเพื่อการพัฒนาต้องให้สอดคล้องกับโครงการถูกต้องตามหลักวิชาการทางช่าง หลักของราคากลาง ราคากลางท้องถิ่น มีความโปร่งใสในการกำหนดราคาและตรวจสอบได้ในเชิงประจักษ์ มีความคลาดเคลื่อนไม่มากกว่าหรือไม่ต่ำกว่าร้อยละห้าของการนำไปตั้งงบประมาณรายจ่ายในข้อบัญญัติ/เทศบัญญัติ เงินสะสม หรือรายจ่ายพัฒนาที่ปรากฏในรูปแบบอื่น ๆ	(๕)	
๕.๑๑ มีการกำหนดตัวชี้วัด (KPI) และสอดคล้องกับวัตถุประสงค์และผลที่คาดว่าจะได้รับ	มีการกำหนดดัชนีชี้วัดผลงาน (Key Performance Indicator : KPI) ที่สามารถวัดได้ (measurable) ใช้บอกประสิทธิผล (effectiveness) ใช้บอกประสิทธิภาพ (efficiency) ได้ เช่น การกำหนดความพึงพอใจ การกำหนดร้อยละ การกำหนดอันเกิดจากผลของวัตถุประสงค์ที่เกิดขึ้นที่สิ่งที่ได้รับ (การคาดการณ์ คาดว่าจะได้รับ)	(๕)	
๕.๑๒ ผลที่คาดว่าจะได้รับสอดคล้องกับวัตถุประสงค์	ผลที่ได้รับเป็นสิ่งที่เกิดขึ้นได้จริงจากการดำเนินการตามโครงการพัฒนา ซึ่งสอดคล้องกับวัตถุประสงค์ที่ตั้งไว้ การได้ผลหรือผลที่เกิดขึ้นจะต้องเท่ากับวัตถุประสงค์หรือมากกว่าวัตถุประสงค์ ซึ่งการเขียนวัตถุประสงค์ควรคำนึงถึง (๑) มีความเป็นไปได้และมีความเฉพาะเจาะจง ในการดำเนินงานตามโครงการ (๒) วัดและประเมินผลระดับของความสำเร็จได้ (๓) ระบุสิ่งที่ต้องการดำเนินงานอย่างชัดเจนและเฉพาะเจาะจงมากที่สุด และสามารถปฏิบัติได้ (๔) เป็นเหตุเป็นผล สอดคล้องกับความเป็นจริง (๕) ส่งผลต่อการบ่งบอกเวลาได้	๕	
	<b>รวมคะแนน</b>	<b>๑๐๐</b>	

### ๔.๓ สรุปผลการพัฒนาท้องถิ่น

ในการจัดทำแผนพัฒนาท้องถิ่น (พ.ศ. ๒๕๖๖ – ๒๕๗๐) ขององค์กรปกครองส่วนท้องถิ่นเพื่อใช้เป็นเครื่องมือในการพัฒนาเป็นแนวทางในการบริหารพัฒนาท้องถิ่นให้บรรลุตามวัตถุประสงค์และเป้าหมายเกิดประสิทธิภาพ ประสิทธิผลสูงสุดในการแก้ไขปัญหาของประชาชนก่อให้เกิดประโยชน์และสามารถตอบสนองความต้องการพัฒนาของประชาชนโดยพิจารณาบรรจุโครงการในงบประมาณรายจ่ายประจำปี งบประมาณรายจ่ายเพิ่มเติม และงบประมาณจากเงินสะสมโดยจะต้องมีการติดตามและประเมินผลแผนพัฒนาตามระเบียบกระทรวงมหาดไทยว่าด้วยการจัดทำแผนพัฒนาขององค์กรปกครองส่วนท้องถิ่น พ.ศ. ๒๕๔๘ และที่แก้ไขเพิ่มเติมถึง (ฉบับที่ ๓) พ.ศ. ๒๕๖๖ เป็นการสรุปผลในภาพรวมของท้องถิ่น เป็นการติดตามผลการนำยุทธศาสตร์ขององค์กรปกครองส่วนท้องถิ่น ว่าเกิดผลทั้งในเชิงปริมาณและเชิงคุณภาพอย่างไร ซึ่งสามารถวัดผลได้ทั้งเชิงสถิติต่างๆ ได้ดังนี้

#### การวัดผลในเชิงปริมาณและเชิงคุณภาพ

โดยใช้รูปแบบเชิงพรรณนา ซึ่งสามารถแสดงได้ทั้งการอธิบายเชิงสถิติ รูปภาพ กราฟ ข้อมูลต่างๆ จาก

๑.๑ ใช้แบบสำหรับการติดตามและประเมินผลเชิงปริมาณและคุณภาพ

(๑) แบบตัวบ่งชี้การปฏิบัติงาน (Performance Indicators)

(๒) แบบบัตรคะแนน (Scorecard Model) แบบบัตรคะแนน หรือ Scorecard Model ของ Kaplan & Norton

(๓) แบบมุ่งวัดผลสัมฤทธิ์ (Result Framework Model (RF))

(๔) แบบเชิงเหตุผล (Logical Model) ตัวแบบเชิงเหตุผล หรือ Logical Model

(๕) แบบวัดกระบวนการปฏิบัติงาน (Process Performance Measurement System (PPMS)) ระบบการวัดกระบวนการปฏิบัติงานหรือ PPMS

(๖) แบบการประเมินโดยใช้วิธีการแก้ปัญหาหรือเรียนรู้จากปัญหาที่เกิดขึ้นหรือ Problem – Solving Method

(๗) แบบการประเมินแบบมีส่วนร่วม (Participatory Methods)

(๘) แบบการประเมินผลกระทบ (Impact Evaluation)

(๙) แบบการประเมินความเสี่ยง (Risk Assessment Model)

(๑๐) แบบการประเมินตนเอง (Self-assessment Model) และ

(๑๑) แบบอื่นๆ ที่องค์กรปกครองส่วนท้องถิ่นกำหนดขึ้น ทั้งนี้ต้องอยู่ภายใต้กรอบตามข้อ (๑) – (๑๐) หรือแบบผสมก็ได้

๑.๒ เชิงปริมาณ (Quantity) คุณภาพ (Quality) ผลที่ได้จริงๆ คืออะไร ค่าใช้จ่าย (Cost) เวลา (Time) เป็นไปตามที่กำหนดไว้หรือไม่

๑.๓ ประชาชนได้ประโยชน์อย่างไรหรือราชการได้ประโยชน์อย่างไร

๑.๔ วัดผลนั้นได้จริงหรือไม่หรือวัดได้เท่าไร (key Performance Indicators : KPIs)

๑.๕ ผลกระทบ (Impact)

## ๔.๔ ข้อเสนอแนะในการจัดทำแผนพัฒนาท้องถิ่นในอนาคต

### ๔.๑ ผลกระทบนำไปสู่ออนาคต

๑. อนาคตยุทธศาสตร์พัฒนาที่มีโครงการดำเนินการแล้ว จะมีกระบวนการติดตามและประเมินผลโครงการของหน่วยงานผู้รับผิดชอบโครงการ ทั้งในส่วนของการประเมินเชิงปริมาณและเชิงคุณภาพของโครงการ
๒. อนาคตแผนพัฒนาบางโครงการที่ยังขาดความชัดเจนด้านวัตถุประสงค์ เป้าหมาย และตัวชี้วัดความสำเร็จโครงการ ควรส่งเสริมการเรียนรู้กระบวนการจัดทำแผนพัฒนาและเขียนโครงการที่ถูกต้อง
๓. อนาคตการดำเนินโครงการพัฒนา ควรมีการชี้แจง แนะนำ ให้มีการประเมินผลโครงการทุกครั้งเพื่อดำเนินโครงการ เพื่อประเมินผลความสำเร็จของโครงการและความคุ้มค่าของโครงการ
๔. อนาคตโครงการภายใต้ยุทธศาสตร์การพัฒนาด้านโครงสร้างพื้นฐาน จะสามารถแก้ไขปัญหาได้ตรงและเพียงพอกับความต้องการของประชาชน ต่อจำนวนโครงการในพื้นที่ที่มี

### ๔.๒ ข้อสังเกต ข้อเสนอแนะ ผลการพัฒนา

๑. ยุทธศาสตร์พัฒนาที่มีโครงการดำเนินการแล้ว ยังขาดกระบวนการติดตามและประเมินผลโครงการของหน่วยงานผู้รับผิดชอบโครงการ ทั้งในส่วนของการประเมินเชิงปริมาณและเชิงคุณภาพของโครงการ
๒. แผนพัฒนาบางโครงการยังขาดความชัดเจนด้านวัตถุประสงค์ เป้าหมาย และตัวชี้วัดความสำเร็จโครงการ ควรส่งเสริมการเรียนรู้กระบวนการจัดทำแผนพัฒนาและเขียนโครงการที่ถูกต้อง
๓. การดำเนินโครงการพัฒนา ควรมีการชี้แจง แนะนำ ให้มีการประเมินผลโครงการทุกครั้งเพื่อดำเนินโครงการ เพื่อประเมินผลความสำเร็จของโครงการและความคุ้มค่าของโครงการ
๔. โครงการภายใต้ยุทธศาสตร์การพัฒนาด้านโครงสร้างพื้นฐาน ปัญหาและความต้องการของประชาชน มีจำนวนโครงการในพื้นที่มีจำนวนมากยังไม่สามารถดำเนินโครงการได้หมด เนื่องจากข้อจำกัดเรื่องงบประมาณ

\*\*\*\*\*

# ภาคผนวก



ประกาศองค์การบริหารส่วนตำบลภูหลวง  
เรื่อง ประกาศใช้แผนพัฒนาห้าปี พ.ศ. ๒๕๖๖ - ๒๕๗๐ แก้ไข ครั้งที่ ๒/๒๕๖๙

\*\*\*\*\*

อาศัยอำนาจตามระเบียบกระทรวงมหาดไทยว่าด้วยการจัดทำแผนพัฒนาของ  
องค์กรปกครองส่วนท้องถิ่นพ.ศ. ๒๕๔๘ แก้ไขเพิ่มเติมถึง (ฉบับที่ ๓) พ.ศ. ๒๕๖๑ ข้อ ๒๑ การแก้ไข  
แผนพัฒนาท้องถิ่นเป็นอำนาจของผู้บริหารท้องถิ่น โดยผู้บริหารท้องถิ่นได้เห็นชอบแผนพัฒนาท้องถิ่น  
ที่แก้ไขแล้ว นั้น

ดังนั้นเพื่อให้เป็นไปตามระเบียบกระทรวงมหาดไทยว่าด้วยการจัดทำแผนพัฒนาท้องถิ่น  
พ.ศ. ๒๕๔๘ และแก้ไขเพิ่มเติมถึงฉบับที่ ๓ พ.ศ. ๒๕๖๑ ดังกล่าว จึงประกาศใช้แผนพัฒนาห้าปี พ.ศ.  
๒๕๖๖ - ๒๕๗๐ แก้ไข ครั้งที่ ๒/๒๕๖๙ ขององค์การบริหารส่วนตำบลภูหลวง ให้ประชาชนทราบด้วย  
ตั้งแต่วันที่นี้เป็นต้นไป

จึงประกาศมาเพื่อทราบโดยทั่วกัน

ประกาศ ณ วันที่ ๑๑ พฤษภาคม พ.ศ. ๒๕๖๙

(นายกิตติศักดิ์ แสงอรุณ)  
นายกเทศมนตรีตำบลภูหลวง

สำเนาถูกต้อง

(นายเวท ปิตตั้งถาเน)  
ปลัดเทศบาลตำบลภูหลวง

## เหตุผลความจำเป็น

\*\*\*\*\*

อาศัยอำนาจตามระเบียบกระทรวงมหาดไทยว่าด้วยการจัดทำแผนพัฒนาขององค์กรปกครองส่วนท้องถิ่น พ.ศ. ๒๕๔๘ แก้ไขเพิ่มเติมถึง (ฉบับที่ ๓) พ.ศ. ๒๕๖๑ ข้อ ๒๑ การแก้ไขแผนพัฒนาท้องถิ่นเป็นอำนาจของผู้บริหารท้องถิ่น และ หนังสือกระทรวงมหาดไทย ที่ มท ๐๘๑๐.๓/ว ๖๐๘๖ เรื่อง ชักซ้อมแนวทางปฏิบัติการใช้แผนพัฒนาท้องถิ่นขององค์กรปกครองส่วนท้องถิ่นเพื่อจัดทำบริการสาธารณะหรือกิจกรรมสาธารณะ ลงวันที่ ๑๙ สิงหาคม ๒๕๖๕ กองช่าง เทศบาลตำบลภูหลวง มีความประสงค์ขอแก้ไขแผนพัฒนาห้าปี พ.ศ. ๒๕๖๖ - ๒๕๗๐ แก้ไข ครั้งที่ ๑/๒๕๖๙ ลงวันที่ ๑๘ พฤศจิกายน ๒๕๖๘ เนื่องจากนโยบายผู้บริหารมีความต้องการเสนอของบประมาณจากหน่วยงานอื่นเพื่อดำเนินโครงการที่เกินศักยภาพ แต่เนื่องจากโครงการต่างๆ ที่บรรจุไว้ในแผนพัฒนา ๕ ปี พ.ศ.๒๕๖๖ - ๒๕๗๐ ดังกล่าว งบประมาณที่ตั้งไว้ในปีงบประมาณ พ.ศ. ๒๕๗๐ ไม่เพียงพอที่จะใช้ในการจัดทำโครงการเพื่อเสนอของบประมาณ

ดังนั้น กองช่าง เทศบาลตำบลภูหลวง จึงจำเป็นต้องขออนุมัติแก้ไขปรับเพิ่มงบประมาณในแผนพัฒนาท้องถิ่นแผนพัฒนา ๕ ปี พ.ศ. ๒๕๖๖ - ๒๕๗๐ แก้ไข ครั้งที่ ๑/๒๕๖๙ ลงวันที่ ๑๘ พฤศจิกายน ๒๕๖๘ เพื่อเสนอขอรับการสนับสนุนงบประมาณรายจ่ายประจำปีงบประมาณ พ.ศ. ๒๕๗๐ ขององค์กรปกครองส่วนท้องถิ่น งบประมาณเงินอุดหนุนเฉพาะกิจ ประจำปีงบประมาณ พ.ศ. ๒๕๗๐ แผนงานยุทธศาสตร์ส่งเสริมการกระจายอำนาจให้แก่องค์กรปกครองส่วนท้องถิ่น งบเงินอุดหนุนที่จัดสรรให้แก่องค์กรปกครองส่วนท้องถิ่น โดยมีรายละเอียดปรากฏตามเอกสารที่แนบมาพร้อมนี้ ดังนี้

ลำดับที่	แผนพัฒนา ๕ ปี พ.ศ. ๒๕๖๖ - ๒๕๗๐		ชื่อโครงการ	การดำเนินการ	หมายเหตุ
	ลำดับที่	หน้า			
๑.	๕๗	๓๖๙	ระบบผลิตน้ำดื่มด้วยกระบวนการรีเวิร์สออสโมซิส ป๊อทดริงค์ (POG Drink) ในบัญชีนวัตกรรมไทย รหัส ๑๔๐๐๐๐๔๔ พร้อมโรงเรือนสำเร็จรูปบริเวณศาลากลางบ้านบ้านโนนแดง หมู่ที่ ๑ ตำบลภูหลวง อำเภอปักธงชัย จังหวัดนครราชสีมา	ปรับเพิ่มงบประมาณจาก ๑,๓๐๐,๐๐๐ บาท เป็น ๑,๖๐๐,๐๐๐ บาท	
๒.	๕๘	๓๗๐	ระบบผลิตน้ำดื่มด้วยกระบวนการรีเวิร์สออสโมซิส ป๊อทดริงค์ (POG Drink) ในบัญชีนวัตกรรมไทย รหัส ๑๔๐๐๐๐๔๔ พร้อมโรงเรือนสำเร็จรูปบริเวณศาลากลางบ้านบ้านหนองนกเขียน หมู่ที่ ๒ ตำบลภูหลวง อำเภอปักธงชัย จังหวัดนครราชสีมา	ปรับเพิ่มงบประมาณจาก ๑,๓๐๐,๐๐๐ บาท เป็น ๑,๖๐๐,๐๐๐ บาท	

ลำดับที่	แผนพัฒนา ๕ ปี พ.ศ. ๒๕๖๖ - ๒๕๗๐		ชื่อโครงการ	การดำเนินการ	หมายเหตุ
	ลำดับที่	หน้า			
๓.	๕๙	๓๗๑	ระบบผลิตน้ำดื่มด้วยกระบวนการรีเวิร์สออสโมซิส ป๊อทดริงค์ (POG Drink) ในบัญชีนวัตกรรมไทย รหัส ๑๔๐๐๐๐๔๔ พร้อมโรงเรือนสำเร็จรูป บริเวณศาลากลางบ้าน บ้านหนองกระทุ่ม หมู่ที่ ๓ ตำบลลพหลวง อำเภอบึงระจันต์ จังหวัดนครราชสีมา	ปรับเพิ่มงบประมาณ จาก ๑,๓๐๐,๐๐๐ บาท เป็น ๑,๖๐๐,๐๐๐ บาท	
๔.	๖๐	๓๗๑	ระบบผลิตน้ำดื่มด้วยกระบวนการรีเวิร์สออสโมซิส ป๊อทดริงค์ (POG Drink) ในบัญชีนวัตกรรมไทย รหัส ๑๔๐๐๐๐๔๔ พร้อมโรงเรือนสำเร็จรูป บริเวณศาลากลางบ้าน บ้านปอแดง หมู่ที่ ๔ ตำบลลพหลวง อำเภอบึงระจันต์ จังหวัดนครราชสีมา	ปรับเพิ่มงบประมาณ จาก ๑,๓๐๐,๐๐๐ บาท เป็น ๑,๖๐๐,๐๐๐ บาท	
๕.	๖๔	๓๗๓	ระบบผลิตน้ำดื่มด้วยกระบวนการรีเวิร์สออสโมซิส ป๊อทดริงค์ (POG Drink) ในบัญชีนวัตกรรมไทย รหัส ๑๔๐๐๐๐๔๔ พร้อมโรงเรือนสำเร็จรูป บริเวณศาลากลางบ้าน บ้านหนองหว้า หมู่ที่ ๘ ตำบลลพหลวง อำเภอบึงระจันต์ จังหวัดนครราชสีมา	ปรับเพิ่มงบประมาณ จาก ๑,๓๐๐,๐๐๐ บาท เป็น ๑,๖๐๐,๐๐๐ บาท	
๖.	๖๕	๓๗๔	ระบบผลิตน้ำดื่มด้วยกระบวนการรีเวิร์สออสโมซิส ป๊อทดริงค์ (POG Drink) ในบัญชีนวัตกรรมไทย รหัส ๑๔๐๐๐๐๔๔ พร้อมโรงเรือนสำเร็จรูป บริเวณศาลากลางบ้าน บ้านห้วยแก้ว หมู่ที่ ๙ ตำบลลพหลวง อำเภอบึงระจันต์ จังหวัดนครราชสีมา	ปรับเพิ่มงบประมาณ จาก ๑,๓๐๐,๐๐๐ บาท เป็น ๑,๖๐๐,๐๐๐ บาท	

ลำดับ ที่	แผนพัฒนา ๕ ปี พ.ศ. ๒๕๖๖ - ๒๕๗๐		ชื่อโครงการ	การดำเนินการ	หมายเหตุ
	ลำดับ ที่	หน้า			
๗.	๖๖	๓๗๔	ระบบผลิตน้ำดื่มด้วยกระบวนการรีเวิร์สออสโมซิสพีกดริงค์ (POG Drink) ในบัญชีนวัตกรรมไทย รหัส ๑๔๐๐๐๐๔๔ พร้อมโรงเรือนสำเร็จรูป บริเวณศาลากลางบ้านบ้านหนองนกเขียน หมู่ที่ ๑๐ ตำบลภูหลวง อำเภอปักธงชัย จังหวัดนครราชสีมา	ปรับเพิ่มงบประมาณ จาก ๑,๓๐๐,๐๐๐ บาท เป็น ๑,๖๐๐,๐๐๐ บาท	
๘.	๖๘	๓๗๕	ระบบผลิตน้ำประปา(Water Treatment System) POG TANK ขนาดใหญ่ L รองรับ ๑๒๑ - ๓๐๐ คริวเรือน กำลังการผลิต ๑๐ ลูกบาศก์เมตร/ชั่วโมง บริเวณประปาหมู่บ้านบ้านหนองกระทุ่ม หมู่ที่ ๓ ตำบลภูหลวง อำเภอปักธงชัย จังหวัดนครราชสีมา	ปรับเพิ่มงบประมาณ จาก ๕,๔๐๐,๐๐๐ บาท เป็น ๗,๓๒๐,๐๐๐ บาท	
๙.	๗๐	๓๗๗	ระบบผลิตน้ำประปา(Water Treatment System) POG TANK ขนาดใหญ่ L รองรับ ๑๒๑ - ๓๐๐ คริวเรือน กำลังการผลิต ๑๐ ลูกบาศก์เมตร/ชั่วโมง บริเวณประปาหมู่บ้านบ้านหนองนกเขียน หมู่ที่ ๑๐ ตำบลภูหลวง อำเภอปักธงชัย จังหวัดนครราชสีมา	ปรับเพิ่มงบประมาณ จาก ๕,๔๐๐,๐๐๐ บาท เป็น ๗,๓๒๐,๐๐๐ บาท	

ลำดับ ที่	แผนพัฒนา ๕ ปี พ.ศ. ๒๕๖๖ - ๒๕๗๐		ชื่อโครงการ	การดำเนินการ	หมายเหตุ
	ลำดับ ที่	หน้า			
๑๐.	๗๙	๓๘๔	ชุดลอกคลอง สระบุง บ้านหนองกก หมู่ที่ ๗ ตำบลภูหลวง อำเภอปัก ธงชัย จังหวัดนครราชสีมา	ปรับเพิ่มงบประมาณ จาก ๓,๐๐๐,๐๐๐ บาท เป็น ๔,๕๕๘,๐๐๐ บาท	
๑๑.	๑๐๘	๔๖๓	โครงการสร้างถนนคอนกรีต เสริมเหล็ก (สายประปาถึง หมวดการทางบ้านหลุมเงิน ถนน ๓๐๔) บ้านหลุมเงิน ม. ๕ ต.ภูหลวง อ.ปักธงชัย จ.นครราชสีมา	ปรับเพิ่มงบประมาณ จาก ๗,๑๓๘,๗๐๐ บาท เป็น ๘,๗๘๕,๕๐๐ บาท	
๑๒.	๒	๔๘๒	ก่อสร้างอาคารศูนย์พัฒนา เด็กเล็กโรงเรียนบ้านหนอง นกเขียน บ้านหนองนก เขียน หมู่ที่ ๑๐	ปรับเพิ่มงบประมาณ จาก ๑,๗๗๕,๘๐๐ บาท เป็น ๑,๙๓๙,๘๐๐ บาท	



นายกิตติศักดิ์ แสงอรุณ  
(นายกองค์การบริหารส่วนตำบลภูหลวง)